

臺灣地名辭書

卷廿三 高雄市

總編纂 施添福

編纂 林聖欽 許淑娟

撰述 蔡淑麗 李明賢 黃瓊慧

國史館臺灣文獻館編印

國立臺灣師範大學地理學系研究

中華民國 111 年 9 月

目錄

| | | |
|--------------------|---------|----|
| 第一章 緒論..... | 林聖欽 | 1 |
| 第一節 荷西時代..... | | 1 |
| 第二節 鄭氏時代..... | | 3 |
| 第三節 清朝時代..... | | 3 |
| 第四節 日治時代..... | | 6 |
| 第五節 民國時代..... | | 15 |
| 第二章 市名緣起與區域特色..... | 林聖欽 | 21 |
| 第一節 市名緣起..... | | 21 |
| 第二節 自然環境..... | | 22 |
| 第三節 區域特色..... | | 29 |
| 第三章 旗津區..... | 許淑娟、林聖欽 | 35 |
| 第一節 區名緣起..... | | 35 |
| 第二節 自然環境..... | | 37 |
| 第三節 地區特色..... | | 38 |
| 第四節 各里地名釋義..... | | 41 |
| 第一項 旗下里..... | | 44 |
| 第二項 振興里..... | | 48 |
| 第三項 永安里..... | | 50 |
| 第四項 慈愛里..... | | 51 |
| 第五項 實踐里..... | | 53 |
| 第六項 中華里..... | | 55 |
| 第七項 復興里..... | | 56 |
| 第八項 北汕里..... | | 56 |
| 第九項 南汕里..... | | 57 |
| 第十項 上竹里..... | | 60 |
| 第十一項 中洲里..... | | 62 |

| | | |
|-------|-------------|-------------|
| 第十二項 | 安順里..... | 63 |
| 第十三項 | 中興里..... | 64 |
| 第四章 | 鹽埕區..... | 許淑娟 71 |
| 第一節 | 區名緣起..... | 71 |
| 第二節 | 自然環境..... | 73 |
| 第三節 | 地區特色..... | 74 |
| 第四節 | 各里地名釋義..... | 76 |
| 第一項 | 藍橋里..... | 79 |
| 第二項 | 慈愛里..... | 80 |
| 第三項 | 博愛里..... | 81 |
| 第四項 | 壽星里..... | 82 |
| 第五項 | 府北里..... | 83 |
| 第六項 | 陸橋里..... | 85 |
| 第七項 | 中山里..... | 87 |
| 第八項 | 中原里..... | 88 |
| 第九項 | 教仁里..... | 90 |
| 第十項 | 瀨南里..... | 91 |
| 第十一項 | 新樂里..... | 92 |
| 第十二項 | 光明里..... | 94 |
| 第十三項 | 育仁里..... | 95 |
| 第十四項 | 江西里..... | 97 |
| 第十五項 | 港都里..... | 98 |
| 第十六項 | 江南里..... | 99 |
| 第十七項 | 河濱里..... | 100 |
| 第十八項 | 南端里..... | 101 |
| 第十九項 | 沙地里..... | 103 |
| 第二十項 | 新豐里..... | 105 |
| 第二十一項 | 新化里..... | 106 |
| 第五章 | 鼓山區..... | 許淑娟、蔡淑麗 109 |
| 第一節 | 區名緣起..... | 109 |

| | |
|-----------------|-----|
| 第二節 自然環境..... | 112 |
| 第三節 地區特色..... | 114 |
| 第四節 各里地名釋義..... | 116 |
| 第一項 鼓峰里..... | 121 |
| 第二項 雄峰里..... | 122 |
| 第三項 前峰里..... | 124 |
| 第四項 光榮里..... | 126 |
| 第五項 民族里..... | 128 |
| 第六項 內惟里..... | 129 |
| 第七項 建國里..... | 130 |
| 第八項 忠正里..... | 132 |
| 第九項 自強里..... | 132 |
| 第十項 龍井里..... | 133 |
| 第十一項 正德里..... | 135 |
| 第十二項 平和里..... | 138 |
| 第十三項 民強里..... | 139 |
| 第十四項 厚生里..... | 141 |
| 第十五項 龍水里..... | 142 |
| 第十六項 龍子里..... | 147 |
| 第十七項 明誠里..... | 149 |
| 第十八項 華豐里..... | 150 |
| 第十九項 裕豐里..... | 151 |
| 第二十項 裕興里..... | 152 |
| 第二十一項 鼓岩里..... | 153 |
| 第二十二項 樹德里..... | 156 |
| 第二十三項 寶樹里..... | 157 |
| 第二十四項 興宗里..... | 157 |
| 第二十五項 河邊里..... | 159 |
| 第二十六項 綠川里..... | 159 |
| 第二十七項 光化里..... | 160 |
| 第二十八項 山下里..... | 161 |
| 第二十九項 登山里..... | 162 |

(4) 臺灣地名辭書卷廿三：高雄市

| | | |
|-------|------|-----|
| 第三十項 | 峰南里 | 164 |
| 第三十一項 | 麗興里 | 166 |
| 第三十二項 | 新民里 | 168 |
| 第三十三項 | 延平里 | 169 |
| 第三十四項 | 維生里 | 169 |
| 第三十五項 | 惠安里 | 171 |
| 第三十六項 | 壽山里 | 172 |
| 第三十七項 | 哨船頭里 | 174 |
| 第三十八項 | 桃源里 | 176 |

第六章 前金區..... 許淑娟 179

| | | |
|------|--------|-----|
| 第一節 | 區名緣起 | 179 |
| 第二節 | 自然環境 | 181 |
| 第三節 | 地區特色 | 182 |
| 第四節 | 各里地名釋義 | 182 |
| 第一項 | 三川里 | 185 |
| 第二項 | 草江里 | 187 |
| 第三項 | 長城里 | 188 |
| 第四項 | 北金里 | 189 |
| 第五項 | 新生里 | 191 |
| 第六項 | 東金里 | 192 |
| 第七項 | 後金里 | 193 |
| 第八項 | 長興里 | 195 |
| 第九項 | 青山里 | 196 |
| 第十項 | 林投里 | 196 |
| 第十一項 | 國民里 | 198 |
| 第十二項 | 民生里 | 200 |
| 第十三項 | 復元里 | 201 |
| 第十四項 | 社東里 | 202 |
| 第十五項 | 社西里 | 203 |
| 第十六項 | 博孝里 | 204 |
| 第十七項 | 長生里 | 206 |

| | | |
|------|----------|-----|
| 第十八項 | 榮復里..... | 207 |
| 第十九項 | 文西里..... | 208 |
| 第二十項 | 文東里..... | 209 |

第七章 新興區.....許淑娟 211

| | | |
|-------|-------------|-----|
| 第一節 | 區名緣起..... | 211 |
| 第二節 | 自然環境..... | 213 |
| 第三節 | 地區特色..... | 214 |
| 第四節 | 各里地名釋義..... | 215 |
| 第一項 | 大明里..... | 218 |
| 第二項 | 中東里..... | 220 |
| 第三項 | 仁聲里..... | 221 |
| 第四項 | 文昌里..... | 222 |
| 第五項 | 正氣里..... | 223 |
| 第六項 | 永寧里..... | 223 |
| 第七項 | 玉衡里..... | 224 |
| 第八項 | 光耀里..... | 226 |
| 第九項 | 成功里..... | 227 |
| 第十項 | 明莊里..... | 229 |
| 第十一項 | 東坡里..... | 230 |
| 第十二項 | 長驛里..... | 231 |
| 第十三項 | 南港里..... | 232 |
| 第十四項 | 建華里..... | 233 |
| 第十五項 | 建興里..... | 235 |
| 第十六項 | 秋山里..... | 236 |
| 第十七項 | 振成里..... | 237 |
| 第十八項 | 振華里..... | 238 |
| 第十九項 | 浩然里..... | 239 |
| 第二十項 | 華聲里..... | 240 |
| 第二十一項 | 開平里..... | 241 |
| 第二十二項 | 順昌里..... | 243 |
| 第二十三項 | 愛平里..... | 244 |

(6) 臺灣地名辭書卷廿三：高雄市

| | | |
|-------|-----|-----|
| 第二十四項 | 新江里 | 245 |
| 第二十五項 | 榮治里 | 246 |
| 第二十六項 | 漢民里 | 247 |
| 第二十七項 | 德生里 | 249 |
| 第二十八項 | 德政里 | 250 |
| 第二十九項 | 德望里 | 251 |
| 第三十項 | 黎明里 | 252 |
| 第三十一項 | 興昌里 | 253 |
| 第三十二項 | 蕉園里 | 254 |

第八章 苓雅區..... 黃瓊慧 257

| | | |
|------|--------|-----|
| 第一節 | 區名緣起 | 257 |
| 第二節 | 自然環境 | 261 |
| 第三節 | 地區特色 | 262 |
| 第四節 | 各里地名釋義 | 263 |
| 第一項 | 博仁里 | 269 |
| 第二項 | 苓洲里 | 271 |
| 第三項 | 苓昇里 | 272 |
| 第四項 | 苓雅里 | 273 |
| 第五項 | 苓中里 | 274 |
| 第六項 | 苓東里 | 277 |
| 第七項 | 鼓中里 | 281 |
| 第八項 | 田西里 | 283 |
| 第九項 | 人和里 | 285 |
| 第十項 | 城北里 | 286 |
| 第十一項 | 城西里 | 287 |
| 第十二項 | 意誠里 | 289 |
| 第十三項 | 城東里 | 291 |
| 第十四項 | 美田里 | 293 |
| 第十五項 | 華堂里 | 294 |
| 第十六項 | 仁政里 | 294 |
| 第十七項 | 廣澤里 | 295 |

| | | |
|-------|-----|-----|
| 第十八項 | 日中里 | 296 |
| 第十九項 | 和煦里 | 298 |
| 第二十項 | 晴朗里 | 299 |
| 第二十一項 | 普照里 | 301 |
| 第二十二項 | 普天里 | 302 |
| 第二十三項 | 林南里 | 303 |
| 第二十四項 | 林泉里 | 304 |
| 第二十五項 | 中正里 | 305 |
| 第二十六項 | 尚義里 | 307 |
| 第二十七項 | 林圍里 | 308 |
| 第二十八項 | 林安里 | 310 |
| 第二十九項 | 林富里 | 311 |
| 第三十項 | 林西里 | 312 |
| 第三十一項 | 林中里 | 313 |
| 第三十二項 | 林興里 | 315 |
| 第三十三項 | 林華里 | 316 |
| 第三十四項 | 光華里 | 317 |
| 第三十五項 | 林德里 | 318 |
| 第三十六項 | 林榮里 | 320 |
| 第三十七項 | 英明里 | 322 |
| 第三十八項 | 林貴里 | 322 |
| 第三十九項 | 林靖里 | 323 |
| 第四十項 | 凱旋里 | 325 |
| 第四十一項 | 安祥里 | 326 |
| 第四十二項 | 同慶里 | 327 |
| 第四十三項 | 奏捷里 | 329 |
| 第四十四項 | 福西里 | 331 |
| 第四十五項 | 福祥里 | 335 |
| 第四十六項 | 福東里 | 336 |
| 第四十七項 | 福地里 | 339 |
| 第四十八項 | 福人里 | 340 |
| 第四十九項 | 福居里 | 341 |

(8) 臺灣地名辭書卷廿三：高雄市

| | | |
|-------|-----|-----|
| 第五十項 | 福海里 | 342 |
| 第五十一項 | 福康里 | 343 |
| 第五十二項 | 福隆里 | 344 |
| 第五十三項 | 朝陽里 | 345 |
| 第五十四項 | 福南里 | 346 |
| 第五十五項 | 福壽里 | 347 |
| 第五十六項 | 永康里 | 348 |
| 第五十七項 | 五權里 | 349 |
| 第五十八項 | 五福里 | 350 |
| 第五十九項 | 民主里 | 351 |
| 第六十項 | 正心里 | 353 |
| 第六十一項 | 正道里 | 354 |
| 第六十二項 | 正大里 | 354 |
| 第六十三項 | 正文里 | 357 |
| 第六十四項 | 正言里 | 358 |
| 第六十五項 | 正義里 | 359 |
| 第六十六項 | 衛武里 | 361 |
| 第六十七項 | 正仁里 | 362 |
| 第六十八項 | 文昌里 | 363 |
| 第六十九項 | 建軍里 | 364 |

第九章 前鎮區.....許淑娟、李明賢 365

| | | |
|-----|--------|-----|
| 第一節 | 區名緣起 | 365 |
| 第二節 | 自然環境 | 366 |
| 第三節 | 地區特色 | 367 |
| 第四節 | 各里地名釋義 | 368 |
| 第一項 | 西甲里 | 374 |
| 第二項 | 西山里 | 375 |
| 第三項 | 民權里 | 376 |
| 第四項 | 良和里 | 377 |
| 第五項 | 盛興里 | 378 |
| 第六項 | 盛豐里 | 378 |

| | | |
|-------|-----|-----|
| 第七項 | 興中里 | 379 |
| 第八項 | 興東里 | 379 |
| 第九項 | 忠孝里 | 380 |
| 第十項 | 復國里 | 381 |
| 第十一項 | 振興里 | 381 |
| 第十二項 | 建隆里 | 383 |
| 第十三項 | 忠純里 | 384 |
| 第十四項 | 忠誠里 | 385 |
| 第十五項 | 竹中里 | 386 |
| 第十六項 | 竹北里 | 387 |
| 第十七項 | 竹東里 | 388 |
| 第十八項 | 竹西里 | 388 |
| 第十九項 | 竹內里 | 389 |
| 第二十項 | 竹南里 | 390 |
| 第二十一項 | 瑞竹里 | 390 |
| 第二十二項 | 瑞豐里 | 392 |
| 第二十三項 | 瑞崗里 | 393 |
| 第二十四項 | 瑞興里 | 394 |
| 第二十五項 | 瑞誠里 | 394 |
| 第二十六項 | 瑞文里 | 395 |
| 第二十七項 | 瑞隆里 | 396 |
| 第二十八項 | 瑞華里 | 396 |
| 第二十九項 | 瑞昌里 | 397 |
| 第三十項 | 瑞東里 | 398 |
| 第三十一項 | 瑞和里 | 398 |
| 第三十二項 | 瑞平里 | 399 |
| 第三十三項 | 瑞北里 | 399 |
| 第三十四項 | 瑞西里 | 400 |
| 第三十五項 | 瑞南里 | 400 |
| 第三十六項 | 瑞祥里 | 401 |
| 第三十七項 | 興邦里 | 402 |
| 第三十八項 | 前鎮里 | 404 |

(10) 臺灣地名辭書卷廿三：高雄市

| | | |
|-------|-----|-----|
| 第三十九項 | 鎮中里 | 406 |
| 第四十項 | 鎮陽里 | 406 |
| 第四十一項 | 鎮北里 | 407 |
| 第四十二項 | 鎮昌里 | 409 |
| 第四十三項 | 鎮東里 | 409 |
| 第四十四項 | 鎮海里 | 410 |
| 第四十五項 | 鎮榮里 | 410 |
| 第四十六項 | 興仁里 | 411 |
| 第四十七項 | 興化里 | 411 |
| 第四十八項 | 仁愛里 | 412 |
| 第四十九項 | 平昌里 | 413 |
| 第五十項 | 平等里 | 414 |
| 第五十一項 | 草衙里 | 415 |
| 第五十二項 | 明正里 | 417 |
| 第五十八項 | 明孝里 | 418 |
| 第五十九項 | 明義里 | 419 |
| 第六十項 | 明道里 | 420 |
| 第六十一項 | 明禮里 | 420 |
| 第六十一項 | 信義里 | 421 |
| 第六十二項 | 信德里 | 421 |
| 第六十三項 | 德昌里 | 422 |

第十章 三民區..... 許淑娟 423

| | | |
|-----|--------|-----|
| 第一節 | 區名緣起 | 423 |
| 第二節 | 自然環境 | 426 |
| 第三節 | 地區特色 | 427 |
| 第四節 | 各里地名釋義 | 428 |
| 第一項 | 鼎金里 | 433 |
| 第二項 | 鼎西里 | 436 |
| 第三項 | 鼎中里 | 437 |
| 第四項 | 鼎泰里 | 438 |
| 第五項 | 鼎力里 | 439 |

| | | |
|-------|----------|-----|
| 第六項 | 鼎強里..... | 440 |
| 第七項 | 鼎盛里..... | 441 |
| 第八項 | 本館里..... | 442 |
| 第九項 | 本和里..... | 443 |
| 第十項 | 本文里..... | 443 |
| 第十一項 | 本武里..... | 444 |
| 第十二項 | 本元里..... | 445 |
| 第十三項 | 本安里..... | 446 |
| 第十四項 | 本上里..... | 447 |
| 第十五項 | 本揚里..... | 448 |
| 第十六項 | 寶中里..... | 448 |
| 第十七項 | 寶民里..... | 449 |
| 第十八項 | 寶興里..... | 450 |
| 第十九項 | 寶安里..... | 451 |
| 第二十項 | 寶盛里..... | 451 |
| 第二十一項 | 寶獅里..... | 452 |
| 第二十二項 | 寶國里..... | 453 |
| 第二十三項 | 寶業里..... | 454 |
| 第二十四項 | 寶華里..... | 454 |
| 第二十五項 | 寶慶里..... | 455 |
| 第二十六項 | 寶泰里..... | 456 |
| 第二十七項 | 寶德里..... | 457 |
| 第二十八項 | 寶珠里..... | 457 |
| 第二十九項 | 寶龍里..... | 458 |
| 第三十項 | 寶玉里..... | 459 |
| 第三十一項 | 正興里..... | 460 |
| 第三十二項 | 正順里..... | 461 |
| 第三十三項 | 灣子里..... | 461 |
| 第三十四項 | 灣中里..... | 462 |
| 第三十五項 | 灣華里..... | 463 |
| 第三十六項 | 灣愛里..... | 464 |
| 第三十七項 | 灣復里..... | 464 |

(12) 臺灣地名辭書卷廿三：高雄市

| | | |
|-------|----------|-----|
| 第三十八項 | 灣興里..... | 465 |
| 第三十九項 | 灣勝里..... | 466 |
| 第四十項 | 灣利里..... | 467 |
| 第四十一項 | 灣成里..... | 468 |
| 第四十二項 | 安生里..... | 469 |
| 第四十三項 | 安吉里..... | 470 |
| 第四十四項 | 安發里..... | 471 |
| 第四十五項 | 安康里..... | 472 |
| 第四十六項 | 安寧里..... | 472 |
| 第四十七項 | 安東里..... | 473 |
| 第四十八項 | 安和里..... | 474 |
| 第四十九項 | 安宜里..... | 475 |
| 第五十項 | 安泰里..... | 476 |
| 第五十一項 | 安邦里..... | 478 |
| 第五十二項 | 同德里..... | 479 |
| 第五十三項 | 德智里..... | 480 |
| 第五十四項 | 德仁里..... | 480 |
| 第五十五項 | 達明里..... | 481 |
| 第五十六項 | 達德里..... | 482 |
| 第五十七項 | 達仁里..... | 483 |
| 第五十八項 | 達勇里..... | 483 |
| 第五十九項 | 民享里..... | 484 |
| 第六十項 | 德行里..... | 485 |
| 第六十一項 | 德東里..... | 486 |
| 第六十二項 | 德北里..... | 486 |
| 第六十三項 | 精華里..... | 487 |
| 第六十四項 | 立誠里..... | 488 |
| 第六十五項 | 立業里..... | 488 |
| 第六十六項 | 十全里..... | 489 |
| 第六十七項 | 十美里..... | 489 |
| 第六十八項 | 德西里..... | 490 |
| 第六十九項 | 川東里..... | 491 |

| | | |
|-------|----------|-----|
| 第七十項 | 力行里..... | 492 |
| 第七十一項 | 裕民里..... | 494 |
| 第七十二項 | 豐裕里..... | 495 |
| 第七十三項 | 千秋里..... | 495 |
| 第七十四項 | 千北里..... | 496 |
| 第七十五項 | 千歲里..... | 497 |
| 第七十六項 | 立德里..... | 497 |
| 第七十七項 | 鳳北里..... | 498 |
| 第七十八項 | 鳳南里..... | 500 |
| 第七十九項 | 興德里..... | 501 |
| 第八十項 | 建東里..... | 502 |
| 第八十一項 | 港西里..... | 503 |
| 第八十二項 | 港東里..... | 504 |
| 第八十三項 | 港新里..... | 504 |
| 第八十四項 | 長明里..... | 505 |
| 第八十五項 | 博惠里..... | 506 |
| 第八十六項 | 博愛里..... | 506 |

第十一章 左營區.....許淑娟、蔡淑麗 509

| | | |
|-----|-------------|-----|
| 第一節 | 區名緣起..... | 509 |
| 第二節 | 自然環境..... | 512 |
| 第三節 | 地區特色..... | 514 |
| 第四節 | 各里地名釋義..... | 517 |
| 第一項 | 埤北里..... | 523 |
| 第二項 | 埤東里..... | 525 |
| 第三項 | 埤西里..... | 528 |
| 第四項 | 聖西里..... | 529 |
| 第五項 | 聖南里..... | 530 |
| 第六項 | 聖后里..... | 531 |
| 第七項 | 廟東里..... | 532 |
| 第八項 | 廟北里..... | 534 |
| 第九項 | 頂西里..... | 535 |

| | | |
|-------|----------|-----|
| 第十項 | 頂北里..... | 536 |
| 第十一項 | 中北里..... | 537 |
| 第十二項 | 中南里..... | 538 |
| 第十三項 | 城南里..... | 538 |
| 第十四項 | 路東里..... | 539 |
| 第十五項 | 廊北里..... | 540 |
| 第十六項 | 廊南里..... | 541 |
| 第十七項 | 光輝里..... | 542 |
| 第十八項 | 尾西里..... | 543 |
| 第十九項 | 尾南里..... | 544 |
| 第二十項 | 尾北里..... | 545 |
| 第二十一項 | 進學里..... | 547 |
| 第二十二項 | 屏山里..... | 549 |
| 第二十三項 | 祥和里..... | 550 |
| 第二十四項 | 永清里..... | 550 |
| 第二十五項 | 莒光里..... | 552 |
| 第二十六項 | 自助里..... | 552 |
| 第二十七項 | 果貿里..... | 554 |
| 第二十八項 | 果惠里..... | 555 |
| 第二十九項 | 果峰里..... | 556 |
| 第三十項 | 海勝里..... | 557 |
| 第三十一項 | 崇實里..... | 558 |
| 第三十二項 | 合群里..... | 560 |
| 第三十三項 | 明建里..... | 561 |
| 第三十四項 | 新中里..... | 563 |
| 第三十五項 | 新上里..... | 565 |
| 第三十六項 | 新下里..... | 566 |
| 第三十七項 | 菜公里..... | 568 |
| 第三十八項 | 福山里..... | 569 |
| 第三十九項 | 新光里..... | 571 |

| | | | |
|------|----------|-----|-----|
| 第十二章 | 楠梓區..... | 蔡淑麗 | 573 |
|------|----------|-----|-----|

| | |
|-----------------|-----|
| 第一節 區名緣起..... | 573 |
| 第二節 自然環境..... | 576 |
| 第三節 地區特色..... | 580 |
| 第四節 各里地名釋義..... | 584 |
| 第一項 清豐里..... | 589 |
| 第二項 東寧里..... | 591 |
| 第三項 五常里..... | 593 |
| 第四項 享平里..... | 595 |
| 第六項 惠楠里..... | 598 |
| 第七項 惠民里..... | 598 |
| 第八項 惠豐里..... | 599 |
| 第九項 錦屏里..... | 601 |
| 第十項 玉屏里..... | 602 |
| 第十一項 金田里..... | 603 |
| 第十二項 稔田里..... | 604 |
| 第十三項 瑞屏里..... | 605 |
| 第十四項 翠屏里..... | 607 |
| 第十五項 宏南里..... | 608 |
| 第十六項 宏毅里..... | 611 |
| 第十七項 宏榮里..... | 612 |
| 第十八項 廣昌里..... | 613 |
| 第十九項 久昌里..... | 614 |
| 第二十項 大昌里..... | 615 |
| 第二十一項 福昌里..... | 616 |
| 第二十二項 盛昌里..... | 617 |
| 第二十三項 泰昌里..... | 618 |
| 第二十四項 興昌里..... | 619 |
| 第二十五項 建昌里..... | 620 |
| 第二十六項 宏昌里..... | 622 |
| 第二十七項 和昌里..... | 623 |
| 第二十八項 慶昌里..... | 624 |
| 第二十九項 隆昌里..... | 625 |

| | | |
|-------|----------|-----|
| 第三十項 | 秀昌里..... | 625 |
| 第三十一項 | 裕昌里..... | 626 |
| 第三十二項 | 國昌里..... | 626 |
| 第三十三項 | 加昌里..... | 627 |
| 第三十四項 | 仁昌里..... | 628 |
| 第三十五項 | 藍田里..... | 628 |
| 第三十六項 | 中興里..... | 631 |
| 第三十七項 | 中和里..... | 632 |

第十三章 小港區..... 李明賢 637

| | | |
|------|-------------|-----|
| 第一節 | 區名緣起..... | 637 |
| 第二節 | 自然環境..... | 640 |
| 第三節 | 地區特色..... | 642 |
| 第四節 | 各里地名釋義..... | 644 |
| 第一項 | 小港里..... | 647 |
| 第二項 | 港口里..... | 650 |
| 第三項 | 港正里..... | 652 |
| 第四項 | 港墘里..... | 653 |
| 第五項 | 港明里..... | 654 |
| 第六項 | 港后里..... | 655 |
| 第七項 | 港南里..... | 655 |
| 第八項 | 港興里..... | 657 |
| 第九項 | 鳳宮里..... | 657 |
| 第十項 | 店鎮里..... | 662 |
| 第十一項 | 大苓里..... | 662 |
| 第十二項 | 二苓里..... | 663 |
| 第十三項 | 三苓里..... | 665 |
| 第十四項 | 正苓里..... | 665 |
| 第十五項 | 順苓里..... | 666 |
| 第十六項 | 六苓里..... | 666 |
| 第十七項 | 宏亮里..... | 667 |
| 第十八項 | 青島里..... | 667 |

| | | |
|-------|-----------|---------|
| 第十九項 | 山東里..... | 667 |
| 第二十項 | 濟南里..... | 668 |
| 第二十一項 | 泰山里..... | 670 |
| 第二十二項 | 山明里..... | 670 |
| 第二十三項 | 高松里..... | 674 |
| 第二十四項 | 松金里..... | 676 |
| 第二十五項 | 松山里..... | 677 |
| 第二十六項 | 大坪里..... | 678 |
| 第二十七項 | 坪頂里..... | 679 |
| 第二十八項 | 孔宅里..... | 681 |
| 第二十九項 | 廈莊里..... | 683 |
| 第三十項 | 合作里..... | 684 |
| 第三十一項 | 桂林里..... | 685 |
| 第三十二項 | 中厝里..... | 686 |
| 第三十三項 | 鳳鳴里..... | 687 |
| 第三十四項 | 龍鳳里..... | 688 |
| 第三十五項 | 鳳森里..... | 690 |
| 第三十六項 | 鳳林里..... | 694 |
| 第三十七項 | 鳳興里..... | 696 |
| 第三十八項 | 鳳源里..... | 696 |
| 第十四章 | 結論..... | 林聖欽 699 |
| | 參考文獻..... | 707 |
| | 索引..... | 737 |

(18) 臺灣地名辭書卷廿三：高雄市

圖次

| | | |
|--------|---------------------------|-----|
| 圖 1-1 | 高雄市行政區域圖（2010 年） | 2 |
| 圖 2-1 | 高雄市地形區圖 | 24 |
| 圖 3-1 | 旗津區行政區域圖 | 36 |
| 圖 3-2 | 旗津區地名分布圖 | 42 |
| 圖 4-1 | 鹽埕區行政區域圖 | 72 |
| 圖 4-2 | 鹽埕區地名分布圖 | 76 |
| 圖 5-1 | 鼓山區行政區域圖 | 111 |
| 圖 5-2 | 鼓山區北半段（內惟、凹仔底）各里地名分布圖 | 117 |
| 圖 5-3 | 鼓山區南半段（鼓岩、鹽埕埔、哨船頭）各里地名分布圖 | 118 |
| 圖 6-1 | 前金區行政區域圖 | 180 |
| 圖 6-2 | 前金區地名分布圖 | 183 |
| 圖 7-1 | 新興區行政里分布圖 | 213 |
| 圖 7-2 | 新興區地名分布圖 | 216 |
| 圖 8-1 | 苓雅區行政區域圖 | 259 |
| 圖 8-2 | 苓雅區苓雅寮、過田子地區地名分布圖 | 264 |
| 圖 8-3 | 苓雅區林德官、五塊厝地區地名分布圖 | 265 |
| 圖 9-1 | 前鎮區行政里分布圖 | 366 |
| 圖 9-2 | 前鎮區北半部地名分布圖 | 369 |
| 圖 9-3 | 前鎮區南半部地名分布圖 | 370 |
| 圖 10-1 | 三民區行政區域圖 | 425 |
| 圖 10-2 | 三民區北半部地名分布圖 | 429 |
| 圖 10-3 | 三民區南半部地名分布圖 | 430 |
| 圖 11-1 | 左營區行政區域圖 | 511 |
| 圖 11-2 | 左營區西北部地名分布圖 | 518 |
| 圖 11-3 | 左營區中半部地名分布圖 | 519 |
| 圖 11-4 | 左營區東半部地名分布圖 | 520 |
| 圖 12-1 | 楠梓區行政區域圖 | 576 |
| 圖 12-2 | 6,000 年前高雄海岸平原區古沉積環境示意圖 | 577 |
| 圖 12-3 | 楠梓氣候圖與風向資料 | 580 |

(20) 臺灣地名辭書卷廿三：高雄市

| | |
|---------------------------|-----|
| 圖 12-4 楠梓區地名東半部分布圖 | 585 |
| 圖 12-5 楠梓區地名西南半部分布圖 | 586 |
| 圖 13-1 小港區行政區域圖 | 640 |
| 圖 13-2 小港區地名分布圖 | 645 |

表次

| | | |
|--------|----------------------------------|-----|
| 表 1-1 | 明治年間鳳山縣到臺南縣辨務署行政演變表（高雄市部分） | 7 |
| 表 1-2 | 明治卅一年臺南縣「街庄社區」管轄範圍表（高雄市部分） | 8 |
| 表 1-3 | 日治時代鳳山廳到臺南廳的行政演變表（高雄市部分） | 10 |
| 表 1-4 | 明治卅七年鳳山廳「街庄社區」管轄範圍表（高雄市部分） | 11 |
| 表 1-5 | 明治四十三臺南廳「街庄社區」管轄範圍表（高雄市部分） | 12 |
| 表 1-6 | 大正九年高雄州郡市及其街庄表（高雄市部份） | 13 |
| 表 1-7 | 大正九年高雄州高雄市與各街庄管轄區域表（高雄市部份） | 14 |
| 表 1-8 | 民國卅五年高雄市管轄區域與日治時代町名、大字對照表 | 15 |
| 表 1-9 | 民國四十年八月高雄市與高雄縣小港鄉管轄區域表 | 17 |
| 表 1-10 | 民國六十八年七月高雄市各區管轄區域表 | 19 |
| 表 2-1 | 高雄市月均溫、最高氣溫、最低氣溫 | 28 |
| 表 2-2 | 高雄市降水量、雨日表 | 28 |
| 表 2-3 | 高雄市氣壓、風速表 | 29 |
| 表 2-4 | 高雄市日照時數、相對溼度、雲量表 | 29 |
| 表 2-5 | 民國 98 年年底臺灣各縣市人口數與人口密度 | 30 |
| 表 2-6 | 民國 100 年年底臺灣主要港口營運概況 | 31 |
| 表 2-7 | 民國 98 年年底臺灣各縣市工業區面積 | 32 |
| 表 2-8 | 民國 99 年臺灣各縣市年底從業員工人數 | 33 |
| 表 3-1 | 旗津區行政沿革表 | 43 |
| 表 4-1 | 鹽埕區行政沿革表 | 77 |
| 表 5-1 | 鼓山區行政沿革表 | 119 |
| 表 6-1 | 前金區行政沿革表 | 184 |
| 表 7-1 | 新興區行政沿革表 | 217 |
| 表 8-1 | 苓雅區行政沿革表 | 266 |
| 表 9-1 | 前鎮區行政沿革表 | 371 |
| 表 10-1 | 三民區行政沿革表 | 431 |
| 表 11-1 | 左營區行政沿革表 | 521 |
| 表 12-1 | 楠梓地名的地圖歷史 | 574 |
| 表 12-2 | 文化類型與原住民關係對應表 | 583 |

(22) 臺灣地名辭書卷廿三：高雄市

| | |
|-------------------------|-----|
| 表 12-3 楠梓區行政沿革表 | 588 |
| 表 13-1 小港區聚落與地名變遷 | 644 |
| 表 13-2 小港區行政區沿革 | 646 |
| 表 14-1 高雄市各區里名的演變 | 700 |
| 表 14-2 高雄市各區里名的起源 | 703 |

第一章 緒論

二次戰後初始，民國卅四年（1945）的高雄市為省轄市，轄境包含楠梓區、左營區、三民區、鼓山區、鹽埕區、前金區、新興區、旗津區、苓雅區、前鎮區等 10 個行政區。民國六十八年（1979）七月高雄市升格為直轄市，並納入高雄縣的小港鄉為小港區，此時高雄市共 11 個行政區。民國九十九年（2010）十二月，高雄市與高雄縣合併，仍為直轄市，原高雄市的 11 個區與原高雄縣的 27 個鄉鎮市，整併為 38 個區。

本辭書以下的「高雄市」，指的都是民國九十九年（2010）十二月高雄縣市合併前的高雄市，共包含 11 個行政區。其大致以建國路為界，楠梓區、左營區、鼓山區、三民區位於北半部；鹽埕區、前金區、新興區、旗津區、苓雅區、前鎮區、小港區位於南半部（圖 1-1）。

民國九十九年（2010）十二月，高雄市土地面積為 153.5927 平方公里，人口共 152 萬 9,947 人¹，人口密度每平方公里 9,961.07 人。市政府設於苓雅區，市內主要河川為典寶溪、後勁溪、愛河、前鎮河，各河皆大致由東向西，獨流注入臺灣海峽。

第一節 荷西時代

十七世紀，荷蘭與西班牙在臺灣建立政權前，高雄市主要為平埔族馬卡道族（早期將其視為西拉雅族的一支）的生活空間。

1624 年，荷蘭東印度公司在臺灣建立政權時，其主要治理地區僅限於今臺南市一帶。至 1642 年，荷蘭人將西班牙人驅離臺灣後，此時荷蘭東印度公司的統治範圍已擴及到臺灣北部。而在前一年，荷蘭東印度公司開始採用地方議會的制度形式，加強對臺灣的行政管理，其係每年一次召集全臺已歸順的原住民部落的長官、長老等數人匯集臺南，一方面傳達東印度公司的命令，另一方面聽取各部落統治狀況的報告（中村孝志，1994：233）。

至 1644 年，荷蘭人再將全島分為北路地方、南路地方、卑南地方、淡水地方等四個集會區。高雄市的轄境，依中村孝志的研究，屬南路地方集會區（中村孝志，1994：232）。

¹ <https://kcgdg.kcg.gov.tw/kcgstat/Page/TopicPage.aspx?Uid=OWNtsXve3ME=>

(2) 臺灣地名辭書卷廿三：高雄市

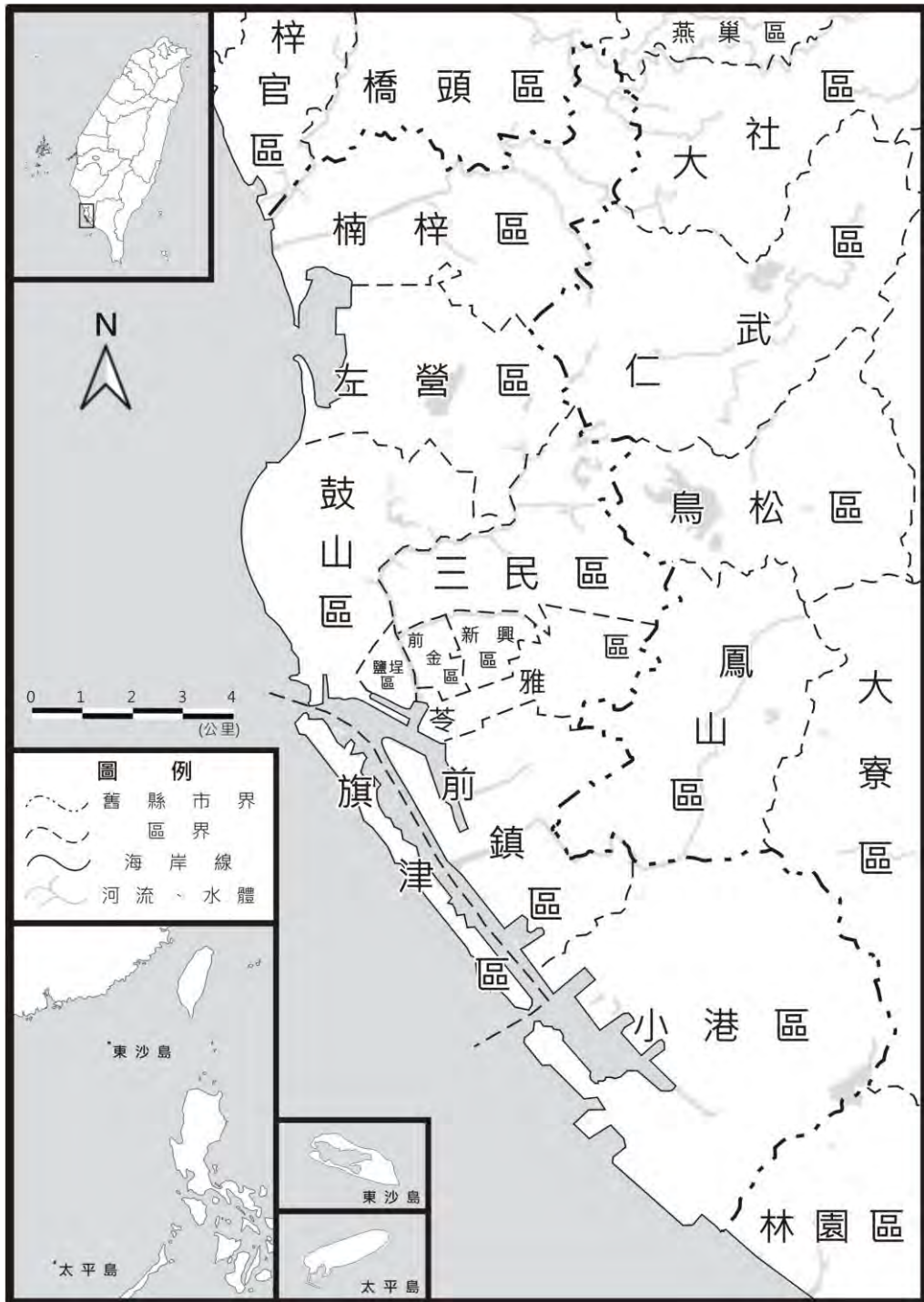


圖 1-1 高雄市行政區域圖（2010 年）

註：莊宜璇、陳子揚（臺灣師範大學地理學系學生）繪圖

第二節 鄭氏時代

1662年，鄭氏軍隊擊退荷蘭人後，成為臺灣新的統治者。鄭氏政權以臺南為承天府，總名東都，成為治理臺灣的行政中心，並在承天府以北設天興縣，承天府以南設萬年縣；後鄭經嗣立，於1664年改東都為東寧，天興、萬年兩縣為兩州。高雄市的轄境，主要屬萬年州管轄。

各州以下，由一般漢籍民人或屯兵所開墾的土地，則再以「里」、「庄」、「鎮」為名，細分多個行政管理空間。鄭氏以軍旅屯田之制，廣拓墾區，其中以承天府的四坊及二十四里為主要區域，但南至琅嶠，北至雞籠，各地亦有零星的拓墾（王世慶，1991：18）。若依康熙廿四年（1685）《臺灣府志》的記錄，高雄市境內已有漢籍村莊的記載，但僅有仁壽里一處（蔣毓英，1993：10），涵蓋範圍也可能只包括今楠梓區西半部的右昌、援中港、下鹽田等地區，至於左營、前鎮等屯墾地點，則尚未納入「里」、「庄」、「鎮」的底層行政劃分。

至於傳統由平埔族居住的地區，則以「社」稱之，依康熙廿四年（1685）《臺灣府志》的記錄，高雄市境內並無社的紀錄（蔣毓英，1993：10），很有可能鄭氏時代（1662-1683）的平埔族群早已遷往他處。

第三節 清朝時代

康熙廿三年（1684），大清帝國軍隊擊敗鄭氏後，成為臺灣新的統治者。大清政權以中國內地的省—府—縣行政制度，將臺灣納入福建省下，並設立府、縣，至於縣下的行政空間，大致採用鄭氏時代（1662-1683）的「里」行政空間劃分，但在康熙中葉以後，出現了與「里」同層級的行政單位—「保」，而平埔族居住地，則繼續採用「社」的行政劃分；但不論稱謂如何，這些「里」、「保」、「社」皆屬於非正式、無設官治理的行政單位。

一、康熙時期

康熙廿三年（1684），大清帝國統治臺灣後，設臺灣府，改萬年州為鳳山縣，高雄市轄境遂屬臺灣府鳳山縣。

在康熙卅三年（1694）的《臺灣府志》，高雄市轄境已分屬仁壽里（楠梓區境內）、觀音山里（楠梓區境內）、半屏山莊（楠梓區境內）、興隆莊（楠梓區、左營區、三民區、鼓山區境內）、赤山莊（三民區境內）、大小竹橋莊（鼓山區、三民區、鹽埕區、新興區、前金區、苓雅區、前鎮區、旗津區境內）、

(4) 臺灣地名辭書卷廿三：高雄市

鳳山莊（前鎮區、小港區、旗津區境內）等底層行政劃分（高拱乾，1958：36）。而在康熙四十九年（1710）的《重修臺灣府志》，高雄市轄境仍分屬上述里、莊的底層行政劃分（周元文，1960：66）。

最遲在康熙五十九年（1720），上述的大小竹橋莊，已經析分為大竹橋莊、小竹橋莊（陳文達，1961：26），其中的小竹橋莊，不在高雄市轄境內。

二、乾隆時期

至乾隆六年（1741）的《重修福建臺灣府志》，高雄市轄境則是分屬仁壽里、觀音山里、半屏山莊、興隆莊、赤山莊、大竹橋莊、鳳山莊等底層行政劃分（劉良璧，1961：78）。而乾隆十二年（1747）的《重修臺灣府志》，高雄市轄境仍分屬上述里、莊的底層行政劃分（范咸，1961：66）。

而乾隆廿五年（1760）的《續修臺灣府志》，高雄市轄境則分屬仁壽里、觀音山莊²、半屏山莊、興隆莊、赤山莊、大竹橋莊、鳳山上莊、鳳山下莊等底層行政劃分（余文儀，1962：71）。此時的鳳山莊，已經析分為上莊、中莊、下莊）。

三、光緒時期

光緒元年（1875），福建省另設臺北府，高雄市轄境仍屬臺灣府鳳山縣管轄。光緒十三年（1887）臺灣設省，臺灣府改稱臺南府，轄境調整，但高雄市轄境依舊由臺南府鳳山縣管轄（王世慶，1991：94-95）。

至於里、莊部分，最遲在同治年間（1862-1874），原來的莊已皆改稱為里，部分的莊並簡化稱呼，如觀音山莊改為觀音里，半屏山莊改為半屏里，興隆莊改為興隆里，大竹橋莊改為大竹橋里，鳳山上、中、下莊改為鳳山上、中、下里（臺灣經濟研究室編，1963：11-12）。其中的大竹橋里可能在光緒十二年（1885）土地清丈清末之後，被簡化為大竹里。

依照光緒十八年（1892）因土地清丈完成所編製的《淡新鳳三縣簡明總括圖冊》，當時高雄市依土地清丈而劃定的庄（莊），如下分布（臺灣銀行經濟研究室編，1964：62-91）：

大竹里：三塊厝莊、林竹藪莊、前鎮莊、戲獅甲莊、林德觀莊、大港莊、

² 在乾隆六年（1741）的《重修福建臺灣府志》，與乾隆十二年（1747）的《重修臺灣府志》，同時出現「觀音山莊」、「觀音山里」，若依照康熙時的志書記載，「觀音山莊」疑為誤植。然而至乾隆廿五年（1760）的《續修臺灣府志》，則反而為紀錄「觀音山莊」，而無「觀音山里」。

五塊厝莊³。

興隆內里：桃仔園庄、塹岸頭庄、內惟庄、崎脚庄、灰窰庄、東兵寮庄、東門洋庄、后菜園庄、竹圍庄、岩仔庄、龍水（原文誤寫為大）庄、田尾庄、鹽埕埔庄、覆鼎金庄、外埔庄。

興隆外里：塹岸頭庄、竹仔脚庄、廊後庄、埤仔頭庄、左營庄、洲仔庄。

鳳山上里：埤墘庄、中廊庄、山央后庄、大橋頭庄、二橋庄、曠地仔庄。

鳳山下里：海汕（原文誤寫為山）庄、紅毛港庄、鳳鼻頭庄、過港庄、港仔墘庄、洞內庄、中林庄、大林蒲庄、塩水港庄、砂仔港庄、大苓庄、二苓庄、大人宮庄、店仔后庄、落堀庄。

半屏里：後勁庄、右冲庄。

赤山里：本館庄、大洋庄。

觀音中里：楠梓坑街庄、芎蕉脚庄。

仁壽下里：下塩田庄、援中港庄。

仁壽上里：下蚵寮庄。

另外再依光緒二〇年（1894）的《鳳山縣采訪冊》，高雄市在當時的聚落分布，如下所示，惟其並未依各里的上中下進行區分（盧德嘉，1960：1-7）：

大竹里：前鎮、岡山仔、籬仔內、五塊厝、林竹竿、戲獅甲、大林尾、過田仔、能雅寮、鯤港埔、鯤港、三塊厝、前金、鹽埕、龍水、旂後街、大線頭、哨船頭。

興隆里：船仔頭、菜公、覆鼎金、新莊仔、田尾、潔仔底、鹽埕埔、崎脚、橋仔頭、內圍、龍目井、洲仔、山脚、舊城內、陂仔頭、廊後、左營、竹仔脚、桃仔園、打鼓山、哨船頭。

鳳山里：頂下中、籬仔內、內外曠地、中大厝、後大厝、四塊厝、大橋頭、店仔後、荊葱脚、大坪頂、上塘、沙濫、中廊、二橋、仙草嶺、湖內、大草厝、山豬堰、後壁林、草衙、苓仔寮、佛公莊、港仔墘、大令、二令、大人宮、竹仔港、尖尾、鹿窟、鹹水港、大林蒲、中林、赤竹仔、鳳鼻頭、海汕、燒灰園、幫阮仔、土地公、中洲仔、過港仔。

半屏里：後勁、右衝。

赤山里：本館莊、灣仔內。

³ 原圖標示為「莊」，故此處維持原圖標示，未改做「庄」（臺灣銀行經濟研究室編，1964：86）。

(6) 臺灣地名辭書卷廿三：高雄市

觀音里：中埔、楠梓阮、塗庫、芎蕉脚、外埔。

仁壽里：下鹹田、下灣中港、頂灣中港。

第四節 日治時代

光緒廿一年（1895，明治廿八年），清國因甲午戰爭，將臺灣割讓與日本，日本又接續成為臺灣新的統治者。臺灣總督府治理臺灣後，平地部分最初採用縣廳制，此一行政制度的加入，使得原有的「保（堡）」與「里」，逐漸喪失其行政機能，最後在大正九年（1920）被裁撤。

一、縣廳時期（明治廿八年至明治卅四年）

（一）支廳、辨務署

日本在明治廿八年（1895）六月統治臺灣後，隨即制定「地方官假官制」，依照清朝時代的舊制，設三縣一廳，縣廳以下設支廳。八月，臺灣總督府改行軍政，三縣一廳行政體制不變。明治廿九年（1896）四月，臺灣總督府再回復民政，三縣一廳行政體制仍然不變，高雄市轄境在當時隸屬於臺南縣鳳山支廳。

明治三〇年（1897）六月，臺灣總督府改設六縣一廳，因而又重新改正縣廳層級的行政範圍，廢除支廳，改設辨務署。當時的高雄市改隸屬鳳山縣，並於七月一日設立各辨務署（府報，1897：174 號），其中興隆外里、興隆內里、鳳山下里、半屏里、大竹里的旗後地方（苓仔藪、寶珠溝、灣仔內、關帝廳、林德宮、五塊厝、一甲、五甲、籬仔內、戲獅甲、前鎮庄、大林尾、過田仔、前金、大港、三塊厝）由打狗辨務署管轄；赤山里由鳳山辨務署管轄；觀音中里、仁壽上里、仁壽下里則由阿公店辨務署管轄（府報；1897：號外）。

明治卅一年（1898）六月，臺灣總督府重新制定公佈地方官官制，除再次調整縣級層級的行政範圍，改為三縣三廳外，也進一步調整辨務署的管轄區域，並設立支署，另再將警察署、撫墾署合併於辨務署中，利於警察事務的實行與管理，以達統治之效。此時高雄市改隸屬於臺南縣，其中興隆外里、興隆內里、鳳山下里、半屏里、大竹里、赤山里由鳳山辨務署管轄；觀音中里、仁壽上里、仁壽下里則由阿公店辨務署管轄（府報，1898：315 號）。

明治卅三年（1900）四月，辨務署轄區調整，裁撤阿公店辨務署，改為支署，此時高雄市全境皆由鳳山辨務署管轄（府報；1900：714 號）（表 1-1）。

表 1-1 明治年間鳳山縣到臺南縣辨務署行政演變表（高雄市部分）

| 轄區 年代 | 大竹里 (旗後地方) | 興隆 外里 | 興隆 內里 | 半屏 里 | 鳳山 下里 | 赤山 里 | 觀音 中里 | 仁壽 上里 | 仁壽 下里 |
|----------------|---------------|----------|----------|---------|----------|---------|----------|----------|----------|
| 明治 30 年 5 月 | 打狗辨務署 | 鳳山辨務署 | | | | | 阿公店辨務署 | | |
| 明治 31 年 6 月 | 鳳山辨務署 | | | | | | | | 阿公店辨務署 |
| | 打狗支署 | 直轄 | | | | | 直轄 | | |
| 明治 33 年 4 月 | 鳳山辨務署 | | | | | | | | |
| | 打狗支署 | 直轄 | | | | | 阿公店支署 | | |

註：旗後地方指的是苓仔藔、寶珠溝、灣仔內、關帝廳、林德官、五塊厝、一甲、五甲、籬仔內、戲獅甲、前鎮庄、大林尾、過田仔、前金、大港、三塊厝等地。

資料來源：臺灣總督府府報，1897：號外；1898：315 號；1900：714 號。臺南縣報，1898：號外；1900：13 號。

（二）街庄社區

明治三〇年（1897）五月，臺灣總督府以敕令 157 號制定公佈「在臺灣總督府管下設置街庄社長案」，由數個街庄社合成 1 區，作為辨務署向地方公佈法令，與地方將利害關係事務向辨務署報告的中介行政單位。在高雄市部分，明治卅一年（1898）二月，即在辨務署的管轄區域下，依照堡的劃分基礎下，又區分為數個「街庄社區」，共計有 20 區，其中鳳山辨務署 3 區、打狗辨務署 13 區、阿公店辨務署 4 區（表 1-2）（總督府公文類纂乙種永久保存第二十二卷，1898：00000281004 號）。

表 1-2 明治卅一年臺南縣「街庄社區」管轄範圍表（高雄市部分）

| 辨務署 | 街庄社區名稱 | 管轄範圍 | |
|-----|--------|----------------------|---|
| | | 里名 | 街庄名 |
| 鳳山 | 赤山區 | 赤山里 | 灣仔內庄、本館庄 |
| | 刺蔥脚區 | 鳳山上里 | 山仔脚庄、頂中央庄、埤後庄、過埤仔庄、空地仔庄、刺蔥脚庄、籬仔內庄、土庫庄、田中央庄、埤墘庄、園尾庄、頂庄、大加冬庄、中大厝庄、下庄、後大厝庄 |
| | 二橋頭區 | 鳳山上里 | 埤墘仔庄、山豬塢庄、上唐庄、山濫庄、田藜庄、中廊庄、二橋頭庄、浚墘庄、大坪頂庄、洞內庄、仙草嶺庄、中坑門庄 |
| 打狗 | 大林蒲區 | 鳳山下里 | 大林蒲庄、鳳鼻頭庄、中林仔庄、過港庄、鹽水港庄、竹仔庄 |
| | 大人宮區 | 鳳山下里 | 大橋頭庄、店仔后庄、山林邊庄、大人宮庄、落堀庄、大苓庄、二苓庄 |
| | 港仔墘區 | 鳳山下里 | 佛公庄、港仔墘庄、盡望嶼庄、草芽庄、內苓仔藜庄 |
| | 燒灰員區 | 鳳山下里 | 海汕庄、紅毛港庄、燒灰員庄 |
| | 前鎮區 | 大竹里 | 前鎮庄、籬仔內庄、五塊厝庄 |
| | 苓仔藜區 | 大竹里 | 苓仔藜庄、大林尾庄、過田仔庄、戲獅甲庄 |
| | 三塊厝區 | 大竹里 | 三塊厝庄、林德官庄、大港埔庄、大港庄、前金庄 |
| | 旗後區 | 大竹里 | 旗後街、烏松庄、上赤竹庄、下赤竹庄、中洲庄、土地公庄、防隙庄、鹽埕庄 |
| | | 興隆內里 | 哨船頭街、鹽埕埔庄 |
| | 內惟區 | 興隆內里 | 內惟庄、龍目井庄、東安藜庄、橋仔頭庄、龍水庄 |
| | | 興隆外里 | 崎脚庄 |
| | 埤仔頭區 | 興隆內里 | 前峰尾庄、覆鼎金庄、大道公庄、頂下藜庄、竹圍（原文寫為惟）庄、桃仔園庄、竹脚庄、后菜園庄、新庄仔庄、凹仔底庄、田尾庄 |
| | | 興隆外里 | 埤仔頭庄、外埔庄、廊后庄、塢岸頭庄 |
| | 左營區 | 興隆內里 | 沖庄仔庄、菜公庄 |
| | | 興隆外里 | 左營庄、洲仔庄、山脚庄 |
| 后勁區 | 半屏里 | 后勁庄 | |
| 右冲區 | 半屏里 | 頂援中港庄、下援中港庄、苦瓜藜庄、右冲庄 | |
| 阿公店 | 楠梓坑區 | 觀音中里 | 楠梓坑街 |
| | 圳頭區 | 觀音中里 | 土庫庄 |
| | 仕隆區 | 仁壽下里 | 下鹽田庄 |
| | 梓官區 | 仁壽上里 | 蠔仔寮庄（南半部） |

註 1：赤山區、前鎮區、后勁區、右冲區、楠梓坑區、圳頭區、仕隆區、梓官區的管轄範圍，皆僅紀錄高雄市部份。

資料來源：總督府公文類纂乙種永久保存第二十二卷，1898：00000281004 號。

二、廳治時期（明治卅四年至大正九年）

明治卅四年（1901）十一月，臺灣總督府依敕令 202 號「臺灣總督府地方官官制」的規定，依循原有的縣—辨務署—支署—街庄社的行政制度，調整為廳—支廳—街庄社的層級，作為警察事務處理及稅務徵收的行政體系。明治卅

四年(1901)原鳳山辨務署改制為鳳山廳，高雄市在此時即隸屬鳳山廳(府報，1901：1054號)。

到了明治卅七年(1904)三月，配合土地調查的完成，各廳內往往數個舊街庄社，被合併成一個新街庄，其下再視需要，決定是否增設土名；因此，此時的行政層級，成為廳—支廳—街庄社—土名的層級。

明治四十二年(1909)十月，臺灣總督府又將部份的廳加以合併，其中鳳山廳被併入臺南廳內，高雄市在此時改隸屬臺南廳(府報，1909：2819號)。

(一) 支廳

明治卅四年(1901)十一月，臺灣改行廳制，各廳設置支廳。在高雄市部分，依原有的辨務署—支署體制，在鳳山廳直轄區外，另設為打狗、楠仔坑等支廳(臺南新報，1901：695號附錄)，其中打狗支廳管轄範圍比之前打狗支署範圍要來的大許多，幾乎等於高雄市轄境，僅楠梓區東半邊屬楠仔坑廳管轄。至明治卅九年(1906)二月，楠仔坑支廳改稱為楠梓坑支廳(鳳山廳報，1906，195號)。

明治四十二年(1909)十月，原鳳山廳直轄區域改制為鳳山支廳，並納入原打狗支廳的港仔墘區，而打狗、楠梓坑支廳仍維持原行政體制，並未改變(臺南廳報，1909，565號)(表 1-3)。

表 1-3 日治時代鳳山廳到臺南廳的行政演變表（高雄市部分）

| 轄區 年代 | 大竹里 (旗後地方) | 興隆 外里 | 興隆 內里 | 半屏 里 | 鳳山 下里 | 赤山 里 | 觀音 中里 | 仁壽 下里 |
|-----------------|---------------|----------|----------|---------|----------|---------|----------|----------|
| 明治 34 年 11 月 | 鳳山廳 | | | | | | | |
| | 打狗支廳 | | | | | 直轄 | 楠仔坑支廳 | |
| 明治 39 年 2 月 | 鳳山廳 | | | | | | | |
| | 打狗支廳 | | | | | 直轄 | 楠梓坑支廳 | |
| 明治 42 年 9 月 | 臺南廳 | | | | | | | |
| | 打狗支廳 | | | | | 鳳山支廳 | 楠梓坑支廳 | |

資料來源：臺南新報，1901：695 號附錄；鳳山廳報，1906，195 號；臺南廳報，1909，565 號。

（二）街庄社區

明治卅四年（1901）十一月改行廳制時，高雄市轄境內的街庄社區制並未改變，此時共有 13 個街庄社區。其中打狗支廳下有苓雅寮、打狗、埤仔頭、左營、後勁、港仔墘等 6 區，楠仔坑支廳下有楠仔坑、仕隆等 2 區，阿公店支廳下有梓官 1 區（臺南新報，1901：695 號附錄），至於鳳山廳直轄範圍則為赤山、七老爺、大林蒲、空地仔等 4 區。

明治卅六年（1903），因應臺灣土地調查事業告一段落，各廳的街庄社區管轄範圍亦重新調整，所轄的街庄社，進一步改定為新的街庄—土名的層級。明治卅七年（1904）五月，高雄市轄境內的街庄社完成調整（表 1-4）。

表 1-4 明治卅七年鳳山廳「街庄社區」管轄範圍表 (高雄市部分)

| 支廳 | 街庄社區名稱 | 管轄範圍 | | |
|-----|--------|------|---|----------------------|
| | | 里名 | 街庄名 | 土名 |
| 直轄 | 赤山區 | 赤山里 | 灣仔內庄 本館庄 | 灣仔內、寶珠溝 |
| | 七老爺區 | 大竹里 | 籬仔內庄 五塊厝庄 | 籬仔內、崗山仔 |
| | 大林蒲區 | 鳳山下里 | 鹽水港庄、中林仔庄、鳳鼻頭庄、大林蒲庄、紅毛港庄 | |
| | 空地仔區 | 鳳山上里 | 灣仔頭庄、過埤仔庄、空地仔庄、中大厝庄、大坪頂庄、刺蔥脚庄、中廊庄、二橋庄 | |
| 打狗 | 港仔墘區 | 鳳山下里 | 草衙庄、佛公庄、港仔墘庄、二苓庄、大人宮庄、店仔後庄 | |
| | 苓雅藔區 | 大竹里 | 大港庄、三塊厝庄、林德官庄、大港埔庄、前金庄、苓雅藔庄、過田仔庄、戲獅甲庄、前鎮庄 | |
| | 打狗區 | 大竹里 | 鹽埕庄、旗後街、烏松庄、中洲庄 | |
| | | 興隆內里 | 哨船頭街、鹽埕埔庄 | |
| | 埤仔頭區 | 興隆內里 | 桃仔園庄、前峯尾庄 | |
| | | 興隆外里 | 內惟庄 覆鼎金庄 埤仔頭庄 | 內惟、龍水、凹仔庄 新庄仔、覆鼎金 |
| | 左營區 | 興隆外里 | 菜公庄、左營庄、廊後庄、竹仔脚庄 | |
| 後勁區 | 半屏里 | 後勁庄 | 後勁、月眉 | |
| | | 右冲庄 | 右冲、苦瓜藔 | |
| 楠梓坑 | 楠梓坑區 | 觀音中里 | 楠梓坑街、土庫庄 | |
| | 仕隆區 | 仁壽下里 | 援中港庄、下鹽田庄 | |
| 阿公店 | 梓官區 | 仁壽上里 | 蚵仔藔庄 (南半部) | 下蚵仔藔 |

註：七老爺區、赤山區、後勁區、楠梓坑區、仕隆區、梓官區的管轄範圍，皆僅紀錄高雄市部份。

資料來源：鳳山廳報，1904：115 號。

明治四十二年(1909)十月，臺灣總督府將 20 廳調整為 12 廳，翌年(1910)一月，再公佈因應廳制改革後的街莊社區。在高雄市轄境內，港仔墘區可能在此時從原隸屬打狗支廳，改隸屬鳳山支廳。當時高雄市轄境共有 13 個街庄社區，其中鳳山支廳 5 個，打狗支廳 5 個，楠梓坑支廳 2 個，阿公店支廳 1 個(表 1-5)(府報，1910：2873 號)。

表 1-5 明治四十三臺南廳「街庄社區」管轄範圍表（高雄市部分）

| 支廳 | 街庄社區名稱 | 管轄範圍 | |
|-----|--------|------------------|---|
| | | 里名 | 街庄名 |
| 鳳山 | 赤山區 | 赤山里 | 灣仔內庄、本館庄 |
| | 空地仔區 | 鳳山上里 | 灣仔頭庄、過埤仔庄、空地仔庄、中大厝庄、大坪頂庄、荊蔥脚庄、中廊庄、二橋庄 |
| | 港仔墘區 | 鳳山下里 | 草衙庄、佛公庄、港仔墘庄、二苓庄、大人宮庄、店仔後庄 |
| | 大林蒲區 | 鳳山下里 | 鹽水港庄、中林仔庄、鳳鼻頭庄、大林蒲庄、紅毛港庄 |
| | 七老爺區 | 大竹里 | 籬仔內庄、五塊厝庄 |
| 打狗 | 苓雅寮區 | 大竹里 | 大港庄、三塊厝庄、林德官庄、大港埔庄、前金庄、苓雅寮庄、過田仔庄、戲獅甲庄、前鎮庄 |
| | 打狗區 | 大竹里 | 鹽埕庄、旗後街、烏松庄、中洲庄 |
| | | 興隆內里 | 哨船頭街、鹽埕埔庄 |
| | 埤仔頭區 | 興隆內里 | 桃仔園庄、前峯尾庄、內惟庄、覆鼎金庄 |
| | | 興隆外里 | 埤仔頭庄 |
| 左營區 | 興隆外里 | 菜公庄、左營庄、廊後庄、竹子脚庄 | |
| 後勁區 | 半屏里 | 後勁庄、右冲庄 | |
| 楠梓坑 | 楠梓坑區 | 觀音中里 | 楠梓坑街、土庫庄 |
| | 仕隆區 | 仁壽下里 | 援中港庄、下鹽田庄 |
| 阿公店 | 梓官區 | 仁壽上里 | 蚵仔寮庄（南半部） |

註 1：七老爺區、赤山區、後勁區、楠仔坑區、仕隆區、梓官區的管轄範圍，皆僅紀錄高雄市部份。

註 2：大正元年（1912）九月，鹽埕庄、旗後街、烏松庄、哨船頭街、鹽埕埔庄併為打狗（府報，1912：35 號）。

資料來源：臺灣總督府，1910，臺灣總督府府報，2873 號。

三、州郡時期（大正九年至昭和二十年）

大正九年（1920）九月，臺灣總督府再次改正行政制度，原有的廳—支廳—街庄社區—街庄社—土名的層級，以及堡、里的稱呼，一律廢除，統一成州—郡市—街庄—大字—小字的層級，並以文官代替警察充任各層級的行政長官。這次的行政體制調整，大致是大正九年（1920）以前「廳」改制為州，「支廳」改制為「郡」，「街庄社區」改制為街庄，「街庄社」改制為大字，而「土名」改制為小字。

高雄市在大正九年（1920）當時，改隸屬高雄州，其中今鹽埕區、前金區、新興區、旗津區、鼓山區、苓雅區（不含五塊厝）、三民區（不含覆鼎金東半

部、灣仔內、本館、赤山西半部)、前鎮區(不含草衙、籬仔內、佛公)的範圍設高雄街,歸在高雄郡管轄。另外,相當於今三民區覆鼎金西半部、左營區、楠梓區範圍的左營庄、楠梓庄,亦由高雄郡管轄。至於苓雅區的五塊厝、前鎮區的籬仔內屬鳳山郡鳳山街管轄;三民區的灣仔內、本館、獅頭屬鳳山郡烏松庄管轄;前鎮區的草衙、佛公與小港區則屬鳳山郡小港庄管轄(表 1-6)。各街庄管轄大字,見表 1-7。

表 1-6 大正九年高雄州郡市及其街庄表(高雄市部份)

| 大正九年以後 | | 大正九年以前 | | 大正九年以後 | | 大正九年以前 | |
|--------|-----|--------|-------|--------|-----|--------|-------|
| 郡名 | 街庄名 | 支廳名 | 街庄社區名 | 郡名 | 街庄名 | 支廳名 | 街庄社區名 |
| 高雄郡 | 高雄街 | 打狗支廳 | 苓雅寮區 | 鳳山郡 | 烏松庄 | 鳳山支廳 | 赤山區 |
| | | | 打狗區 | | | | 鳳山街 |
| | 左營庄 | | 埤仔頭區 | | 小港庄 | | 空地仔區 |
| | | | 左營區 | | | | 港仔墘區 |
| | | | 後勁區 | | | | 大林蒲區 |
| | 楠梓庄 | 楠梓坑支廳 | 楠梓坑區 | | | | |
| | 左營庄 | | 仕隆區 | | | | |

註：埤仔頭區的內惟歸高雄街管轄，後勁區的右冲歸左營庄管轄，空地仔區的灣仔頭、過埤仔與赤山區的赤山歸鳳山街管轄。

資料來源：臺灣總督府府報，1920：2177 號。

表 1-7 大正九年高雄州高雄市與各街庄管轄區域表（高雄市部份）

| 郡市名 | 街庄名 | 管轄區域的大字 |
|-----|-----|---|
| 高雄郡 | 高雄街 | 高雄、中洲、大港、三塊厝、林德官、大港埔、前金、苓雅寮、過田子、戲獅甲、前鎮、內惟 |
| | 左營庄 | 菜公、左營、廊後、竹子腳、埤子頭、桃子園、前峰尾、覆鼎金、援中港、下鹽田、右冲 |
| | 楠梓庄 | 楠梓、土庫、後勁 |
| 鳳山郡 | 鳥松庄 | 灣子內、本館 |
| | 鳳山街 | 籬仔內、五塊厝、灣子頭、過埤子、赤山（西半部） |
| | 小港庄 | 草衙、佛公、小港、二苓、大人宮、店子後、鹽水港、中林子、鳳鼻頭、大林蒲、紅毛港、空地子、中大厝、大坪頂、荊蔥腳、中廊、二橋 |

資料來源：臺灣總督府府報，1920：2177 號。

大正十三年（1924）十二月，高雄街升格為高雄市，屬州轄市，同時廢高雄郡，將原屬高雄郡的左營庄、楠梓庄，改由岡山郡管轄（府報，1924：3412 號）。

大正十四年（1925）十二月，高雄市的高雄大字，改制為哨船、湊、新濱、山下、田、壽、堀江、入船、鹽埕、榮、北野、旗後、平和、綠等 14 個町（府報，1924：3695 號；高雄市報，1925：38 號），其他仍維持中洲、大港、三塊厝、林德官、大港埔、前金、苓雅寮、過田子、戲獅甲、前鎮、內惟等 11 個大字。

昭和七年（1932）十二月，左營庄的桃子園、前峰尾 2 個大字併入高雄市，彌陀庄的下蚵子寮併入左營庄（府報，1932：1666 號）。

昭和十四年（1939）三月，新南群島併入高雄市，包含北二子島、南二子島、西青島、三角島、中小島、龜甲島、南洋島、長島、北小島、南小島、飛鳥島、西鳥島、丸島等（府報，1939：號外）。

昭和十五年（1940）十月，整個左營庄，鳳山街的籬仔內、五塊厝，小港庄的草衙、佛公，鳥松庄的灣子內、本館等大字，及鳳山街赤山大字西半部（併入後稱為獅頭大字），皆併入高雄市（府報，1940：3998 號）。

昭和十八年（1943），楠梓庄廢庄，其中的楠梓、土庫、後勁等大字併入高雄市（官報，1943：443 號）。

經過日治時代（1895-1945）行政制度的調整，明治後期制定的廳—支廳—街庄—土名，或是廳—街庄社區—街庄社—土名的劃分，已轉變為州—郡—街庄—大字—小字的行政層級制度。其中，不論是過去的街庄，還是後來的大字，在空間範圍上並未有大幅調整；但是對於中上層的州、郡、街庄，則是與

傳統的廳、支廳、街庄社區的空間範圍大異其趣，這些空間的改變，也說明臺灣地域社會空間性的調整。

第五節 民國時代

民國卅四年（1945），日本戰敗，臺灣由中華民國統治。國民政府治理臺灣後，對於日治時代（1895-1945）的行政區劃架構，在市、郡—街庄層級並沒有太大的變動，僅在稱謂上進行調整，如高雄市仍維持高雄市的稱謂，屬省轄市，與縣同級，相對地，在高雄市內部的町、大字層級，則是加以廢除，並重新改設區的行政層級。另外，戰前的鳳山郡小港庄，在此時改制為鳳山區小港鄉。

一、省轄市與大縣制時期

原高雄州州轄市的高雄市，在民國卅四年（1945）十月，改制為臺灣省省轄市，初劃為 19 個區，後併為 12 區（高雄市文獻委員會，1960：15）。民國卅五年（1946）一月再縮編成 10 區，分別為旗津區、鼓山區、鹽埕區、前金區、新興區、連雅區、三民區、前鎮區、左營區、楠梓區（黃清琦，2014：6-7）（表 1-8）。民國卅八年（1949）十一月，前金、新興、連雅、前鎮 4 區，進行行政界線的調整（高雄市文獻委員會，1960：15）。

表 1-8 民國卅五年高雄市管轄區域與日治時代町名、大字對照表

| 區名 | 管轄區域 |
|-----|--|
| 旗津區 | 旗後町、平和町、綠町、中洲 |
| 鼓山區 | 湊町、哨船町、新濱町、壽町、田町、山下町、內惟 |
| 鹽埕區 | 堀江町、入船町、鹽埕町、榮町、北野町 |
| 前金區 | 前金 |
| 新興區 | 大港埔 |
| 連雅區 | 苓雅寮、過田子、林德宮、五塊厝 |
| 三民區 | 大港、三塊厝、灣子內、覆鼎金（東半部）、本館、獅頭 |
| 前鎮區 | 籬子內、戲獅甲、前鎮、草衙、佛公 |
| 左營區 | 左營、菜公、桃子園、前峰尾、廊後、竹子腳、埤子頭、下蚵子寮、覆鼎金（西半部） |
| 楠梓區 | 楠梓、土庫、後勁、右沖、援中港、下鹽田 |

資料來源：黃清琦，2014：6-7。

至於原高雄州的其他地區，則在民國卅五年（1946）一月，臺灣省行政長官公署依據日治時代（1895-1945）的行政體制，頒布「臺灣省鄉鎮組織規程」實施地方自治，將高雄州改制為高雄縣，其中的鳳山郡改為區，各街庄改為鄉鎮，今小港區在當時即屬於鳳山區小港鄉。

總計在民國卅九年（1950）以前，高雄市境內，共有 10 個區、1 個鄉，包括高雄市的旗津區、鼓山區、鹽埕區、前金區、新興區、連雅區、三民區、前鎮區、左營區、楠梓區，與高雄縣鳳山區的小港鄉。

二、省轄市與小縣制時期

民國卅九年（1950）十二月，中央政府撥遷來臺後，為有效實施地方自治，除保留省轄市制度，另改行小縣制。除高雄市仍維持省轄市制度外，原大縣制的高雄縣，此時分為高雄縣、屏東縣，同時將大縣制底下的區廢除，直接由縣政府管轄各鄉鎮，此時期的的小港鄉，仍歸高雄縣所管轄。

民國四〇年（1951）八月底，高雄市 10 區共設有 355 個里（高雄市文獻委員會，1981：22），小港鄉則有 18 個村，合計共 373 個村里（表 1-9）。民國四十一年（1952）連雅區正名為苓雅區，民國四十九年（1960）左營區的桃子園南部劃入鼓山區，下蚵寮則劃入楠梓區（黃清琦，2014：7）。

表 1-9 民國四十年八月高雄市與高雄縣小港鄉管轄區域表

| 區鄉名 | 管轄區域 |
|-----|--|
| 鹽埕區 | 新昌、新樂、新華、新興、三山、瀨南、中山、陸橋、鹽中、民族、中街、中原、臨溝、教仁、鹽西、中興、富強、富野、民權、民生、和平、和順、府北、東野、海尾、博愛、慈愛、壽星、興華、藍橋、北端、北斗、成功、光復、光明、復華、育仁、南端、南光、沙地、臨海、濱海、河濱、江南、江東、堀江、港東、江西、江北、新建、港都等 51 里 |
| 鼓山區 | 前峰、光榮、民族、興華、內惟、和平、建國、忠正、龍子、龍水、龍井、振東、平和、清水、振西、建生、文化、自強、洋灰、鼓岩、元亨、居仁、樹德、寶樹、共生、鼓山、成功、興隆、河川、興宗、河邊、三山、光化、山下、登山、捷興、濱海、麗雄、延平、新民、維生、長安、鼓波、壽山、海豐、哨船頭等 46 里 |
| 左營區 | 頂西、頂北、尾東、尾西、尾南、尾北、廟東、廟西、廟南、廟北、中東、中西、中南、中北、聖北、聖后、聖西、聖南、路東、路南、城北、城南、埤東、埤西、埤南、埤北、廊南、廊北、星初、新上、新中、新下、自勉、自助、自治、自立、明德、合群、復興、建榮等 40 里 |
| 楠梓區 | 東寧、新安、定興、享平、五常、六安、惠民、中陽、清苑、清豐、屏山、錦屏、玉屏、屏南、穗田、稔田、金田、玉田、廣昌、福昌、壽昌、泰昌、平昌、復昌、興昌、建昌、藍田、中興、中平、中和、宏毅、宏南等 32 里 |
| 三民區 | 鼎金、鼎西、本館、灣子、寶獅、安東、安中、安南、港東、港西、港南、港北、港內、建東、建西、三東、三西、三南、三北、三中、鳳東、鳳西、鳳南、鳳北、鳳中、德東、德西、德南、德北、川東、千歲、川南、川北等 33 里 |
| 新興區 | 新生、泰明、光華、玉衡、浩然、德政、新江、慶平、成功、中東、蕉園、德望、愛平、黎明、南港、東坡、華聲、建成、星光、漢民、仁聲、振成、秋山、大江、建興、長驛、大明、榮治、展昌、興雄、明莊等 31 里 |
| 前金區 | 三川、長城、草江、明成、長興、青山、北金、東金、後金、林投、林圍、林東、林南、國民、民生、復元、社西、社北、社中、社東、玉成、新民、長生、田寮、文明、榮復、國姓、文西、文中、文東、博和、博孝等 32 里 |
| 連雅區 | 博仁、苓洲、苓川、苓光、苓興、苓蹟、苓雅、苓中、苓南、苓西、苓東、鼓鳴、鼓東、鼓中、城北、城西、意誠、城東、美田、田西、日東、日西、林西、林德、林南、順昌、福東、福南、福西、五福等 30 里 |
| 前鎮區 | 草衙、光明、朝陽、興工、興化、興業、鎮北、鎮中、鎮西、鎮南、前鎮、鎮東、功利、興鋁、中峰、西山、建隆、振興、良和、西甲、光中、祈協、盛興、君毅、壯勇、剛勇、忠勇、忠純、忠誠、中華、竹內、瑞竹、金工、公正、仁勇等 35 里 |
| 旗津區 | 旗下、文正、三民、吉祥、永安、通山、光華、華樂、富有、自覺、自治、安住、振興、慈愛、安樂、復興、北汕、南汕、上竹、中洲、永興、渡船、安順、中興、中和等 25 里 |
| 小港鄉 | 小港、港墘、店鎮、青島、鳳宮、坪頂、高松、孔宅、鳳興、鳳森、鳳源、鳳林、鳳鳴、海澄、海昌、海城、海源、海豐等 18 村 |

註：此表參考的資料來源缺鹽埕區港都里，表中已補上。

資料來源：王世慶，1991：422、442-444。

三、直轄市時期

民國六十年代（1970s），因高雄市人口超過一百萬，在高雄市政府與民意機關陳情下，民國六十八年（1967）七月，行政院通過升格高雄市為行政院直

(18) 臺灣地名辭書卷廿三：高雄市

轄市，並納入高雄縣的小港鄉，改制為小港區（高雄市文獻委員會，1981：44、57）。改制完成後，全市由原來的 10 個區增加為 11 個區，里數共 411 個里（表 1-10）（高雄市文獻委員會，1981：16、27）。

民國九十九年（2010）十二月，高雄市與高雄縣合併，仍為行政院直轄市。合併後，全市由原來的 11 個區增加為 38 個區。

表 1-10 民國六十八年七月高雄市各區管轄區域表

| 區名 | 管轄區域 |
|-----|--|
| 鹽埕區 | 藍橋、慈愛、博愛、興華、壽星、府北、北端、瀨南、陸橋、新建、中山、教仁、港都、中原、江西、江北、新豐、新樂、光明、復華、沙地、南端、新化、河濱、濱海、新和、江南、光復、育仁、臨海、南光、等 31 里 |
| 鼓山區 | 龍子、明誠、前峰、光榮、民族、興華、龍井、清水、正德、平和、厚生、民強、鼓岩、共生、樹德、寶樹、成功、興宗、三山、光化、山下、綠川、河川、河邊、登山、峰南、捷興、麗雄、新民、安平、延平、新生、維生、濱海、惠安、長安、壽山、海豐、桃源、內惟、建國、忠正、自強、哨船頭等 44 里 |
| 左營區 | 海光、屏山、祥和、尾北、廟北、廟東、中南、中北、聖后、聖南、埤北、尾南、聖西、果峰、果貿、果惠、新上、新下、菜公、新中、永清、海勝、尾西、頂北、頂西、廊北、路東、廊南、城南、進學、明德、建業、自治、自立、崇實、自勉、自助、合群、光輝、莒光、復興等 41 里 |
| 楠梓區 | 東寧、清豐、五常、享平、中陽、惠民、惠楠、宏毅、宏榮、宏南、隆昌、錦屏、玉屏、穗田、金田、建昌、慶昌、興昌、和昌、福昌、泰昌、藍田、中興、中和等 24 里 |
| 三民區 | 鼎金、鼎西、灣愛、灣子、灣復、灣中、灣華、灣勝、灣利、本館、寶珠、寶龍、寶獅、寶典、正興、安泰、安寧、十全、十美、安邦、安宜、安和、民享、德行、德東、精華、達德、達明、安東、德智、同德、安生、灣興、達仁、港東、港新、港西、港南、港北、博愛、長明、建東、建西、三東、鳳南、興德、鳳北、德南、千歲、立德、千北、德北、立誠、立業、博惠、達勇、川東、德西、九如、豐裕、力行、裕民、千秋等 63 里 |
| 新興區 | 蕉園、德主、星光、東坡、愛平、大華、黎明、新江、成功、開平、順昌、文昌、振華、正氣、浩然、光耀、永寧、振成、光華、泰明、永興、德望、華聲、大江、建興、建華、秋山、展昌、長驛、明莊、大明、榮治、漢民、德政、仁聲、玉衡、中東、南港等 38 里 |
| 前金區 | 三川、北金、長生、長興、東金、後金、青山、民生、復元、林投、林東、林南、國民、文明、文西、榮復、長生、社東、社西、新民、田寮、博愛、文東、長城、草江等 25 里 |
| 苓雅區 | 博仁、苓洲、苓昇、苓興、苓雅、苓東、苓中、意誠、城北、城西、鼓東、鼓中、鼓鳴、田西、城東、人和、廣澤、華堂、美田、和煦、普照、日中、仁政、晴朗、福壽、福南、永康、福西、奏捷、福海、福人、福地、福居、福東、福祥、凱旋、安祥、林靖、林德、林興、林西、林中、林南、林圍、林華、林榮、朝陽、福隆、福康、同慶、五權、五福、正義、正心等 54 里 |
| 前鎮區 | 忠純、忠勇、西山、建隆、良和、振興、西甲、盛興、興中、君毅、壯勇、興邦、忠孝、忠誠、竹內、竹西、瑞竹、瑞南、瑞豐、復國、瑞西、瑞祥、瑞平、前鎮、鎮中、鎮北、鎮陽、鎮昌、鎮東、草衙、明正、信義、平等、明禮、明義、明孝、德昌、明道、仁愛、平昌、信德、鎮榮、興化、興仁、瑞興、瑞東、瑞和、瑞隆、瑞崗、瑞北等 50 里 |
| 旗津區 | 安樂、復興、實踐、南汕、三民、永安、旗下、通山、自覺、振興、北汕、上竹、中洲、安順、中興、中和、華東、慈愛等 18 里 |
| 小港區 | 小港、港墘、鳳宮、店鎮、青島、濟南、山東、高松、孔宅、坪頂、大坪、鳳森、鳳林、鳳興、鳳源、鳳鳴、海澄、海昌、海豐、海源、海城等 21 里 |

註：資料來源的左營區自記 43 個里，但列出的里名只有 41 個。

資料來源：高雄市文獻委員會，1981：16-20。

(20) 臺灣地名辭書卷廿三：高雄市

第二章 市名緣起與區域特色

關於「高雄市」一詞，最早出現的時間，在日本統治臺灣的大正十三年（1924）十二月底。早在大正九年（1920），臺灣總督府在臺灣廢除廳制，開始改行州郡市制，最初有臺北州的臺北市、臺中州的臺中市、臺南州的臺南市，而高雄州制則設於時稱高雄街的境內，大正十三年（1924）十二月底，高雄街部分轄區升格為高雄市，成為州轄市，「高雄市」一詞開始進入臺灣歷史。

高雄一名，則是大正九年（1920）十月，臺灣總督府進行地名改正，以打狗的閩南語發音，近似高雄的日語發音，而將「打狗」改為「高雄」一名而來。其中打狗一詞，咸認源於為馬卡道族打狗社一詞，最初荷西時代（1624-1662）記為 *Tancoia*，清代則音譯為打狗（伊能嘉矩，1909：148；安倍明義，1937：244）；而日人採用「高雄」的漢字，有可能與京都右京區內擁有「高雄」的地名有關。

第一節 市名緣起

「高雄市」一詞的出現，始於日本統治的大正十三年（1924），當時作為州轄市的高雄市，範圍不及今高雄市，僅涵蓋今旗津、鹽埕、前金、新興等 4 區，與三民、苓雅、前鎮境內部分地區的範圍。至昭和七年（1932）十二月，轄區面積擴大，增加今左營區的前峰尾、桃子園等部分。昭和十四年（1939）三月，納入新南群島，即今南沙群島。昭和十五年（1940）十月，併入當時的左營庄，楠梓庄的右沖、鳳山街的籬子內、岡山子、五塊厝，小港庄的草衙、佛公，鳥松庄的灣子內、本館、赤山西半部（獅頭）等地區，此時高雄市的範圍，大致是今旗津、鹽埕、前金、新興、三民、苓雅、前鎮、左營等 8 區，與部分的楠梓區。昭和十九年（1944），再併入楠梓庄的楠梓、土庫、後勁等地區，當時高雄市的轄境，即今旗津、鹽埕、前金、新興、三民、苓雅、前鎮、左營、楠梓等 9 區。

戰後，民國卅四年（1945）十二月，高雄市改制為臺灣省的省轄市，範圍同日治時代（1895-1945），民國卅五年（1946），新南群島改由海南特別行政區管轄。至民國六十八年（1979）七月，升格為行政院直轄市，並併入高雄

縣小港鄉，之後除在民國七十九年（1990）七月，將東沙島、太平島劃歸旗津區代管，以及民國九十二年（2003）八月與高雄縣行政界線進行微調外，一直至民國九十九年（2010）十二月，高雄市範圍則未再有大幅變動。

民國九十九年（2010）十二月廿五日，高雄市再併入高雄縣，高雄市的院轄市轄境範圍因此變大，共轄 38 個區。

第二節 自然環境

一、位置

高雄市若不含東沙島、太平島，其主要轄境位於臺灣本島南部，西側瀕臨臺灣海峽，北、東、南三側被原高雄縣所包圍，大致北以典寶溪、後勁溪為界，東與東南大致以鳳山丘陵相隔。高雄市的極東點位於小港區頂坪里（ $22^{\circ}30'30''\text{N}$, $122^{\circ}23'30''\text{E}$ ），極西點位於鼓山區桃源里（ $22^{\circ}39'00''\text{N}$, $120^{\circ}14'30''\text{E}$ ），極南點位於小港區鳳鳴里（ $22^{\circ}30'30''\text{N}$, $120^{\circ}21'30''\text{E}$ ），極北點位於楠梓區清豐里（ $22^{\circ}45'00''\text{N}$, $120^{\circ}19'00''\text{E}$ ）。

高雄市緊鄰臺灣海峽，擁有港口、國際機場等交通設施，是臺灣南部的主要對外交通節點，另外，透過高速公路、高速鐵路、環島鐵路等交通系統，亦能與島內其他地區快速連結，因此高雄市可說是臺灣南部重要的交通核心。

在海運方面，荷蘭時代的打狗水域，主要是中國東南沿海華人捕撈烏魚的漁場，因此荷蘭人曾在此設立檢查哨，檢查漁民是否有捕魚執照，當時打狗運往安平貨物，即以烏魚、鹹魚與石灰、柴薪等為主（吳連賞，2005：32、34-35）。最遲在康熙卅六年（1697）的《裨海記遊》一書，已出現打狗仔港的紀錄（安倍明義，1937：244），之後亦有不少來自中國的戎克船前來進行貿易；尤其道光三年（1823）曾文溪改道，台江內海淤積之後，鑒於打狗港「南北有打鼓、旗後兩山彎環相抱，故一名旗後口，中可停泊百餘舟」，以致「海泊往來遂不赴鹿耳，而趨打狗」（丁紹儀，1957：51）。清咸豐八年（1858）打狗港開放為通商口岸後，當時的旗津半島上的旗後即為臺灣重要的貿易口岸，其後的港口發展並往對岸的哨船頭一帶擴張。日本統治臺灣之後，積極闢建打狗港，港口範圍不僅包含旗後、哨船頭外，更擴大到哈瑪星、鹽埕埔的範圍。戰後，政府經歷數次的擴建，尤其民國六十年代（1970s），打通旗津半島，闢建第二港口後，整個高雄港的碼頭範圍，逐步涵蓋今旗津、鹽埕、苓雅、前鎮、小港等區的水岸部分。迄今，高雄港為臺灣第一大港口，可分為蓬萊商港區（部分用地

已變更為駁二藝術特區)、苓雅商港區、中島商港區、前鎮商港區、小港商港區、中興商港區、大仁商港區、洲際貨櫃中心等區，與前鎮漁港、旗津漁港、海軍工廠等處。

在陸運方面，鐵、公路的建設肇基於日治時代（1895-1945）。至民國一一〇年（2021），高雄市主要完成的交通幹線，在鐵道方面，包括了高速鐵路，縱貫線鐵路，屏東線鐵路，捷運紅線（南岡山—小港）、橘線（西子灣—大寮）、輕軌（籬子內—哈瑪星）；在公路方面，包括有國道 1 號（中山高速公路）、國道 10 號（高雄環線），以及省道 1 號（縱貫公路）、省道 17 號（西濱公路）、省道 22 號（旗楠公路）、省道 88 號（高雄潮州快速公路）。這些道路明顯皆以高雄市為核心向外輻散，可知長期以來高雄市為臺灣南部重要的交通中心。

在空運方面，民國五十四年（1965）高雄航空站正式啟用，並於民國五十八年（1969）升級為高雄國際航空站，為臺灣在臺北國際航空站之後的第二座國際機場。目前國際航點主要包括中國、日本、韓國、菲律賓、越南、泰國、馬來西亞、新加坡等國，國內航點則包括花蓮、澎湖、金門等縣。

二、環境特色

（一）地形

受到歐亞大陸板塊與菲律賓海板塊碰撞的影響，臺灣島從漸新世末期至上新世末期（3750 萬年前—180 萬年前），歷經了數次的造山運動，於島內形成東臺片岩山地、中央粘板岩山地、西部衝上斷層山地等山地地形。而在上新世晚期至更新世中期（360 萬年前—12 萬年前），菲律賓海板塊向北隱沒於歐亞大陸板塊之下的岩漿活動，在臺灣北部陸續形成基隆火山群與大屯火山群，前者係火山岩體侵入中新世的砂岩與頁岩內或覆蓋於其上；後者主要是更新世噴發而成的安山岩之錐形與鐘形火山體。

之後在更新世中期（78 萬年前—12 萬年前），位於西部衝上斷層山地西麓的沖積扇，又因地殼快速隆起形成台地地形，後因流水侵蝕作用，有的尚保有台地地形特徵，有的則被侵蝕成高低起伏的丘陵地形。這些台地與丘陵地形的土壤，大多受到高溫多雨的影響，淋溶作用旺盛形成紅壤。在更新世中期以後，臺灣僅有間歇性的隆起現象，使得在台地、丘陵之間的河川，其河床面往往隆起成河階，其中在更新世形成的河階，受隆起累積的影響，現今已形成高位河階，並受淋溶作用而有紅壤分布；而較晚在全新世（1 萬年以內）形成的河階，則屬低位河階，淋溶作用尚淺，無紅壤分布。

以高雄市而言，其東側、東南側即屬西部衝上斷層山地—阿里山山脈尾閘

的嶺口丘陵、鳳山丘陵，而鳳山丘陵上的坪頂台地即屬高位河階。而西北側則有半屏山、龜山、鼓山等隆起珊瑚礁的分布。其餘地區地勢相對平坦，屬於嘉南平原的一部分（圖 2-1）。

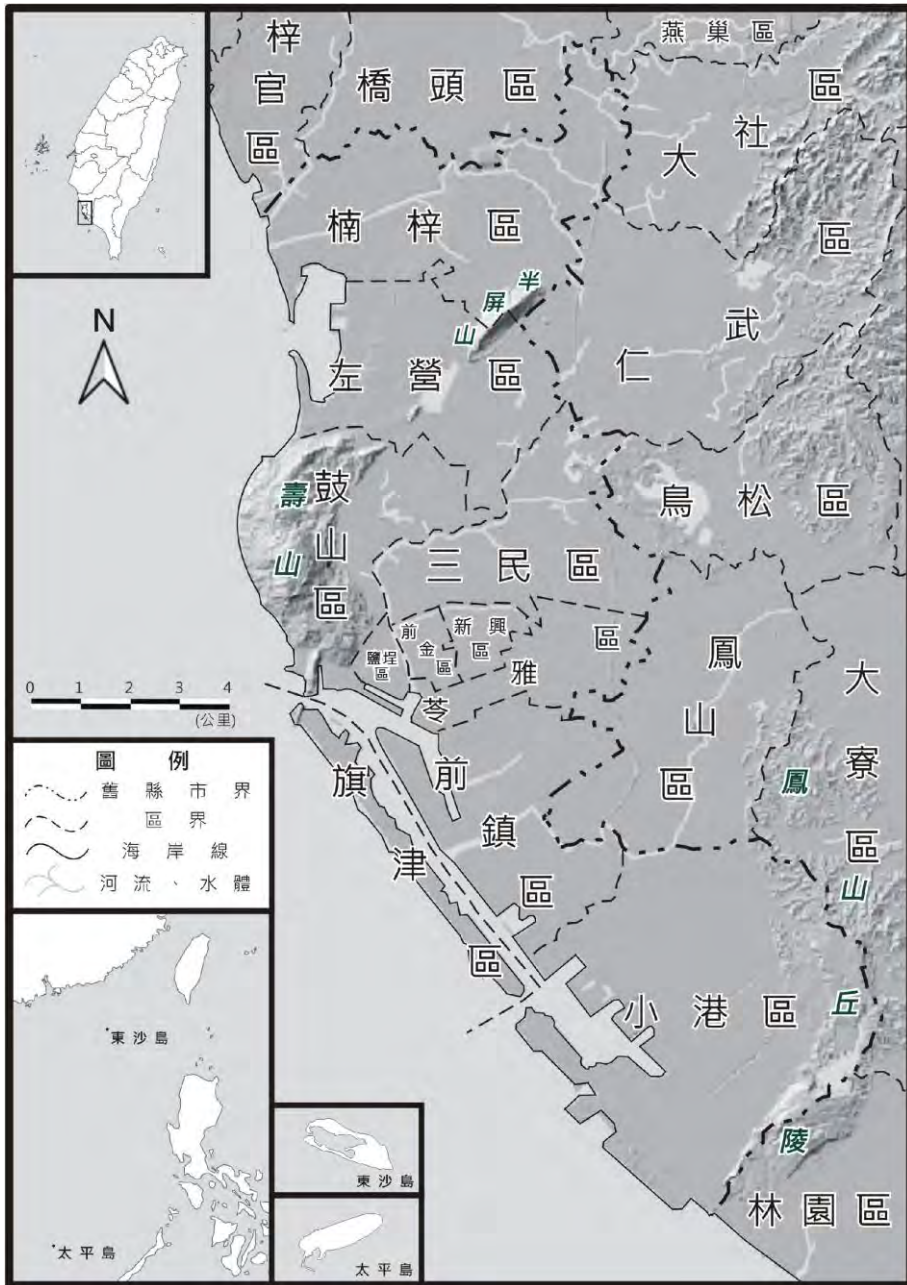


圖 2-1 高雄市地形區圖

註：莊宜璇、陳子揚（臺灣師範大學地理學系學生）繪圖

1. 嘉南平原

嘉南平原，北起北港溪—虎尾溪，南迄鳳山丘陵西緣，縱長約 145 公里，兩端尖細而中部較寬（楊貴三、沈淑敏，2007：359）。高雄市即位於平原南端的尖細處，東倚鳳山丘陵，西靠半屏山、龜山、鼓山等隆起珊瑚礁。

高雄的平原地帶，屬於幼年期的海岸平原。平原上的典寶溪、後勁溪、愛河、前鎮河等河川，早期屬流路迂迴曲折的自由曲流，但後來受平原隆起作用，部分河段呈現嵌入曲流的樣貌。這些曲流河段，若遇大雨，常形成排水的瓶頸，甚至造成洪水氾濫的災情。而早期先民也有在河段築堰而形成灌溉埤塘，如今三民區的金獅湖、前鎮區的埤岸腳（富新路、明學路一段）等，以利平原的農地灌溉之用。現今這些河川，在下游處，多已經過整治，而成為人工河道。

典寶溪、後勁溪、愛河、前鎮河等河川向西搬運泥沙入海後，在沿海地區形成了低濕的海埔地，並造就兩處以泥沙堆積而成的濱外沙洲，而濱外沙洲與陸地之間的潟湖，例如北邊的援中港潟湖，南邊的旗津潟湖，皆成為後來日治時代（1895-1945）得以興建左營軍港、高雄港的優良天然形勢。

2. 嶺口丘陵

嶺口丘陵係指中寮山稜以東至高屏溪，南至鳳山一帶的丘陵，為阿里山山脈之尾閭。澄清湖所在位置即為該丘陵的最南端，但受鳳山斷層影響，澄清湖所在的丘陵與嶺口丘陵的主體並未相連。

澄清湖為利用丘陵的谷地，築堰蓄水而成，該地以更新世嶺口礫岩（對比頭嵙山層火炎山段）構成，高 40 公尺以下，向東南傾斜約 5 度，附近也有 40 公尺以下之小丘，其成因和上述者相似（楊貴三、沈淑敏，2007：362）。三民區東緣即緊鄰嶺口丘陵。

3. 鳳山丘陵

鳳山丘陵為從鳳山往南延伸至鳳鼻頭一帶的細長丘陵，西側為嘉南平原，東側則為屏東平原，為阿里山山脈之尾閭。

鳳山丘陵北部高度 98 公尺以下，起伏小，其中央位在拷潭附近之東西向寬平谷地，為高屏溪埋積形成，此部分位於今鳳山區境內。中部乃大坪頂台地，高度 70~84 公尺，屬高位河階，表面有台地礫石層蓋覆，其下露出嶺口礫岩，該台地現已闢為大坪頂衛星市鎮，介於小港區與大寮區之間。南部稱曰鳳山，主要介於小港區與林園區之間，最高 141 公尺，已屬隆起珊瑚礁，其地勢向西南高度漸減，經 40~50 公尺及 20 公尺兩段海階，於鳳鼻頭與海岸相接（楊貴三、沈淑敏，2007：225）。

4. 半屏山、龜山、打狗山、旗后山等隆起珊瑚礁

臺灣氣候溫暖，海岸多有珊瑚生長，長年下來，珊瑚蟲死後的骨骼，會逐步堆積成珊瑚礁。由於臺灣位處板塊聚合地帶，原在海岸發育的珊瑚礁，受地盤隆起影響，常離水形成隆起珊瑚礁，如高雄市境內的半屏山、龜山、打狗山、鳳山、旗后山等。

民國九十八年（2009），政府開始推動壽山國家自然公園計畫，民國一〇〇年（2011）公告實施並成立籌備處，民國一〇八年（2019）十一月正式成立管理處，範圍即涵蓋打狗山部分地區、旗後山、龜山、半屏山等隆起珊瑚礁。

（1）半屏山

半屏山北段屬楠梓區，南段屬左營區，為一平原上孤立的隆起珊瑚礁，海拔高度 233 公尺。半屏山為古亭坑層中的珊瑚石灰岩，受褶曲後，差異侵蝕所形成的豬背嶺地形，其長軸呈東北-西南向，由於整個山體向東呈約 30 度的傾斜，因此得名。珊瑚石灰岩之表面甚為平坦，只被極淺的小溝切割，但大部分的石灰岩，已因開採而改變地貌（楊貴三、沈淑敏，2007：381-382）。目前位於高鐵左營站後站，明潭路與翠華路的交界，尚可見到半屏山往南延伸的隆起珊瑚礁露頭。

（2）龜山

龜山位於左營區舊城地區，又名小半屏山，為另一個向東緩傾的小型隆起珊瑚礁，高 64 公尺，與半屏山之間有蓮池潭相隔。龜山形狀與半屏山相同，其東南側以珊瑚石灰岩所成，向東南方傾斜，而古亭坑層泥岩出露於其西北側（楊貴三、沈淑敏，2007：382）。清代鳳山縣即因龜山具有防禦之利，故以龜山為屏障而築縣城。

（3）打狗山（壽山）

打狗山主要位於鼓山區西半部。上部主要為生物碎屑所成的礁質石灰岩，下部為古亭坑層塊狀泥岩。

打狗山北部有 2 條大致平行山脊（即東山脊和西山脊），呈東北東—西南西之延長方向。中部的高雄山西北側有壽山斷層通過，其東緣地貌因水泥公司採石而改變，坡面溶蝕成 1、20 公尺深的一些岩溝和滲穴，另外，壽山動物園所在的長橢圓形窪地，可能是相鄰滲穴、岩溝擴大合併形成的窪盆（Uvala）。而打狗山亦有石灰岩洞多處，均具各式各樣的鐘乳石、石筍等地形，但部分已遭破壞（楊貴三、沈淑敏，2007：382-384）。

打狗山因地勢高亢又臨海，具有戰略上的意義。傳說中的海盜林道乾即以

此為根據地，而清代以後，經日治時代（1895-1945）迄今，打狗山大部分地區皆被做為軍事要地；但亦有部分地區做為他用，如清代英國領事館官邸、民國六十六年（1977）以前的高雄氣象觀測站、中山大學等，此外，亦有傳統聚落的分布。近年來，軍方已釋出不少土地，政府也於民國九十八年（2009），以打狗山為主體，開始推動壽山國家自然公園計畫。

（4）旗后山

旗后山位於旗津區，高雄第一港口的南岸。旗后山由石灰岩所成，高 50 公尺。此石灰岩西側，海崖垂直，地層向東南緩傾，依其走向推測，旗后山原來連接對岸的打狗山，因海蝕而分離（楊貴三、沈淑敏，2007：384）。

（二）氣候

高雄市屬熱帶季風氣候，冬暖夏熱，乾溼季節相對分明。

1. 氣溫

若以中央氣象局高雄測站的氣溫觀測結果，代表高雄市的氣溫特色，其年均溫 25.4°C，最暖的七月月均溫為 29.4°C，最冷的一月月均溫為 19.7°C。氣溫超過 25°C 的日數，平均一年有 223.8 天，其中以七月的 31.0 天最多，一月的 0.2 天最少。平均最高氣溫 29.1°C，最暖的七月平均最高氣溫為 32.7°C，最冷的一月平均最高氣溫為 24.2°C，最高氣溫超過 30°C 以上共有 173.7 天，其中以七月的 28.9 天最多，一月的 0 天最少。平均最低氣溫 22.5°C，最暖的七月平均最低氣溫為 26.7°C，最冷的一月平均最低氣溫為 16.2°C，平均最低氣溫低於 10°C 以下共有 0.5 天，其中以一月的 0.4 天最多，四月到十一月都未出現過 10°C 以下的氣溫（表 2-1）。

表 2-1 高雄市月均溫、最高氣溫、最低氣溫表

單位：°C、日數

| 項目 | 一月 | 二月 | 三月 | 四月 | 五月 | 六月 | 七月 | 八月 | 九月 | 十月 | 十一月 | 十二月 | 年平均或總天數 |
|---------------------|------|------|------|------|------|------|------|------|------|------|------|------|---------|
| 均溫 | 19.3 | 20.3 | 22.6 | 25.4 | 27.5 | 28.5 | 29.2 | 28.7 | 28.1 | 26.7 | 24.0 | 20.6 | 25.1 |
| 氣溫 ≥25°C 天數 | 0.2 | 1.0 | 6.6 | 19.1 | 29.5 | 29.3 | 31.0 | 30.7 | 29.8 | 28.4 | 9.5 | 0.6 | 215.7 |
| 平均最高 氣溫 | 23.9 | 24.7 | 26.8 | 29.1 | 30.8 | 31.6 | 32.4 | 31.9 | 31.4 | 30.0 | 27.7 | 24.9 | 28.8 |
| 最高氣溫 ≥30°C 天數 | 0 | 0.4 | 3.1 | 12.2 | 22.8 | 25.1 | 28.2 | 27.1 | 26.3 | 17.1 | 3.2 | 0.2 | 165.7 |
| 平均最低 氣溫 | 15.7 | 16.7 | 19.2 | 22.4 | 24.8 | 25.9 | 26.4 | 26.1 | 25.5 | 24.0 | 20.9 | 17.1 | 22.1 |
| 最低氣溫 ≤10°C 天數 | 0.5 | 0.1 | 0.1 | 0 | 0 | 0 | 0 | 0 | 0 | 0 | 0 | 0.2 | 0.9 |

資料來源：中央氣象局網頁，<https://www.cwb.gov.tw/V8/C/C/Statistics/monthlymean.html>。觀測時間 1991-2020 年。

2. 降水

若以中央氣象局高雄測站的降水觀測結果，代表高雄市的降水特色，其年平均雨量 1968.2 毫米，其中以八月 512.4 毫米的雨量最多，六月的 416.2 毫米次之，而以二月的 17.7 毫米最少，一月的 19.1 毫米次之；年雨日 87.3 日，其中以八月的 16.7 日最多，七月的 13.2 日次之，而以十一、十二月的 2.8 日最少（表 2-2）。從降水量與雨日的分布來看，高雄市的降水來源，主要受颱風與梅雨的影響。

表 2-2 高雄市降水量、雨日表

單位：毫米、日數

| 項目 | 一月 | 二月 | 三月 | 四月 | 五月 | 六月 | 七月 | 八月 | 九月 | 十月 | 十一月 | 十二月 | 年降水量或年雨日 |
|-----|------|------|------|------|-------|-------|-------|-------|-------|------|------|------|----------|
| 降水量 | 19.1 | 17.7 | 32.3 | 68.4 | 202.2 | 416.2 | 377.2 | 512.4 | 224.5 | 53.4 | 25.6 | 19.2 | 1968.2 |
| 雨日 | 3.2 | 3.2 | 3.6 | 5.4 | 9.2 | 12.9 | 13.2 | 16.7 | 10.1 | 4.2 | 2.8 | 2.8 | 87.3 |

資料來源：中央氣象局網頁，<https://www.cwb.gov.tw/V8/C/C/Statistics/monthlymean.html>。觀測時間 1991-2020 年。

3. 氣壓與風速

若以中央氣象局高雄測站的氣壓與風速觀測結果代表高雄市的氣壓與風速，其年平均氣壓 1012.1 百帕，其中以一月 1018.0 百帕最高，八月的 1005.7

百帕最低；年平均風速每秒 2.1 公尺，其中以七月的每秒 2.4 公尺最快，應與颱風季節有關，十月、十一月的每秒 1.9 公尺最慢，則與此時屬夏季變為冬季的季風轉換期有關（表 2-3）。

表 2-3 高雄市氣壓、風速表

單位：百帕、m/sec

| 項目 | 一月 | 二月 | 三月 | 四月 | 五月 | 六月 | 七月 | 八月 | 九月 | 十月 | 十一月 | 十二月 | 年平均 |
|----|--------|--------|--------|--------|--------|--------|--------|--------|--------|--------|--------|--------|--------|
| 氣壓 | 1018.0 | 1017.1 | 1015.1 | 1012.5 | 1009.3 | 1007.4 | 1006.5 | 1005.7 | 1008.0 | 1012.1 | 1015.2 | 1017.7 | 1012.1 |
| 風速 | 2.2 | 2.2 | 2.1 | 2.1 | 2.0 | 2.2 | 2.4 | 2.3 | 2.2 | 1.9 | 1.9 | 2.1 | 2.1 |

資料來源：中央氣象局網頁，<https://www.cwb.gov.tw/V8/C/C/Statistics/monthlymean.html>。觀測時間 1991-2020 年。

4. 相對溼度、雲量、日照時數

若以中央氣象局高雄測站的相對溼度、雲量、日照時數觀測結果，代表高雄市的相對溼度、雲量、日照時數，其年平均相對溼度為 75.0%，其中以八月的 79.9 %最高，十二月、一月的 71.6%最低。平均雲量為 5.1，其中以八月的 5.9 最高，一、二月的 4.5 最低。年平均日照時數為 2281.8 小時，其中以七月的 220.7 小時最多，十二月的 157.2 小時最少（表 2-4）。高雄市的相對溼度、雲量、日照時數的季節差異，明顯與其乾溼季節分布有關。

表 2-4 高雄市日照時數、相對溼度、雲量表

單位：%、小時

| 項目 | 一月 | 二月 | 三月 | 四月 | 五月 | 六月 | 七月 | 八月 | 九月 | 十月 | 十一月 | 十二月 | 年平均 或 總時數 |
|------|-------|-------|-------|-------|-------|-------|-------|-------|-------|-------|-------|-------|-----------------|
| 相對溼度 | 71.6 | 71.8 | 71.9 | 74.2 | 76.6 | 79.0 | 78.0 | 79.9 | 77.5 | 74.2 | 73.1 | 71.6 | 75.0 |
| 雲量 | 4.5 | 4.5 | 4.8 | 5.0 | 5.5 | 5.6 | 5.5 | 5.9 | 5.3 | 4.6 | 4.6 | 4.8 | 5.1 |
| 日照時數 | 177.0 | 176.0 | 194.7 | 197.2 | 207.7 | 215.0 | 220.7 | 189.3 | 188.6 | 191.9 | 166.5 | 157.2 | 2281.8 |

資料來源：中央氣象局網頁，<https://www.cwb.gov.tw/V8/C/C/Statistics/monthlymean.html>。觀測時間 1991-2020 年。

第三節 區域特色

一、臺灣人口密度最高的縣市

在民國九十八年（2009）底，高雄市的人口密度為 9,948.00 人/km²，排名全臺灣第一，排名第二的為同屬直轄市的臺北市，人口密度為 9593.19 人/

km² (表 2-5)。主要原因為高雄市土地面積比大多數縣市來得小，且境內地勢較平緩，丘陵不多，因此在人口聚集之下，人口密度自然較高；相對地，臺北市因包含有大屯火山群、南港山系等山地、丘陵，轄境面積較大，雖人口多於高雄市，但人口密度反比高雄市低。在民國九十九年（2010）底高雄縣市合併後，因原高雄縣的丘陵、山地面積廣大，新高雄市的人口密度相對下降許多。

表 2-5 民國 98 年年底臺灣各縣市人口數與人口密度 單位：km²、人、人/km²

| | 土地面積 | 人口數 | 人口密度 |
|-----|----------|----------|---------|
| 臺灣 | 36188.60 | 23119772 | 638.87 |
| 臺北市 | 271.80 | 2607428 | 9593.19 |
| 基隆市 | 132.76 | 388321 | 2924.98 |
| 新竹市 | 104.15 | 411587 | 3951.87 |
| 臺北縣 | 2052.57 | 3873653 | 1887.22 |
| 桃園縣 | 1220.95 | 1978782 | 1620.69 |
| 新竹縣 | 1427.54 | 510882 | 357.88 |
| 宜蘭縣 | 2143.63 | 461625 | 215.35 |
| 臺中市 | 163.43 | 1073635 | 6569.39 |
| 苗栗縣 | 1820.31 | 561744 | 308.60 |
| 臺中縣 | 2051.47 | 1562126 | 761.47 |
| 彰化縣 | 1074.40 | 1312467 | 1221.58 |
| 南投縣 | 4106.44 | 530824 | 129.27 |
| 雲林縣 | 1290.83 | 722795 | 559.95 |
| 高雄市 | 153.59 | 1527914 | 9948.00 |
| 臺南市 | 175.65 | 771060 | 4389.75 |
| 嘉義市 | 60.03 | 273861 | 4562.07 |
| 嘉義縣 | 1903.64 | 547716 | 287.72 |
| 臺南縣 | 2016.01 | 1104346 | 547.79 |
| 高雄縣 | 2792.67 | 1242973 | 445.08 |
| 屏東縣 | 2775.60 | 882640 | 318.00 |
| 澎湖縣 | 126.86 | 96210 | 758.40 |
| 花蓮縣 | 4628.57 | 340964 | 73.67 |
| 臺東縣 | 3515.25 | 232497 | 66.14 |
| 金門縣 | 151.66 | 93803 | 618.51 |
| 連江縣 | 28.80 | 9919 | 344.41 |

資料來源：行政院經濟建設委員會都市及住宅發展處編(2010),《都市及區域發展統計彙編 中華民國 99 年》，臺北：行政院經濟建設委員會，頁 1

二、擁有臺灣最大商業港口、軍事港口的縣市

日治時代（1895-1945）高雄建港後，一直是臺灣最大的港口。在民國一〇〇年（2011），高雄港的進出口船舶為 35,733 艘次，總噸位達到 816,967 千噸，貨物裝卸量也達到 437,642 千噸，比起基隆、臺中、花蓮、臺北、蘇澳等

港口的總和還要來得多，足見高雄港在臺灣經濟的重要地位。

表 2-6 民國 100 年年底臺灣主要港口營運概況

單位：艘次、噸、計費噸

| | 進出口船舶 | | 貨物裝卸量 |
|-----|--------|-------------|-------------|
| | 艘次 | 總噸位 | |
| 基隆港 | 13,793 | 203,294,792 | 75,419,263 |
| 臺中港 | 13,988 | 212,840,725 | 107,709,565 |
| 高雄港 | 35,733 | 816,967,045 | 437,641,572 |
| 花蓮港 | 2,759 | 25,045,325 | 13,286,432 |
| 臺北港 | 5,949 | 107,736,178 | 38,340,586 |
| 蘇澳港 | 1,144 | 11,503,931 | 5,482,418 |

資料來源：臺灣港務股份有限公司業務統計/各港營運實績網頁

<https://www.twport.com.tw/chinese/cp.aspx?n=F6319BBC884EB15F>

另外，因應軍事需要，高雄亦有臺灣唯一的軍事港口—左營港，位於海軍左營基地內，是中華民國海軍艦艇主要駐地。港內碼頭計有西碼頭、南碼頭、東碼頭、小艇碼頭、水星碼頭、危險品碼頭等，供各種軍艦泊靠。

三、臺灣工業區面積最廣、化工原料供應產業就業人口最多的縣市

日治時代（1895-1945）的高雄市即為重要的工業都市，戰後再經歷過民國四十年代（1950s）輕油裂解廠的設置，民國五十年代（1960s）加工出口區的設置，民國六十年代（1970s）石油化學工業、中國造船、大煉鋼廠等十大建設的推動，高雄市向來是臺灣重要的工業都市之一。

在民國九十八年（2009）底，高雄市的工業區面積 15.69km²，排名第三，僅次於臺北縣、臺南縣，惟高雄市土地面積較小，因此工業區面積佔全市轄境面積可達 10.22%，則為全臺灣第一，比第二、三名的臺中市、臺北縣高出三倍左右，足可見到工業集中高雄市發展的現象（表 2-7）。

表 2-7 民國 98 年年底臺灣各縣市工業區面積

單位：km²、%

| | 土地面積 | 工業區面積 | 工業區佔縣市面積比 |
|-----|----------|-------|-----------|
| 臺灣 | 36188.60 | 0.08 | 0.03% |
| 臺北市 | 271.80 | 0.64 | 0.48% |
| 基隆市 | 132.76 | 0.12 | 0.12% |
| 新竹市 | 104.15 | 4.84 | 0.24% |
| 臺北縣 | 2052.57 | 39.39 | 3.23% |
| 桃園縣 | 1220.95 | 6.34 | 0.44% |
| 新竹縣 | 1427.54 | 6.98 | 0.33% |
| 宜蘭縣 | 2143.63 | 0.08 | 0.03% |
| 臺中市 | 163.43 | 5.80 | 3.55% |
| 苗栗縣 | 1820.31 | 10.37 | 0.57% |
| 臺中縣 | 2051.47 | 4.99 | 0.24% |
| 彰化縣 | 1074.40 | 6.24 | 0.58% |
| 南投縣 | 4106.44 | 4.35 | 0.11% |
| 雲林縣 | 1290.83 | 3.64 | 0.28% |
| 高雄市 | 153.59 | 15.69 | 10.22% |
| 臺南市 | 175.65 | 3.23 | 1.84% |
| 嘉義市 | 60.03 | 0.00 | 0.00% |
| 嘉義縣 | 1903.64 | 6.17 | 0.32% |
| 臺南縣 | 2016.01 | 19.78 | 0.98% |
| 高雄縣 | 2792.67 | 14.35 | 0.51% |
| 屏東縣 | 2775.60 | 7.70 | 0.28% |
| 澎湖縣 | 126.86 | 0.00 | 0.00% |
| 花蓮縣 | 4628.57 | 1.90 | 0.04% |
| 臺東縣 | 3515.25 | 0.19 | 0.01% |
| 金門縣 | 151.66 | 0.00 | 0.00% |
| 連江縣 | 28.80 | 0.00 | 0.00% |

註：此表工業區包括開發完成工業區、已編定供零星設廠使用工業用地、民營企業開發工業區三種類型。

資料來源：行政院經濟建設委員會都市及住宅發展處編(2010)，《都市及區域發展統計彙編 中華民國 99 年》，臺北：行政院經濟建設委員會，頁 26-27

在高雄市的各項工業中，高雄市的化學工業發展尤其重要。民國九十九年（2010）底，當時高雄市在石油及煤製品業，化學原材料、肥料、氫化合物、塑橡膠原料及人纖業的從業員工人數，分別為 4041 人、16000 人，皆為全臺第一；但是在其他化學製品業、橡膠製品業、塑膠製品業部分，從業員工人數分別是 5363 人、1840 人、8985 人，全臺排名依序為第三名、第七名、第六名（表 2-8）。由此可見在臺灣化學工業的產業連鎖上，高雄市在上游的原料供應產業占有相當重要的地位。

表 2-8 民國 99 年臺灣各縣市年底從業員工人數

單位：人

| | 石油及煤製品業 | 化學原材料、肥料、氮化合物、塑橡膠原料及人纖業 | 其他化學製品業 | 橡膠製品業 | 塑膠製品業 |
|-----|---------|-------------------------|---------|-------|-------|
| 新北市 | 344 | 978 | 6196 | 4802 | 28606 |
| 臺北市 | - | 18 | 231 | 113 | 471 |
| 桃園市 | 1505 | 9501 | 12147 | 4860 | 16519 |
| 臺中市 | 361 | 2388 | 5210 | 2891 | 22175 |
| 臺南市 | 140 | 5025 | 4731 | 1927 | 18377 |
| 高雄市 | 4041 | 16000 | 5363 | 1840 | 8985 |
| 宜蘭縣 | 166 | 1402 | 357 | 734 | 773 |
| 新竹縣 | 146 | 5307 | 3326 | 1790 | 3085 |
| 苗栗縣 | 470 | 3767 | 1628 | 267 | 2287 |
| 彰化縣 | 336 | 4472 | 1399 | 11365 | 10147 |
| 南投縣 | 137 | 1083 | 541 | 2385 | 1482 |
| 雲林縣 | 3508 | 6573 | 748 | 748 | 1812 |
| 嘉義縣 | 143 | 1837 | 1631 | 858 | 6661 |
| 屏東縣 | 60 | 1144 | 414 | 124 | 951 |
| 臺東縣 | 32 | 2 | 1 | - | 13 |
| 花蓮縣 | 6 | 41 | 23 | 7 | 10 |
| 澎湖縣 | 17 | - | 1 | - | 12 |
| 基隆市 | - | 63 | 94 | - | 466 |
| 新竹市 | 46 | 640 | 1023 | 438 | 651 |
| 嘉義市 | 214 | 42 | 85 | 11 | 346 |
| 連江縣 | - | - | - | - | - |
| 金門縣 | 10 | - | - | 4 | 4 |
| 其他 | - | 1342 | 1806 | 39 | 1308 |

註：「其他」指的是新竹科學園區、中部科學園區、南部科學園區、加工出口區、屏東農業生技園區等工業區

資料來源：經濟部統計處－工廠校正及營運統計

(<https://dmz26.moea.gov.tw/GMWeb/investigate/InvestigateG.aspx>)

四、臺灣第一個設立國家自然公園的縣市

民國九十九年（2010）十一月，政府有鑑於國內有許多具有國家公園資源特色，但因資源豐富程度或規模較小，未能成立國家公園，故修訂國家公園法，推動國家自然公園之設置，以將上述資源納入國家公園體系予以保護⁴。

早在民國八十年代（1990s），高雄市在地保育人士即關注到壽山地區的水泥開發與軍事管制等對於環境生態的影響議題，之後並成立 NGO 團體，推動成立自然公園。在民國九十九年（2010）國家公園法修正後，翌年（2011）四

⁴ 國家自然公園常見問題網頁 (<https://nnp.cpami.gov.tw/news/faq/page?id=5>)

(34) 臺灣地名辭書卷廿三：高雄市

月行政院核定壽山國家自然公園計畫書、圖，並於十一月公告實施，範圍幾乎涵蓋了全市的隆起珊瑚礁，包括壽山 928.714 公頃（排除桃源里舊聚落、中山大學及臺泥私有地）、半屏山 163.3 公頃（包括山麓園滯洪沈砂池）、大小龜山及鳳山縣舊城遺址 19.39 公頃、旗後山 11.25 公頃等地，面積合計 1,122.654 公頃，同年十二月正式開園，並成立「壽山國家自然公園籌備處」。

民國一〇八年（2019）壽山國家自然公園籌備處正式改制為國家自然公園管理處，隸屬內政部營建署，除管理壽山國家自然公園外，另外也負責高雄都會公園、臺中都會公園的管理。

第三章 旗津區

第一節 區名緣起

旗津區位於高雄市市區西南部的旗津島上，與鼓山區、前鎮區及小港區隔高雄港相望，地處南海的東沙群島及南沙群島的太平島及中洲礁，亦劃歸該區轄管。原本旗津島是個沙洲半島，南端與臺灣本島相連，民國五十六年（1967）因高雄港第二港口的興建而被截斷。連接旗津和前鎮的高雄港過港隧道，於民國七十三年（1984）完工通車，是臺灣唯一的海底隧道。本區面積 1.46369 平方公里，民國一一〇年（2021）十二月，共 212 鄰，人口 27,204 人。

鄭氏時代（1662-1683）旗津區隸屬當時的萬年縣（州）。康熙廿二年（1683），旗津區隸屬大小竹橋莊。雍正九年（1731），旗津區改隸於大竹橋莊。光緒十三年（1887）旗津區隸屬臺南府鳳山縣大竹里（不著撰人，1962：28-29）。

日治時代明治廿八年（1895）旗津區劃歸臺南縣（臺灣總督府官房文書課，1898-06-30：89）。明治卅四年（1901）十一月，旗津區隸屬鳳山廳大竹里旗後街、烏松庄、中洲庄（臺灣總督府官房文書課，1901-11-11：17）。明治卅八年（1905），旗津區隸屬鳳山廳大竹里旗後街、烏松庄、中洲庄（臺灣總督府官房文書課，1905-12-01：14-15）。明治四十二年（1909），旗津區隸屬臺南廳打狗支廳旗後街、烏松庄、中洲庄（臺灣總督府官房文書課，1910-01-18：41）。大正九年（1920）旗津區改隸高雄州高雄郡高雄街旗後、烏松、中洲大字（臺灣總督府官房文書課，1920-08-10：30）。大正十三年（1924）廢高雄郡，高雄街晉升為「高雄市」，本區仍分為旗後、烏松、中洲（臺灣總督府官房文書課，1924-12-25：2-3）。大正十四年（1925）日人在今旗津區改設旗後、平和、綠等三町及中洲大字。

戰後，民國卅四年（1945）十一月八日，全市改制為 19 區，再縮編為 12 區，初期旗後、平和、綠三町合併為高雄市第一區，中洲為第二區。民國卅五年（1946）兩區合併為旗津區。旗津區最初編設 25 里，民國四十二年撤銷 9 里，新劃出 1 里，全區雖減為 17 里，民國六十六年（1977）再分出北汕里，全部共 18 里。民國六十八年（1979）高雄市升格為直轄市，之後並將東沙島及南沙太平島劃歸旗津區代管。民國九十九年（2010）十二月廿五日，高

雄縣、市合併改制為「高雄市」（行政院公報資訊網，2010）。

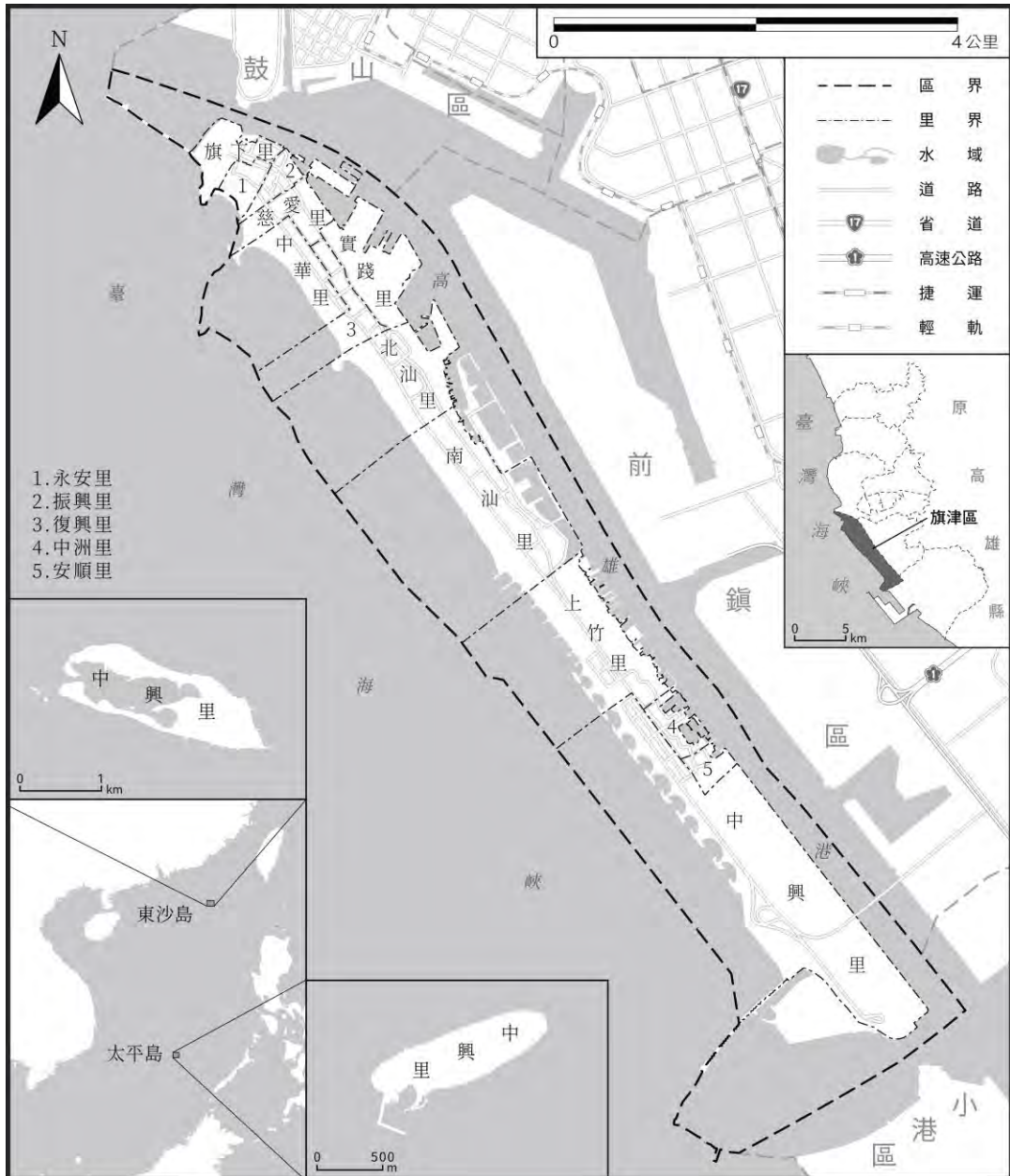


圖 3-1 旗津區行政區域圖

註：蕭為之、胡傳其、宋平姿（高雄師範大學地理學系學生）繪圖

「旗津」的區名，源於舊聚落「旗後」和港口津渡的地方意象。戰後合併旗后區和中洲區為一區時，取名旗津，是因當地的「旗津吟社」，曾以「旗鼓堂皇，維揚我武；津樑鞏固，克狀其猷。」的聯語形容旗後，故引為區名（曾玉昆，1995）。

第二節 自然環境

旗後區北與鼓山區壽山相對，東與鼓山區、鹽埕區、前鎮區、小港區隔高雄港相望，南邊隔第二港口，對望小港區大林蒲，西臨臺灣海峽，北距中國 165 哩。位於南海上的東沙島及南沙太平島也劃歸本區代管。

旗津區位於本市西方近海，原為三面環海的狹長半島地形，除南端相連部分，與高雄市內陸各區之間隔著潟湖，民國五十六年（1967）為了開闢高雄港第二港口，於是將旗後半島與小港區的連接處截斷，以便讓高雄港內的船隻，可以直接駛出南邊的港口，不必再繞由第一港口航行到外海。此大規模的闢建工程，民國六十四年（1975）完成第二港口開通，因此，旗津與臺灣相連的沙嘴被切割，旗津半島成為沙洲離島。

旗後島其北與鼓山區壽山相對，東與鼓山區、鹽埕區、前鎮區、小港區隔高雄港相望，南邊隔第二港口，對望小港區大林蒲，西臨臺灣海峽，北距中國 165 哩。位於南海上的東沙島及南沙太平島也劃歸本區代管。

旗津島現為一長達 9 公里左右且南北延伸的島嶼，在被人工切割為島嶼之前，其原本是由連島沙洲和陸連島（旗後山）連起來的沙頸岬，地形為一半島。連島沙洲是從小港區鳳鼻頭南邊海岸的沙嘴發展，其沙源是來自於屏東平原沖積物被沖到河口後，海岸邊的漂砂再被向北流的潮流帶到鳳鼻頭西北側的海岸堆積，形成沙嘴，沙嘴經年累月不斷向北延展，再與由旗後山為主體的海島相連，於是延曳拉長的半島，與高雄內陸之間，形成一長狀的潟湖（高雄州教育會，1930），清代被稱為丹鳳澳、打狗港，日治時代被稱為打狗港、高雄港，現在則以高雄港稱之。

旗後山位在本區北端，隔著高雄第一港口與鼓山區壽山隔海相對，高度約 50 公尺，走向呈東北—西南，地質上和壽山一樣，都屬於珊瑚礁岩塊（石再添，1996），山體不大，東西寬不到 200 公尺，南北長約 500 公尺，形體孤立，北邊崖壁石灰岩裸露，為峭立絕壁。由於沙源來自南邊，因此在旗後山南端山

腳形成陸地。就山體的連續性來看，旗後山位在壽山的東南端，中間隔著 15 公尺左右的海域，被視為一個不自然的缺口。旗後山與壽山之間的海域附近還有其他的小石礁，例如石佛，涼傘礁，但船隻尚能通行於兩山之間的海域。

旗後的連島沙洲，沙脊的高處偏西，所以臨西側海岸處地勢較高，東邊面臨潟湖內海處有較緩的灘地，聚落都分布在東側；日治時代上內陸的沙丘高處，有多處作為墓地（臺灣堡圖），有些鄰近聚落的墳墓區，後來陸續移作建地。沙丘由粘板岩質砂土、沖積土混合石礫而成（土屋恭一，1939）。旗津的林相並無高大樹林，日本學者土屋恭一將旗津的植被分成三帶，由外海到內海，分別是外帶、中帶、內帶，外帶是沙丘外的海邊，中帶很荒蕪，內帶面對內海處是低濕地，植被很豐富，在中洲到紅毛港一帶曾經被指定為紅樹林天然紀念物指定區域，後來又變更納入烏松到中洲這一段。為了防風、定沙的功能，日治時代殖民政府積極在旗津進行栽植防風林（土屋恭一，1939）。

旗津海岸面臨嚴重海岸侵蝕，民國一〇一年（2012）高雄市政府經 10 年長期監測，結果發現旗津海岸流失寬約 50 到 100 公尺、長約 3.6 公里，流失面積超過 6 萬坪，因此市府進行潛堤、入口灣澳工程（環境資訊中心，2012），民國一一〇年（2021）又提出旗津海岸線保護工程，以增設海工構造物避免海岸損害擴大（高雄市水利局，2021），如何面對並處理海水浴場、海岸公園的海岸侵蝕，是本區重要的課題和挑戰。

第三節 地區特色

一、躍上歷史舞台的時間早，多歷史事蹟、遺址和景觀

十七世紀荷蘭東印度公司在臺灣以熱蘭遮城為基地的活動紀錄中，旗津北端旗後山與打狗一帶，就有戎克船進出，將打狗的石灰載往臺南（江樹生譯，1992），可能當時旗津沿海一帶就有中國漁民來此地捕魚，而明永曆廿七年（康熙十二年，1673）徐阿華先至旗後，再邀同鄉人前來，繼而奉祀媽祖興建天后宮，此碑記為旗津很早就躍上歷史舞台的清晰紀錄。清代旗津一直是重要的水師防汛要地，⁵咸豐八年（1858）清與美、英、法、俄等國簽訂天津條約，同治三年（1864）旗後正式開港通商後，設旗後海關分關，西人的商館、領事館

⁵ 日治時代在中村樓附近空地，發現打狗汛地碑記，刻有乾隆卅九年（1774），記有收取入港船隻稅務的內容。〈打狗通信（四日發）發掘古碑〉《臺灣日日新報》，大正元年（1912）5月8日第6版。

和在地買辦商行開辦，商業貿易熱絡，港口帆檣林立景象大現，西方醫館、教堂也設立，旗後漸發展為重要的市街，是打狗商貿主要的活動地，天后宮前和通山巷附近為外商雲集之處。清政府於旗後山上建造燈塔，以利船隻進出港口的安全，為了禦敵，也興建砲台。日本領臺初期，打狗地區的重心在旗后街，除了商店集聚，公共服務和文教設施也在此發展。由於近半世紀的繁榮，留下的歷史活動事蹟和遺址相當豐富。媽祖宮、旗後砲台、旗後燈塔、旗津國民小學前身的打狗公學校校舍都是市定古蹟。

二、高雄市現代市街的發祥地，現以海產街吸引遊客

旗津區的旗後街受惠於十九世紀中葉的商貿發展，在日治初期成為打狗地區主要的市街。由於日治初期旗後與鄰近的哨船頭、鹽埕、鹽埕埔、苓雅寮之間還隔著內海，哨船頭、鹽埕埔依山傍海，陸地狹小；鹽埕則宛如鹽田中的小島，並無市街，因此即使旗後街的街區狹窄，仍延續清代的優勢，成為公教機關和商行設立的首要地區。如明治廿九年（1896）旗後地區設郵便局，為高雄市最早的郵局。明治卅一年（1898），打狗辨務支署、打狗區役場設在旗後街，管轄大竹里內的鹽埕莊、烏松、旗後街、中洲及興隆內里內的哨船頭街、鹽埕埔等，該年也設立打狗公學校。旗後街設有市場、警察官吏派出所，明治卅四年（1901）打狗支廳役場也設在旗後。商業方面，日本人在旗後設雜貨洋行，許多在地旗後人經營商記。在打狗的各類商務、公務往來，都要從哨船頭轉搭船隻到旗后街，港口附近的店家、酒樓甚多，正對碼頭的「福聚樓」尤其有名。

由於哨船頭旁進行填海新增陸地，位在旗后的打狗支廳於明治卅八年（1905）搬遷到哨船頭，明治四〇年（1907）哨船頭的築港工程完工，且縱貫鐵路延伸到哨船頭新生地，於是車站前的市街逐漸發展，旗後的商況受到影響。大正九年（1920）成立高雄街，街役場設於哨船頭，由於政治重心轉移，加上許多會社新設或移轉到哨船頭，旗後街的地位才移轉到對岸的打狗區。以原高雄市的市街體系發展來看，臨海的旗后為現代市街的濫觴地。由於旗津多漁港，漁獲豐富，戰後以海產餐飲店成為觀光休閒的特色，廟前街是旗津著名的海產街。

三、全島有多處配合政策的計畫性住宅

旗津區的傳統聚落，計有旗後、烏松、大汕頭、上赤竹、中洲、七柱、土地公、崩隙等，分散於全島面臨內海的東岸，除了旗後街到烏松之間為墳墓帶，其他各聚落之間，多為草埔地。在長時期的發展中，旗後的產業發展或配合政

策，移入相當多的外來人力。因為新建設而進行遷村，或為安置新增的移入人口或提供遷村居民的需求，自日治時代以來，旗津多次興建計畫性住宅，因此，在島內的各傳統聚落外，常可見到樣式齊一的建築群，往往是不同時期的計畫性住宅。首批的計畫性住宅，為明治卅九年（1906）為安頓來自澎湖的勞工住宿需求，透過婦人會的募款在旗後街南邊建細民（貧民）住宅，即後來的平和町。戰後為擴建軍港、中興商港，第二港口、過港隧道，民國七十年代（1980s）政府在烏松、中洲的西側興建龍海社區國宅、中興商港國宅，以安置被遷村的臨港帶居民。另有海軍第四造船廠眷村，大陳新村等，這些計畫性住宅也讓旗後的聚落建成區增加，由東向西擴張，沙丘高地和海灘新生地出現住宅。

四、東岸是漁業與造船業發展的重鎮

旗津在十七世紀以來，就是中國漁人捕烏魚的漁場，荷蘭人稱旗津島為「貿易商之島」，直到清代，漁民的季節性捕烏風氣仍盛，漁業為本地重要的生計。旗後島的東岸，面對打狗內海，有養殖業發展，清末光緒年間林磯璋申請在旗後街東南邊的海邊填海築魚塢（臺灣私法物權編，1963），可見對內海地區開發相當積極。日治時代旗津的漁業更為發達，已經有漁船裝有發動機，且有各種漁法，如延繩、一本釣、地曳網等，漁貨銷高雄和旗後之外，還可以銷全臺各地、東京、大阪、大連等，漁民成立旗後漁業組合，昭和十一年（1936）會員數有182名，當時旗後的漁戶有305戶，佔全旗津戶數2,351戶的1/12以上（臺灣水產，1936）。

漁業的發達，帶動對船隻的需求，因此造船、修船業開始發展，最早是荻原造船鐵工所在平和町二丁目設立，再來平和町陸續出現富重造船鐵工所、光井造船所、金義成造船所、高雄造船鐵工所，旗後町則有廣島造船所、振豐造船鐵工所、株式會社臺灣船渠會社高雄工場（王御風，2011），這些造船廠打下旗津造船業的基礎。戰後旗津東岸的填海工程，興建多處船渠、漁港、商港，民國七十一年（1982）政府還在旗津中洲地區興建第四貨櫃儲運中心，旗津也納入了高雄港內的碼頭營運。民間造船公司主要以承造遊艇、漁船、工作船、交通船等中小型船舶為主，還有維修船舶的業務。高雄港岸邊的漁港、漁船、碼頭、造船廠、船塢、吊車、貨櫃碼頭，形成旗津特有的海港風光。

五、西岸的海灘是高雄重要的休閒去處

旗津島西岸的沙灘，位在沙丘高地的西側，以前是旗津居民捕烏魚、撈魚苗、牽罟的所在，也是居民的漁業活動。由於海岸線平直，傍晚值落日時刻，

景觀迷人，日治時代被闢為海水浴場，向來是高雄市民踏浪去處。從哨船頭坐船到旗津再步行十分鐘，即能到達海邊，不用購票，易達性高，消費門檻低。海水浴場以南到中洲汙水處理廠之間，因為海岸線不斷向內陸前進，灘地縮減，市政府於民國九十年代（2000s）就開始興建海岸公園，目前有風車公園、貝殼館、彩虹教堂、海珍珠等造景，以吸引遊客駐足。

第四節 各里地名釋義

各里地名分布和沿革如以下圖表所示（圖 3-2、表 3-1）。

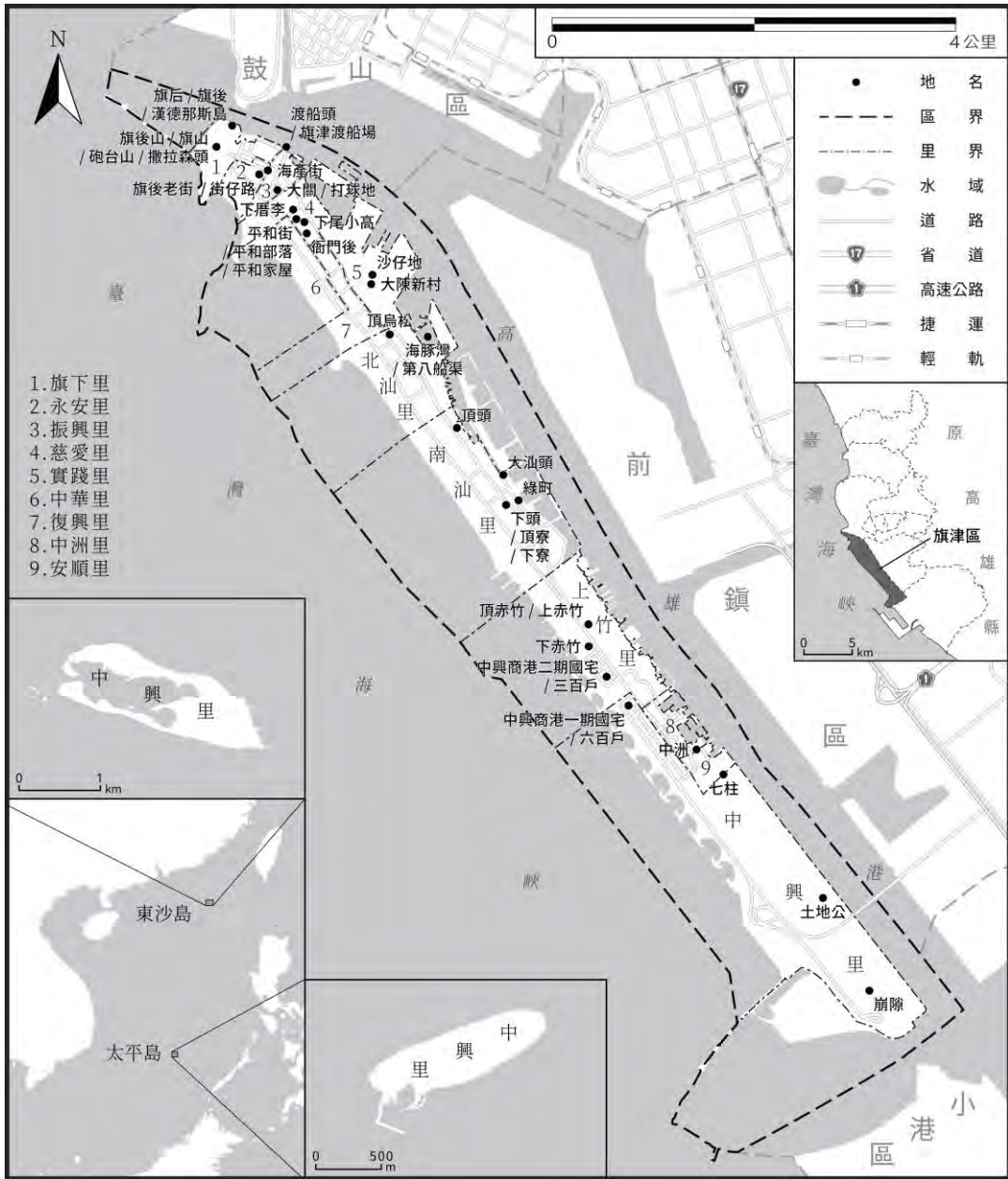


圖 3-2 旗津區地名分布圖

註：蕭為之、胡傳其、宋平姿、倪祥恩（高雄師範大學地理學系學生）繪圖

表 3-1 旗津區行政沿革表

| 民國時代 | | | | | | | 日治時代 | | | 清朝時代 | |
|--------------------------------------|---------------------------|---------------------------|---------------------------|---------------------------|---------------------------|---------------------------|---------------------------|--------------------------|---------------------------|----------------------------|-----|
| 旗津區 (民國 91 -110 年; 2002-11) | 旗津區 (民國 79 年; 1990) | 旗津區 (民國 71 年; 1982) | 旗津區 (民國 66 年; 1977) | 旗津區 (民國 42 年; 1953) | 旗津區 (民國 35 年; 1946) | 旗津區 (民國 35 年; 1946) | 高雄市 (大正 14 年; 1925) | 高雄街 (大正 9 年; 1920) | 鳳山廳 (明治 34 年; 1901) | 鳳山縣 (清光緒 13 年; 1887) | |
| 里 | 里 | 里 | 里 | 里 | 里 | 里 | 町 | 大字 | 小字 | 街庄 | 街莊 |
| 旗下里 | 旗下里 | 旗下里 | 旗下里 | 旗下里 | 旗下里 | 旗下里 | 旗後町 | 高雄 | 旗後 | 打狗街 旗後街 | 旗後街 |
| | | | 通山里 | 通山里 | 通山里 | 通山里 | | | | | |
| 永安里 | 永安里 | 永安里 | 永安里 | 永安里 | 永安里 | 永安里 | | | | | |
| | | | 三民里 | 三民里 | 三民里 | 三民里 | | | | | |
| | | | 自覺里 | 自覺里 | 自覺里 | 自覺里 | | | | | |
| 振興里 | 振興里 | 振興里 | 華樂里 | 華樂里 | 華樂里 | 華樂里 | | | | | |
| | | | 振興里 | 振興里 | 振興里 | 振興里 | | | | | |
| 慈愛里 | 慈愛里 | 慈愛里 | 慈愛里 | 慈愛里 | 慈愛里 | 慈愛里 | | | | | |
| | | | 安樂里 | 安樂里 | 安樂里 | 安樂里 | | | | | |
| 中華里 | 中華里 | 復興里 | 復興里 | 復興里 | 復興里 | 復興里 | | | | | |
| 復興里 | 復興里 | | | | | | 復興里 | 復興里 | | | |
| 實踐里 | 實踐里 | 實踐里 | 實踐里 | 實踐里 | 實踐里 | 實踐里 | | | | | |
| 北汕里 | 北汕里 | 北汕里 | 北汕里 | 南汕里 | 北汕里 | 北汕里 | | | | | |
| 南汕里 | 南汕里 | 南汕里 | 南汕里 | 南汕里 | 南汕里 | 南汕里 | 綠町 | | | 打狗街 烏松庄 | 烏松 |
| 上竹里 | 上竹里 | 上竹里 | 上竹里 | 上竹里 | 上竹里 | 下竹里 | | | | | |
| 中洲里 | 中洲里 | 中洲里 | 中洲里 | 中洲里 | 中洲里 | 中洲里 | 中洲 | — | | 打狗街 中洲庄 | |
| | | | | | | 衙門里 | | | | | |
| 安順里 | 安順里 | 安順里 | 安順里 | 安順里 | 安順里 | 永興里 | | | | | |
| | | | | | | 渡船里 | | | | | |
| 中興里 | 中興里 | 中興里 | 中興里 | 中興里 | 中興里 | 中興里 | | | | | |
| | | 中和里 | 中和里 | 中和里 | 中和里 | 中和里 | | | | | |

資料來源：(1) 曾玉昆 (1992)，〈第十篇〉《高雄市各區發展淵源》，高雄市：高雄市文獻委員會。

(2) 高雄市：旗津區公所網頁。

註 1：下竹里於民國卅八年 (1949) 改名上竹里。

註 2：中興里和中和里於民國七十三年 (1984) 合併。

第一項 旗下里

一、里名由來

旗下里位於本區西北端，西隔旗後山，北臨高雄港（第一港口），東以廟前路為界與振興里相鄰，南以通山路為與永安里相連。本里面積 0.131 平方公里，民國一一〇年（2021）十二月，共 14 鄰，1,272 人。

本里於清朝時代屬鳳山縣大竹里管轄，日治時代明治四十二年（1909）十月屬於臺南廳打狗支廳打狗區旗後街，大正十四年（1925）十二月廿七日改為旗後町，又於昭和十年（1935）四月一日公布屬於旗後町區管轄。民國卅五年（1946）元月一日設置「旗下里」，民國四十二年（1953）六月一日將「文正里」併入，民國七十一年（1982）四月十五日再將「通山里」併入，迄今未調整里界。

里名源於地標與方位，因本里位於旗後山的山腳，故而取名為「旗下」（俗稱為旗腳）。本里開發甚早，永曆廿七年（康熙十二年，1673），先民徐阿華邀洪應、白圭、潘陟、王光好、李奇、蔡月等人在旗后山麓搭建茅屋，落腳開墾。里內的旗後砲台被核定為國定古蹟，旗后燈塔、天后宮核定為市定古蹟。清末多商記、洋行，日治初期（1895-1912）在哨船頭新市街還未發展之前，里內的港口附近，商店、酒樓甚多，是打狗地區最為繁華的市街，有警察局鼓山分局旗津分駐所、海巡署旗后安檢所、高雄銀行旗津分行等機關。

二、地名釋義

（一）旗后（旗後，漢德那斯島）（Kî-āu）（22°36'56.5"N, 120°15'56.1"E）

聚落名，旗津半島北端上位於旗後山的聚落。相當於旗下、永安、振興、慈愛里所在的舊聚落。旗後又可寫旂后或岐後，以位於「旗山」之後而得名。旗後山海拔僅 48 公尺，西側垂直陡落海面，東側平緩斜降，山形似旂，乃有「旗山」之名，聚落位在山的前面，故稱「旗後」，另有「旗后」的書寫，兩者同義，清末紀錄為旂後街（盧德嘉，1960）。有一說清雍正四年（1726），荷蘭傳教士編纂的臺灣地圖，稱旗後為漢德那斯島（Handelarrs）（旗津區公所網頁），不過 1636 年的荷蘭海圖中，「Handelarrs land」是標記在瀉湖內，比較接近苓雅寮的沙洲島上（瞿海良，1997）。

根據天后宮的石碑記錄，明末永曆廿七年（1673）已有漁民徐阿華因颱風避入旗後，先是在山下海邊搭寮捕魚苗，之後邀同漁人洪應、王光好、蔡月、李奇、白圭、潘陟各蓋一草寮在旂後捕魚，計共十餘家居民，在山腳下形成聚

落。廟碑上所提及姓氏尚有郭、孫兩姓，康熙三〇年（1691）漁民聚集甚多（臺灣私法物權編，1963）。直到日治初期，聚落仍偏處旗后山腳臨內海港區，街區上有本地和外商的洋行，潘、白、陳、蔡、黃等姓的家屋⁶。

旗後為進出打狗港的重要出入口，清代設有岐後汛（陳文達，1961）、水師汛（盧德嘉，1960），清末打狗開港，同治三年（1864）正式設海關，洋人在聚落內設商館，傳教士也上陸設傳教據點，加上本地的買辦商行，商業活動熱絡，形成市街。日治初期旗后街仍持續發展，後來因哨船頭、鹽埕填埋新生地，商業中心東移。旗後現為地方商業中心，以漁港、觀光為主。

（二）旗後老街（街仔路）（Kî-āu-lau-ke）

街道名，指廟前路 103 巷（原為通山巷），天后宮前方東西向的巷道。同治三年（1864）打狗開港之後，外國商賈和在地商行在此雲集，為打狗地區最早也是最繁榮的街市，故稱街仔路，由於後來商業活動移到南北向的廟前街，103 巷被稱為旗后老街。現今旗後老街為一般住宅區，已無商業街況。

明治四十一年（1908）打狗築港之前，街仔路的商店和機關甚多，是打狗的政治、商業中心。築港完成之後，市街逐漸移轉至哨船頭、哈瑪星及鹽埕埔等地，而失去昔日繁華景象。

（三）旗後山（旗山，砲台山，撒拉森頭）（Kî-āu-suann）（22°36'51.4"N, 120°15'51.8"E）

地標名，指旗津沙洲島北端的孤立丘陵，與對岸的打狗山相對，山勢西高東低，呈三角形，形如旗，故稱旗山。因在山後內陸形成聚落，聚落被稱為旗後，所以山丘因聚落而被稱旗後山，康熙五〇年（1711）山頭築有大砲台 1 座，又稱為砲台山。

清道光廿八年（1848）英艦撒拉森號（Saracen）測量打狗附近海域，以撒拉森頭（Saracen Head）指稱旗後山西側海崖，後來的西方文獻也有將撒拉森頭（Saracen Head）標記為旗後山的紀錄。

（四）撒拉森頭（旗後山，砲台山）（22°36'51.4"N, 120°15'51.8"E）

指旗後山西側臨海處的峭壁，清道光廿八年（1848）英艦撒拉森號（Saracen）測量打狗附近海域，將岬角陡崖的剖面，命為撒拉森頭（Saracen Head）。後來很多西方航者對打狗附近海域的紀錄，Saracen Head 常成為旗後

⁶ 「マイヤス對黃善良外二名土地爭ヒノ件」（1897-06-01），〈明治二十九年至明治三十年臺南縣公文類纂永久保存第五十七卷官房門外事部〉，《臺灣總督府檔案·舊縣公文類纂》，國史館臺灣文獻館，典藏號：00009717015。

山的標記，已不限於指稱旗後山西側的海岬，在李仙得的紀錄中，Saracen Head 甚至被搬到對岸的打狗山南側（李仙得，2013）。

（五）旗後町

指現今旗下里、振興里、永安里，清代為旗後街，日治時代的市區改正，街廓出現，加上行政區改制，旗後島上也新設町目，原旗後街北設旗後町，南設平和町。旗下里相當於旗後町一、二、三、四丁目的北半部。

三、其他

（一）天后宮

址在廟前路 93 號，位於本里的東側，正門朝高雄港，前行為渡船場。主祀媽祖，當地人稱媽祖廟，為旗後聚落形成的重要指標。廟中石碑記載明永曆廿七年（1673）福建漁民徐阿華邀集洪、王、蔡、李、白、潘 6 姓頭人即緣捐建有媽祖宮，康熙三〇年（1691）庄民日眾，徐等人擔心日後廟地混佔，再邀六姓頭人丈界廟地，並合立開墾字乙張，以共同留地建廟，杜絕爭端（臺灣私法物權編，1963）。

立開墾字旂后莊人徐阿華，…爰是公議既有建莊，住家未免建立廟宇保護。四處捐緣，集腋成裘，隨置媽祖宮一座，…。迨康熙三十年，成旂起蓋，人煙稠密，華等恐畏廟地被混圖佔，即會同各姓頭人公踏丈界…。自今伊始，不論何等人色概不得假佔過界；倘有奸貪之徒混侵公地，議即會同公燬，決不徇私。並保此廟地係華邀同洪、王、蔡、李、白、潘六姓頭人，自康熙十二年開墾，三十年丈界明白，…

康熙三十年正月 日。 立開墾字人 蔡月

媽祖廟內還留存同治六年（1867）的「嚴禁勒索以肅口務示告碑」（臺灣南部碑文集成，1966），光緒十三年（1887）洋商張怡記等又號召重修。大正十五年（1926），蔡吉六等再度籌資改建，採用福州的紅磚、木材、石塊等始較壯觀。民國卅七年（1948），信徒蔡文賓等人又出資重修。民國九十八年（2009）被指定為高雄市定古蹟（國家文化資產網）。天后宮的廟前，仍為旗津島上主要的商業地帶。

（二）臨水宮（臨水夫人廟）

址在通山路 107 號，清代原址在旂後山腰，名「順懿宮」，主祀臨水夫人（民間稱陳靖姑），光緒五年（1779）林軫董建，當時有屋 10 間（盧德嘉，

1960)，後來作為臺機修船廠的用地。又據傳是清康熙卅二年（1693）任職清廷之陳老爹奉派駐臺時，恭迎順天聖母娘娘，於今旗后山山腳下蓋的草茅屋廟宇。光緒五年（1879）新建磚造廟宇，日治初期的照片可見廟巍然外觀，明治三〇年（1897）日人的社團組織捐款，以臨水宮夫人廟作為「打狗國語（日語）傳習所」，隔年改為打狗公學校，大正二年（1913）公學校遷到平和町，即今旗津國小現址（國家文化資產網）。二次大戰時期，因戰備需求，廟宇被拆除改建為軍事要塞，臨水宮所有神像金身，暫時移至旗后天后宮奉祀。戰後與政府協議，市府提撥二十六號公園預定地重建臨水宮文物陳列館，民國七十二年（1983）在今臨水宮東旁搭建臨時廟宇，民國七十八年（1989）底新廟落成。民國八十九年（2000）因廟地屬國有財產局，引發用途爭議，並進行官司訴訟，神像再度遷出暫放哨船頭民宅，於是新建廟宇被閒置。信徒於民國九十八年（2009）在通山路旗后山下動工興建新臨水宮，民國九十九年（2010）新廟完成，是為現址（臺灣公論報，2021）。

（三）旗後砲台（岐後汛）

砲台位於旗後山上，早於清康熙五十年代（1710s）官方設有巡視打狗港海面、進出船隻的軍事防守據點，稱為岐後汛，築有「砲臺一大座（安砲六位。右營撥兵三十名看守）、烟墩一個、望高樓一座」（陳文達，1961）。道光十年駐兵僅留 10 名（臺灣采訪冊，1959）。同治 13 年（1874）牡丹社事件後，沈葆楨為加強軍防，再督造砲台，副將王福祿聘英籍技師設計監造現代化的砲台，光緒元年（1875）完成，旗后砲台與打鼓山大坪頂砲台作為打狗港的防守重地，光緒十年（1884）劉銘傳在聘德籍工程師修建砲臺。砲台外部為長方形，牆垣由鋼筋水泥築成，門額題「威震天南」4 字，內部築有營房 22 間、彈藥庫、砲位 4 座，砲座安置阿姆斯壯後膛 6 噸半大砲 1 尊，規模已經擴大。光緒廿一年（1895）乙未戰爭割臺之後，砲台淪陷，門額半毀。日治時代和戰後均為軍事基地，民國七十四年（1985）內政部指定為二級古蹟，民國九十五年（2006）由第二級古蹟改為高雄市直轄市定古蹟。民國一〇八年（2019）文化部公告指定為國定古蹟（國家文化資產網），在砲臺上可以盡覽旗津、高雄港和市區的景致，為旗津著名的觀光景點。

（四）旗后燈塔

址在旗下里旗下巷 34 號，位於旗後山的山頂處。清光緒九年（1883）水師副將王福祿聘英籍的技師，在旗后山面對打狗山處築燈塔，為方形磚塔。大正五年（1916）日人增建新塔，大正七年（1918）完成，為白色下節八角形，

上端圓柱形，高 11 公尺，光力為 85,000 支的燭光。內政部在民國七十六年（1987）核定旗後燈塔為二級古蹟，後改制為高雄市直轄市定古蹟。由於財政部關稅總局用心維護，建物仍維持日治後期的巴洛克建築舊觀，且從大正七年（1918）仍維持指引船隻的功能，有保存價值，古蹟現由交通部航管局使用管理維護（國家文化資產網），於民國八十一年（1992）起旗後燈塔開放給民眾參觀。

（五）打狗醫館

原址位在旗後山北端的東麓山腰處，在臨水夫人廟附近，為同治五年（1866）馬雅各醫生所設，並由英籍醫生萬巴德（Dr. Patric Manson）負責，以照顧在打狗的外國人。同治十年（1871）萬巴德前往廈門，打狗醫館由其弟萬大衛醫生（Dr. David Manson）主持，光緒六年（1880）底打狗醫館停業。

（六）慕德醫院

原址位於旗後山的山腳，面臨港口，土地為清國政府所提供。旗後地區的人士感念萬大衛醫生的熱心奉獻，募資在旗後山腳下臨港口處建醫院，為紀念有熱帶醫學之父的萬巴德醫生，名為「慕德醫館（打狗醫館）」，是臺灣第一間的醫學院。日治時代由於慕德醫院無醫師診療，改為療養所，昭和二年（1923）賣掉醫院。昭和十二年（1937）為建臺灣船渠會社高雄工場，醫院建物被拆除。臺灣船渠株式會社為戰後的臺灣機械公司高雄工場，隨著民國八十年代（1990s）臺灣機械公司民營化，廠區已閒置。

第二項 振興里

一、里名由來

振興里位於本區西北端，北以廟前路為界與旗下、永安里相連，東臨高雄港（第一港口），南接慈愛里。地勢是西南高東北低，稍有傾斜現象。里面積 0.1901 平方公里，民國一一〇年（2021）十二月，共 17 鄰，1,704 人。

日治時代（1895-1945）本屬旗後街，後來分屬旗後町五丁目、平和町一丁目。民國卅五年（1946）設置「振興里」，民國七十一年（1982）將原有「華樂里」及「自覺里」（廟前路以南部分）併入本里，迄今未調整里界。

里名源於期許繁榮的吉言佳字，本里為旗津區的行政、金融、商業及交通中心，日治時代有渡船頭、市場、郵局，相當熱鬧。轄內多各類機關設施，如臺電旗津服務所、二信旗津分社、旗津郵局、旗津公有市場、區漁會旗后辦事處、旗津輪渡站，對外交通有二，鼓山輪渡航線和經由過港隧道往返市區。

二、地名釋義

(一) 旗后 (旗後)

詳見第一項旗下里的「旗后 (旗後)」項。

(二) 渡船頭 (Tōo-tsûn-thâu) (22°36'50.8"N, 120°16'10.6"E)

地標名，指旗津輪渡站，位於港區西北側，為旗津的門戶，也是旗津的地標，清代以來為和哨船頭對渡所在。渡輪是旗津對外的主要交通工具，也是旗津與高雄唯一的聯絡方式。民國八十九年(2000)元月十三日完成旗津輪渡站。

(三) 海產街 (Hái-sán-ke) (22°36'48.5"N, 120°16'07.2"E)

地標名，天后宮西南側的廟前路 1 號至 75 號一帶，因街上多海產店，故名之。

(四) 大關 (打球地) (Tuā-kuân)

指大關路南端，現今「關」的閩南語發音和「懸 (kuân)」同，即「高」之意，日治時代稱為大官路(曾玉昆，1992)，發音不詳。地名原由可能是因該處為旗後沙洲高處，和渡船頭、市場相比，地勢高，「大關」意思同於「大高」。另一由來，可能與因為該處是日治時代的築港出張所(戰後為港務局接收)的官舍所在地有關。宿舍附近的高地原本曾經是網球場，附近居民以「打球地」稱呼，該地已經建國宅。

三、其他

(一) 旗後市場 (旗津市場)

址在中洲三路，接近大關路處。原以清代的市集做為市場管理的所在，明治廿九年(1896)進行市場改築，規定商販營業納租。⁷旗津市場上午開市，附近街道商店林立、攤販雲集，直到現在都是旗後街居民採買民生用品的市場。

(二) 旗后漁港

屬第二類漁港，民國四十一年(1952)建港供小型漁船停泊使用。目前供 20 噸級以下沿近海漁船停泊，其中較小型動力舢舨或 5 噸以下漁船停泊於港區最內側，5 噸~20 噸漁船則停泊於最外側。目前本港泊地及碼頭水深皆較淺，因緊臨社區及高雄港第一港口的主航道，水域、碼頭及腹地均無法擴充。

(三) 高雄築港出張所平和町官舍群舊址

址在廟前路 42 巷南邊的港務局日式舊宿舍，明治四十一年(1908)打狗

⁷ 「旗后市場改築二付告示」(1896-04-01)，〈明治二十八年至明治二十九年臺南縣公文類纂永久保存第十四卷內務門殖產部〉，《臺灣總督府檔案·舊縣公文類纂》，國史館臺灣文獻館，典藏號：00009677026。

築港工程進行後，旗後區也有填築工程。大正十三年（1924）設高雄出張所⁸，築港出張所位在旗後聚落東南側，相對於港邊的旗后聚落，出張所的建築應特別顯眼。出張所戰後為港務局接收。

第三項 永安里

一、里名由來

本里位於本區西北端，北以通山路為界與旗下里毗鄰，東以廟前路為界與振興里相鄰，南臨臺灣海峽，西隔旗後山。里面積有 0.1439 平方公里，民國一一〇年（2021）十二月，共 15 鄰，1,177 人。

本里日治時代屬於旗後町的一~四丁目南半部，民國卅五年（1946）元月一日設置。民國四十二年（1953）合併「吉祥里」，於民國七十一年（1982）合併「三民里」及「自覺里」的 4、5、6、7 鄰。迄今未調整里界。

里名源於期許未來平安的吉言佳字，里內有海產街、旗後山的星空隧道、旗津海水浴場，向為遊客到旗津一遊的路徑和觀光景點。

二、地名釋義

（一）旗后（旗後）

詳見第一項旗下里的「旗后（旗後）」項。

（二）海產街

詳見第二項振興里的「海產街」項。

三、其他

（一）旗山夕照

指打狗八景之一，因為在海灘上可見旗後山西北側的夕陽，故稱「旗山夕照」。

（二）撒拉森頭

址在旗後山南端，詳見第一項旗下里的「撒拉森頭」項。

（三）基督教長老教會旗後教會

址在廟前路 13 號。清代同治四年（1865）初設地點位在旗後山腰（高雄燈塔下的臺灣機械公司修理工場旗津修船塢處）是臺灣基督長老教會第一間的

⁸ 「臺灣總督府交通局出張所設置」（1924-12-25），〈大正 13 年 12 月臺灣總督府報第 3412 期〉，《臺灣總督府(官)報》，國史館臺灣文獻館，典藏號：0071023412e064。

禮拜堂，名叫「打狗禮拜堂」。教會源於原英國長老教會海外宣道會差派宣教師馬雅各醫生，來臺灣宣教，先是從打狗登陸，轉往臺灣府城看西街（臺南市）租厝行醫傳道，因被暴徒包圍投石逼害。再轉回打狗，先是在通山街朝日鐵工廠處租一間店面傳道醫病，隔年六月在旗後山腰買地開醫館，建築聖殿（臺灣基督長老教會官網）。醫館即打狗醫館，聖殿當時應是由馬雅各醫生向旗津街民呂魁簽訂永久租借厝地的契約，收足永遠租銀 550 元 68 平，即可永不納租（臺灣私法物權編，1963）。

臺灣基督長老教會第一次的聖禮典是同治六年（1866）由宣教師為霖牧師主持禮拜，並為陳齊、陳清和、高長、陳圍 4 人施洗。教士會於大正五年（1915）決議廢掉打狗醫館賣地，以彌補臺南新樓醫館的新工程，堂會周瑞長老以日幣貳仟元分五年付款給教士會，昭和十年（1935）巴克禮牧師於現址破土興建新聖殿（臺灣基督長老教會官網）。

（四）旗津海水浴場

位於旗津區廟前路路底，接近旗後山，為海岸公園的北端。日治時代中期（1930s）設有海水浴場，為高雄市民重要的親海地點，也是外地人到旗津一遊的常到戲水區。

（五）旗津醫院

址在旗港路 33 號。民國一〇二年（2013）四月高雄市政府開始計畫旗津醫院的設立，當年十二月確定由高醫團隊經營。翌年（2014）十月正式開幕。

（六）中信造船集團順榮廠區

位於本里東北角的造船廠，該地為日治末期填海形成的新生地，與實踐里的新填海埔地，圍出高雄港第六船渠。戰後成為順榮造船廠，後來被併入中信造船集團。

第四項 慈愛里

一、里名由來

慈愛里位於本區東北端，南鄰復興里，東瀕高雄港（第一港口），西臨中華里，北接振興里。而本里地勢是西南高東北低，稍有傾斜現象。本里面積有 0.1520 平方公里，民國一一〇年（2021）十二月，共 22 鄰，2,552 人。

本里清代屬於旗後街，日治時代中期屬於平和町第二、三、四丁目。民國卅五年（1946）元月一日設置「慈愛里」，民國四十二年（1953）六月一日因里行政區域調整，將原有「安住里」併入本里，即今之 7 至 12 鄰，民國七十

一年(1982)四月十五日再將「安樂里」併入本里，即今 13 至 22 鄰地區。至今未再調整。

里名由來是源於吉言佳字，本里居民大部分來自澎湖，尤其廟仔頂(安住巷)一帶，大部分是澎湖移民及其後裔。本里是旗津區的行政機關分布地，位屬舊市街外圍的沙堤、墳墓地，日治時代經市區改正後，才形成街廓，興建住宅後以容納移入的人口。本里有旗津區公所、高雄市立圖書館旗津分館、體育館、旗津國民小學，高雄船舶修造廠、觀光市場，並有多座寺廟、神壇。

二、地名釋義

(一) 平和町 (22°36'31.8"N, 120°16'14.8"E)

町名，指旗後街區南半部，今旗津區中段舊海專(今國立高雄科技大學旗津校區)一帶，為日治時代的町名，可能與町內有明治四〇年(1907)由婦人會募款新建完成的細民住宅，名為平和家屋有關，因此名為平和町。

(二) 平和家屋(平和部落、平和街) (22°36'34.5"N, 120°16'12.6"E)

聚落名，位於本里中洲三路 687 巷以南，安樂巷以東的街廓，明治四〇年(1907)旗津地區外地移入的勞動人口漸增，街上的屋舍不足，所以由愛國婦人會募款興建細民住宅，住宅建好之後，不以細民住宅或貧民住宅命名，而是參酌後藤長官的太太一和子夫人之名，取名「平和家屋」、「平和部落」，共有 240 戶本島人，內地人 16 戶。⁹附近的新成街道，被命為平和街。

(三) 廟仔頂 (Biō-á-tíng) (22°36'36.2"N, 120°16'12.4"E)

地標名，約在中洲三路 687 巷內(安樂巷)一帶，因位於同安宮上方而得名。

(四) 下尾小高 (É-bué-sió-kuân) (22°36'34.3"N, 120°16'13.6"E)

方位名，位於旗後街尾端，東南延伸到街外，地名應是相對「大高(大關)」而來，該地附近原本是沙丘高處，作為墳地，可能因為地勢略低於築港出張所，故稱小高。該處後來被用來建貧民家屋，此地名已經不使用了(臺灣日日新報，1906)。

三、其他

(一) 旗津國民小學

址在中洲三路 623 號。明治三〇年(1897)創校，初名打狗國語傳習所，

⁹ 〈打狗細民家屋落成期〉《臺灣日日新報》，1907，3.8，第二版。〈打狗細民家屋〉《臺灣日日新報》，1907.9.16，第六版。

教室位於臨水宮夫人廟（今臺機修船廠址，原基督教長老會醫院南邊），明治卅一年（1898）十月改制為打狗公學校。大正三年（1914）遷校於現址，大正九年（1920）改稱高雄第一公學校；大正十年（1921）設立中洲分校；大正十一年（1922）改稱高雄第一公學校（俗稱一公），並附設商業補習學校及幼稚園；昭和十四年（1939）中洲分校獨立設校；昭和十六年（1941）改制為旗津國民學校。戰後，民國卅四年（1945）十月，校名改為高雄市第一國民學校，翌年（1946）再改為旗津國民學校；民國五十七年（1968）八月，實施九年國民義務教育，改制為旗津國民小學（國家文化資產網）。

（二）同安宮

址在中洲三路 677 巷 12 弄，主祀五府千歲之朱府千歲，民國五十年代（1960s），由地方人士簡福先等人從屏東縣東港鎮請神明祭拜，民國六十七年（1978）在此購地建廟。

（三）萬應公祠

址在安住巷 62 號。萬應公廟為大汕頭朝龍宮管轄，源於昭和十五年（1940）當地居民組合烏魚船隊和保正孫建、船首蔡發起每月初二及十六日，於大汕國民小學旁海岸祭拜好兄弟。昭和十八年（1943）建小廟，民國卅五年（1946）改建咕啞石廟宇，民國五十一年（1962）海浪侵襲廟宇，改建於現址。民國九十一年（2002）配合大汕國民小學校舍改建廟宇遷移與校園圍牆一同重修為現今樣（文化資源地理資訊網，臺灣寺廟）。

（六）第六船渠

位於旗后漁港東側，原為日治末期新填的碼頭，戰後在市立圖書館旗津分館北側填出旗后漁港，此處岸邊左右兩側碼頭夾峙，此處被編為高雄港第六船渠。

第五項 實踐里

一、里名由來

實踐里位於本區東北端，里界範圍東南與北汕里海軍小艇隊為鄰、西北以高雄科技大學旗津校區、中洲三路和慈愛里為界，西隔中洲三路與復興里相鄰、西北則臨第六船渠、高雄港和第七船渠。本里面積計有 0.1553 平方公里，截至民國一一〇年（2021）十二月，共 13 鄰，1,510 人。

清代屬旗后莊和烏松莊交界地帶，日治時代（1895-1945）屬平和町五丁目、烏松庄北半部的海邊，戰後設復興里。民國四〇年（1951）由復興里一部份及海軍第四造船廠眷舍合併，命名為「實踐里」，民國八十五年（1996）里

內的定海、長風、浦口、長塗 4 眷村陸續遷移至左營，里內眷村減少。

里名屬愛國意識形態而命名，因實踐新村而得名。原在內海第七船渠的港邊有漁民居住、鹽坵，後來海軍要利用該處，於是該地的居民被遷走。該里為軍眷、漁民及後來遷入的大陳義胞組合而成。本里主要是沿著中洲三路逐漸發展，為市場及店家聚集處，海軍第四造船廠設立後，帶給本區區民許多業機會。本里轄內原有高雄水產學校，幾度改制，目前為國立高雄科技大學旗津校區。

二、地名釋義

(一) 沙仔地 (Sua-á-tē) (22°36'20.4"N, 120°16'34.1"E)

指本里東邊的軍港、船廠和眷村一帶，因為是填海的新生地，為沙埔地，故得名。昭和十六年（1941）因萬丹港興建軍港，沿岸的聚落必須遷村，位在港口北邊的下蚵寮聚落祖籍蒲陽的蔡姓五房頭居民，分別遷到旗津的上赤竹、大汕頭、沙仔地聚居，以繼續從事漁業。後來民國六十四年（1975）配合海軍擴建，沙仔地的居民遷到旗津三路旁的龍海社區（沙仔地福壽宮廟碑）。

(二) 大陳新村 (22°36'19.4"N, 120°16'34.1"E)

聚落名，位於中洲三路 374 巷一帶。民國四十四年（1955）大陳義胞來臺定居於實踐新村，因而得名，多數居民從事漁工、船工、碼頭工等工作。

三、其他

(一) 高雄科技大學旗津校區（高雄海專、高雄海洋學院）

址在中洲三路 482 號。民國卅五年（1946）八月創校，初名基隆水產高雄分校，民國卅七年（1948）十月奉准獨設校，後來改為高雄海事專科學校，民國八十六年（1997）七月改制升格為國立高雄海洋技術學院，民國九十三年（2004）再改制為科技大學，民國一〇七年（2018）與高雄第一科技大學、高雄應用科技大學，合併為高雄科技大學。

(二) 海軍第四造船廠

位在本里東北側，民國卅七年（1948）設廠，船廠建在新填海埔地，海埔地向高雄港突出伸展。造船廠提供本里甚多的就業機會。

(三) 蔣公報恩觀

址在中洲三路 374 巷 63 弄 40 號，本里大陳義胞所興建，民國六十四年（1975），因當時總統蔣中正逝世，村民自捐木板在防空洞附近，搭建奉祀蔣中正的小祠，以示感恩。後來改建樓房，樓上奉祀三官大帝（臺灣生命記憶網站）。

(四) 旗津社會開創基地

位於實踐里的東南側，原是廢棄的海軍技工宿舍，後由中山大學社會系代為管理，由該學系重新整修、規劃。基地面積約 1,000 坪，包含 8 棟房舍，基地的空間，建立多功能教室、行政管理中心、舢舨文化保存中心、代間傳承中心、多元文化保存中心、旗津灶咖等，讓課程與空間能夠緊密鑲嵌，以營造「資源共享」、「跨界共學」及「混齡共創」的共好環境（中山大學網站）。

第六項 中華里

一、里名由來

中華里位於本區西南方，西臨臺灣海峽，北與慈愛里相鄰，東南與復興里相接。本里面積 0.0950 平方公里，民國一一〇年（2021）十二月，共 14 鄰，1,688 人。

本里屬於旗後街和烏松庄，日治中期屬於平和町，戰後，劃屬復興里，民國七十九年（1990）二月一日析分出「中華里」，迄今未調整里界。

里名源於愛國意識型態，且因毗鄰復興里，故有「復興中華」之意。本里原屬其後街外圍的墳墓、沙丘、海埔地，後來編為都市計畫為 26 號公園預定地，民國六十年代（1970s）為了安置海軍第四造船廠擴廠及實踐里「沙仔地」居民與其他公共工程抵觸戶，將公園預定地變更為住宅用地，同時由市府國宅處規劃興建「復興一期」及「龍海」國民住宅配售安置。居民大部分以捕魚、船舶修造為業，以延續漁業生產方式，里內「福壽宮」是信仰中心。本里西方有「旗津海岸公園」，為遊客常到的風景區。

二、地名釋義

(一) 沙仔地

詳見第五項實踐里的「沙仔地」項。

三、其他

(一) 福壽宮

址在旗津三路 954 巷 11 號之 1。本廟源自萬丹港北邊的下蚵子寮庄（今屬楠梓區）庄廟，該庄居民原本是奉祀九龍三公，清末神像遺失，後來因緣際會庄中漁民捕魚時撈獲一木頭，獲得神蹟指示為池府千歲，因此建草屋奉祀。後因萬丹港興建軍港導致居民遷到旗津多處，蔡姓庄民將保存的神像，再繼續於旗津奉祀，但因無地建廟，遂將王爺暫時奉祀在爐主家。戰後再到南鯤鯓分

靈求得其他神明香火，民國五十三年（1964）建磚屋，後因沙仔地住屋需拆遷，居民於搬到龍海新村之後，再新建廟宇。民國八十五年（1996）完成安坐大典（沙仔地福壽宮廟碑）。

（二）旗津海岸公園

位於旗津海水浴場以南、中洲汙水處理場以北、旗津路以西之處。海岸公園設計以海岸景觀為主體，並設置步道貫穿而過，以海水浴場、觀海景觀步道、自行車道和自然生態區四種設計為主。

第七項 復興里

一、里名由來

本里位於本區中間地帶，地形狹長並呈斜坡狀；北連慈愛里，南鄰北汕里，東以中洲三路為界與實踐里相鄰，西臨中華里。里面積共 0.0430 平方公里，民國一一〇年（2021）十二月，共 25 鄰，3,268 人。

本里清代屬旗後街和烏松庄，日治中期屬平和町，民國卅五年（1946）元月一日設置「復興里」。民國四十二年（1953）六月一日因里行政區域調整時，將本里部分劃出為「實踐里」。里名源於愛國意識型態，戰後大多還是低矮房舍，鄰近臺灣海峽的海灘，民國七十年代（1980s）出現國宅，低矮房舍大多改建。

二、其他

（一）旗津海岸公園遊客中心

址在旗津三路 990 號。民國七十三年（1974）興建，內有貝殼館等設施。

第八項 北汕里

一、里名由來

本里轄區範圍位於本區中間地帶，地形狹長；東瀕高雄港、西臨臺灣海峽、北鄰實踐里、南連南汕里。本里面積 0.1520 平方公里，民國一一〇年（2021）十二月，共 17 鄰，2,985 人。

清代屬烏松庄，日治時代屬綠町，民國卅五年（1946）元月一日設置北汕里，民國四十二年（1953）六月一日將南汕里併入。民國六十四年（1975）七月一日，因人口數增加，再析分出南汕里，迄今未調整里界。

里名源於大汕頭，位於大汕頭的北邊而得名。本里內原聚落為頂烏松，規

模不大，其他多為沙洲、墳地，濱高雄港內海一帶，早期是魚塭、牡蠣、蛤蜊養殖場。民國六〇年（1971），因海軍第四造船廠擴廠計畫，將原在本區實踐里（沙仔地）造船廠遷移在此地帶，形成造船廠林立景觀。因公墓公園化政策，原有空軍高砲營房已廢除，目前里內有海軍小艇隊、海岸巡防署第五總隊及第五海巡隊。中洲三路 108 巷及中洲三路 1 號一帶為安置抵觸關建旗津海水浴場公共工程的國民住宅。里內還有很多低矮房舍。

二、地名釋義

（一）頂烏松（Tíng-oo-tshîng）（22°36′05.6″N, 120°16′38.2″E）

聚落名，舊聚落已不明顯，地名源於此地曾有老榕樹，經鹽分侵蝕，表皮呈烏化而得名。從日治初期的臺灣堡圖標記來看，頂烏松的聚落規模甚小，梁、曾 2 姓是在此地開墾最早的人家。戰後不少居民移入，主要由嘉義東石、澎湖移民，海軍退伍的榮民等構成。

（二）海豚灣（22°36′04.9″N, 120°16′48.8″E）

地標名，位於第八船渠，今海軍小艇隊。根據傳說，是以前海豚拜媽祖的神話，每年媽祖誕辰之日，就會有一對白色海豚出現海面，遨遊至媽祖廟向天上聖母三叩其首，後遂即返回，消失在海豚灣中，漁民每跟至此，總找不出其蹤跡，當地居民稱之為海豚灣（高雄市里政資訊網）。

三、其他

（一）大願院

址在中洲三路 3 號。主祀奉地藏菩薩，是本區信眾敬仰菩薩之一。民國四十九年（1960）新建廟宇，民國九十五年（2006）修建。

第九項 南汕里

一、里名由來

南汕里位於本區中間地帶，北接北汕里，南鄰上竹里，西臨臺灣海峽，東瀕高雄港。里面積有 0.2032 平方公里，民國一一〇年（2021）十二月，共 13 鄰，2,200 人。

清代屬大竹里的頂烏松、下烏松、大汕頭，日治時代（1895-1945）屬烏松庄，後來為綠町的一部分，屬於中洲區會管轄；戰後初期，將中洲區會改稱為第二區公所，後來與第一區公所合併，改稱旗津區公所。民國卅五年（1946）設置南汕里，民國四十二年（1953）六月一日將「北汕里」併入本里；民國六

十四年（1975）七月一日又因人口日增，再從南汕里析分出「北汕里」，以迄於今。

里名源於大汕頭，本里屬大汕頭聚落的南邊，故稱南汕里。本里早期分為頂頭（即今第一鄰）和下頭（頂寮、下寮），孫氏多居頂寮，蔡氏多居於下寮；吳姓來自鳳鼻頭中坑門，王姓來自港口。

本里原為漁村形態，大汕頭居民均靠捕魚為生，日治時代（1895-1945）本轄內有東洋株式會社（即今大汕國民小學）、高雄水產加工會社（即今李文豹現址）、協隆興公司（即今新昇發造船公司）及日本人永井文治（中洲區區長）經營食堂。戰後東北側內海建闢為儲木池，民國七十九年（1990）第一貯木池第六、七區開始改建為「旗津漁港」，民國八十八年（1999）七月四日啟用。里內有旗津國民中學、大汕國民小學、海星托兒所、中區汙水處理廠。由於本里瀕臨高雄港一帶，為港埠用地，有多家造船公司。

二、地名釋義

（一）大汕頭（Tuā-suànn-thâu）（22°35′30.7″N, 120°17′09.4″E）

聚落名，位南汕里大汕國小南邊的中洲二路兩側，地名應源於沙洲向外突出，形成大沙嘴，《鳳山縣採訪冊》稱為「大線頭」（盧德嘉，1960：2），臺灣堡圖以「大汕頭」標記（中研院地理資訊中心）。線與汕是臺灣地名混合使用之慣用語，係指濱外沙洲。大汕頭說法有二，一說是紅毛港往北的行旅盡頭，二說是此處的沙洲向東突出，曾與前鎮河口的沙洲連接，此處是沙洲島的盡頭，故稱為大線頭（曾玉昆：1987）。大汕頭的大姓宗族—孫姓，其祖籍為泉州晉江塔頭村塔江（旗津朝龍宮廟碑），或許可能與原鄉地名有關。

（二）頂頭（Tíng-thâu）（22°35′42.3″N, 120°16′56.4″E）

聚落名，位於大汕頭聚落內的上方而得名。本里第1鄰一帶的居民以孫氏居多，其祖先來自福建廈門，分佈於頂寮，建有祖厝，規模甚大。

（三）下頭（頂寮、下寮）（É-thâu）（22°35′24.2″N, 120°17′12.7″E）

聚落名，位於大汕頭聚落內的南邊而得名。下頭有多姓，蔡姓於日治時代來自援中港下蚵仔寮，建有祖厝，另有吳姓來自鳳鼻頭中坑門，王姓來自港口。

（四）綠町（22°35′24.7″N, 120°17′10.3″E）

行政區名，今旗津區烏松一帶，因烏松的雅化而得名。

三、其他

(一) 朝龍宮

址在旗津二路 115 號，主祀天上聖母。大正十三年（1924）建造草廟奉祀天上聖母和保生大帝（大道公），大道公原為孫家所奉。昭和二年（1927）建石頭廟，為庄廟。民國五十二年（1963）重建，現廟貌為民國九十五年（2006）重建，共有 4 樓（朝龍宮廟碑）。

(二) 旗津國民中學

址在中洲二路 207 號。民國五十三年（1964）創校，初名市立第十初級中學，暫借旗津國民學校上課，數年後遷至現址；民國五十七年（1968）八月，實施九年國民義務教育，改制為旗津國民中學（旗津國中網頁）。

(三) 大汕國民小學

址在中洲二路 203 號。原為日產會社用地，民國四十三年（1954）八月創校，初名中洲國民學校大汕分校；民國四十五年（1956）八月獨立設校，名大汕國民學校；民國五十七年（1968）八月，實施九年國民義務教育，改制為大汕國民小學。

(四) 大汕頭漁港

位於本里東側，濱高雄港內海，對岸為前鎮科技產業園區，與新高造船廠、中興漁港相鄰，民國九十五年（2006）併入旗津漁港管理。民國六十八年（1979）高雄市維修整建。由於漁船日趨大型化，現有的碼頭水深不足使用，乃於「第二期臺灣地區漁港建設方案」改建舊有碼頭。目前大汕頭漁港可供 20 噸級以下漁船停靠，以沿近海作業漁船為主，魚貨主要運至中洲魚市場拍賣。

(五) 中興漁港

位於本里東北側，濱高雄港內海，對岸為前鎮科技產業園區，與大汕頭漁港相鄰，民國八十八年（1999）併入旗津漁港管理。港區原為高雄港務局第一貯木池第八區水域，為解決中興商港區遷村漁船停泊之問題，乃由港務局撥供高雄市政府，於民國七十三年（1984）至民國七十六年（1987）興建使用。目前可供 200 噸級以下漁船停靠，以原泊於中興商港內的漁船為主，亦有部份遠洋漁船停泊於本港。

(六) 貯木池漁港

位於本里東側，濱高雄港內海，對岸為前鎮科技產業園區，現已併入旗津漁港管理。港區原為高雄港務局第一貯木池第六、七區，近年來由於高雄港原木進口量日益減少，本區並無原木貯放，改而停放因走私而遭查扣的漁船。由於高雄市沿近海漁港碼頭長度及水域面積嚴重不足，乃於「第二期臺灣地區漁

港建設方案」第二階段編列預算實行擴建，並規劃魚市場、汙水處理設施、停車場、整備場及製冰廠等設施。預計作為高雄市近海漁業發展中心。

(七) 勞動女性紀念公園（二十五淑女墓）

位於本里的北端，中洲二路和旗津三路之間，民國六十二年（1973）發生的船難事件，當年一艘由旗津中洲開往前鎮的渡輪，因超載加上機械失靈而翻覆，造成 25 名任職於高雄加工出口區的女性不幸罹難，其未婚的罹難身分被合葬於旗津，稱為「二十五淑女公墓」。由於原公墓未提及職業身分，且未提及通勤安全的職災事實，民國九十七年（2008）高雄市政府正式把二十五淑女墓更名為「勞動女性紀念公園」，將這 25 位年輕女性定位為「六十年代為臺灣經濟建設奮鬥的工殤少女英雄」，以標示兩性平權與勞動安全的議題。國家文化總會於民國九十五年（2006）將這裡標記為臺灣女性文化地標之一。

第十項 上竹里

一、里名由來

上竹里位於本區東南端，地形狹長，里界範圍東瀕高雄港，西臨臺灣海峽，北以南汕巷接南汕里，南以中洲國民小學、紫竹寺的南界，與中洲里為鄰。本里面積 0.1834 平方公里，至民國一一〇年（2021）十二月，共 22 鄰，3,118 人。

清代屬大竹里赤竹莊，日治初期為中洲庄下的頂赤竹，下赤竹，戰後，民國卅五年（1946）元月一日原本設「下竹里」，民國卅八年（1949）七月五日改為「上竹里」，以迄於今。

里名源於赤竹庄，原設下竹里，因為居民忌諱「下」字，將村中的不景氣歸咎為下的不吉祥，故改名上竹里¹⁰。本里是由「頂赤竹」和「下赤竹」2 個聚落與中興二期國宅（俗稱三百戶）3 個聚落組成。里內有中信、慶富、新光、豐寶、三陽等各大造船廠林立，面對高雄港的海岸，為遊艇碼頭區，本地有遊艇王國之稱。西側海邊有六號公園、踩風大道為里民休憩、運動之場所

二、地名釋義

(一) 頂赤竹（上赤竹）（Tíng-tshiah-tik）（22°34'54.0"N, 120°17'32.3"E）

聚落名，位於上竹巷兩側，地名由來有二，據聞因此地的竹林，其綻放時

¹⁰ 「據轉該市旗津區公所呈請更改該區下竹里為上竹里乙案電復知照由」（1949-06-24），〈各縣市區鄉鎮村里各稱更改（0038/117.2/2/1）〉，《臺灣省級機關》，國史館臺灣文獻館（原件：國家發展委員會檔案管理局），典藏號：0041172007416007。

開出紅花，另一說，因為長枝竹，竹皮呈赭紅色，故稱為赤竹，聚落沿海岸成線形發展，又散落南北，位在北邊的聚落，被稱為頂赤竹。居民以陳、孫為多。

(二) 下赤竹 (É-tshiah-tik) (22°34'48.9"N, 120°17'32.8"E)

聚落名，位在頂赤竹之南，因而得名。居民以陳姓為多。

(三) 三百戶 (22°34'41.1"N, 120°17'37.1"E)

聚落名，因安置中興商港區的拆遷戶而建的中興商港二期國宅，因戶數多達 300 戶，因而得名。該地原為沙丘西側臨海處，以填海的新生地作為國宅用地，由 11 排東西南北向的透天房舍，中有一西北東南的巷道，貫穿各橫列。居民多由原來同屬中洲的安順里居民遷入。

三、其他

(一) 中洲廣濟宮

址在旗津二路 255 號。清乾隆二年 (1737) 創建，自旗後天后宮分靈，主祀媽祖、觀音、佛祖，是中洲地區民眾的信仰中心。民國五十八年 (1969) 為打通第二港口，及民國七〇年 (1981) 為擴建高雄港中興港區，高雄港務局分配廟地給中興商港區內原有的 6 座廟宇，原意希望 6 座廟宇能合併一起，但最後只有廣濟宮、進興宮、閻羅殿等 3 座廟宇願意合併。現今廟宇有二層樓，廟碑立於 1 樓。

(二) 天鳳宮

位於上竹巷，主祀吳府三千歲 (俗稱三王)，開基三王神像為孫家先祖於清乾隆年由中國福建泉州府晉江縣潘徑鄉十都遷臺時所請。原本初奉於陳家園地草寮，其後三遷於現址。原廟稱為天德壇，後來更名為天鳳宮，於民國六十四年 (1975) 著手重建工作，民國七十三年 (1984) 完工。

(三) 中洲國民小學

址在旗津二路 275 號。大正十年 (1921) 創校，初名高雄第一公學校中洲分校；昭和十四年 (1939) 獨立設校，名中洲公學校；昭和十六年 (1941) 改制為中洲國民學校。戰後，民國卅四年 (1945) 十月，校名改為高雄市第十二國民學校，民國卅六年 (1947) 再改為中洲國民學校；民國四十年代 (1950s)，陸續設立中和分校、大汕分校；民國五十七年 (1968) 八月，實施九年國民義務教育，改制為中洲國民小學。

(四) 上竹里漁港

位於本里東側，濱高雄港內海，對岸為前鎮河出海口。高雄港務局在此興建碼頭供漁船停靠，主要以近海漁船及沿岸漁船的停靠為主。目前上竹里漁港

的魚貨大都批發到中洲魚市場販賣。但受限於泊水地域及社區地域狹窄的限制，漁港難以擴大，致使每遇節慶或颱風季節時，場地不夠漁船停靠，而停靠在鄰近的修船廠區。

第十一項 中洲里

一、里名由來

中洲里位於本區東南端，東瀕高雄港，北與上竹里毗鄰，南與安順里相鄰，西以旗津二路為界與中興里相對。本里面積 0.1602 平方公里，民國一一〇年（2021）十二月，共 13 鄰，1,964 人。

清朝時代，中洲里隸屬鳳山縣大竹橋莊；日治初期，中洲庄屬臺南廳打狗支廳打狗區，大正九年（1920）改隸屬高雄州高雄郡高雄街，昭和十五年（1940），中洲屬高雄州高雄市中洲；民國卅四年（1945）戰後初期，設中洲區，不久則與合併旗后區。民國卅五年（1946）元月一日設置「衙門里」，民國卅九年（1950）四月廿四日改為「中洲里」。民國四十二年（1953）六月一日，將「永興里」併入本里，迄今未調整里界。

本里里名源於中洲聚落，本里原名為「衙門」，因日治時代（1895-1945）的行政機構都設置於本里轄內而得名。後來因里名偏老式稱呼，被視為不雅而改名¹¹。

由於本里瀕臨高雄港，靠近港灣一帶，列為港埠用地，使本里發展受到阻礙。居民大都數以捕魚為生，是本區最典型的漁村。本里為旗津島上的另一個中地，設施機構甚多，如中洲區會、派出所、保甲會館等。本里內設置機關有中洲派出所、高雄區漁會中洲辦事處、信用部中洲分部、中洲輪渡站、港警所中洲機動所，大正十四年（1925）以中洲漁民為主要會員，成立中洲漁業組合，勢力甚大。本里居民以郭氏居多，次為莊氏、葉氏，目前旗津二路附近有莊、葉氏的宗祠。

二、地名釋義

（一）中洲（Tiong-tsiu）（22°34'23.3"N, 120°18'01.6"E）

聚落名。指今旗津區中洲里、安順、中興里一帶。旗津為一沙洲島，可能是因位於全島的中段，故稱為中洲。清代，中洲設有社學一處，為旗津南段的

¹¹ 「據請將該市旗津區衙門等里改稱中洲、中興、中和里一案核復知照由」（1950-04-07），〈各縣市區鄉鎮村里名稱更改（0039/117.2/2/1）〉，《臺灣省級機關》，國史館臺灣文獻館（原件：國家發展委員會檔案管理局），典藏號：0041172012030004。

重要聚落。

三、其他

(一) 清音宮

址在中洲二路中洲巷 38 號。主祀西秦王爺。清光緒年間 (1875-1895) 由莊家先祖奉迎至臺灣，初奉於私宅，設壇「清音壇」。民國五十七年 (1968) 遷移現址建廟，改名為「清音宮」，民國七十一年 (1982) 重修。

(二) 勸善社至德堂

址在中洲二路中洲巷 52 號，主祀關聖帝君。民國五十七年 (1968) 建廟，民國五十八年 (1969) 落成，民國七十七年 (1988) 重修。

(三) 中洲漁港

位於本里東北角，濱高雄港內海，上竹里漁港的南方，屬於第二類漁港。民國六十八年 (1979) 由高雄市政府投資修建，以停泊沿近海作業漁船為主，並有魚市場、高雄區漁會中洲辦事處、漁民活動中心、晒網場及加油站等設施。魚市場主要為旗津地區 20 噸以下近沿海漁船魚貨之拍賣場所。由於中洲地區漁船多達八百餘艘，中洲漁港船舶停靠之場地有限，有些漁船另靠泊於中興、大汕頭、上竹里等漁港，水域受限，漁港難有擴展空間。

第十二項 安順里

一、里名由來

本里位於本區東南端，東瀕高雄港，西以旗津二路為界與中興里相對，北鄰中洲里，南接中興商港區 (第四貨櫃儲運中心)。本里面積有 0.0920 平方公里，民國一一〇年 (2021) 十二月，共 9 鄰，956 人。

清代屬鳳山縣大竹里，日治時代 (1895-1945) 屬中洲庄，民國卅五年 (1946) 元月一日設置「安順里」，民國四十二年 (1953) 六月一日將「渡船里」併入本里，由於村舍靠近內海，政府興建中興商港時，安順里南半部被遷到「三百戶」國宅安置。

里名源於吉言佳字，其里域屬中洲庄的中央，里內房舍密集，臨內海岸邊有數家造船廠。

二、地名釋義

(一) 中洲

詳見第十一項中洲里的「中洲」項。

第十三項 中興里

一、里名由來

中興里位於本區東南端，東以旗津二路為界與中洲、安順里毗鄰，南臨第二港口，西瀕臺灣海峽，北接廣濟宮。本里面積 0.9439 平方公里，是本區最大，民國一一〇年（2021）十二月，共 18 鄰，2,810 人。

日治時代屬七柱、崩隙，民國卅五年（1946）元月一日七柱設置「草柱里」，崩隙設中和里，民國卅九年（1950）「草柱里」改為「中興里」，「崩隙里」改為「中和里」，採中洲的「中」字為字首。民國七十三年（1984）七月一日，因配合政府經建計劃設置「中興商港區第四貨櫃中心」政策，辦理中興、中和及安順里（一部分）遷村，並將「中和里」併入本里。民國八十八年（1999）七月七日將東沙群島列入本里代管範圍，增設 1 鄰。

昭和二〇年（1945）由本里郭啟彰先生和吳振輝先生，從南洋引進 14 尾吳郭魚魚苗飼養，吳郭魚名稱即取自二位的姓氏。

二、地名釋義

（一）中洲

詳見第十一項中洲里的「中洲」項。

（二）七柱（Tshit-thiāu）（22°34'17.0"N, 120°18'08.8"E）

聚落名，位於現今過港隧道上方，清初郭姓七兄弟在此落戶，分成七房而名（高雄市文獻會，1983）。因為第二港口擴建工程，已經遷到中興商港國宅。

（三）土地公（Thóo-tī-kong）（22°33'46.4"N, 120°18'35.3"E）

聚落名，因聚落的庄廟福德祠而得名，聚落約位在 119 號碼頭處，主要是乾隆年間（1736-1795）祖籍福建泉州的郭姓遷臺聚居，遷村後多位在一期國宅最南端。

（四）崩隙（Pang-khiah）（22°33'23.4"N, 120°18'47.9"E）

聚落名，開闢高雄港第二港口後，位於旗津島南端的聚落，大致相當於第四貨櫃中心、116 號碼頭。因為該處土地清代曾受風浪侵蝕，導致海岸後退，形成較高的崩崖，因而得名。昭和二年（1927）曾作堤岸，後來不再崩塌。崩隙的漁民祖籍多為關韶、草埔，多郭、吳二姓（曾玉昆，1992）。

（五）六百戶（22°34'34.1"N, 120°17'42.7"E）

聚落名，位於旗津二路西側，因為安置七柱、崩隙、土地公 3 個聚落的

遷村，而擇地興建的中興商港一期國民住宅。住宅為透天 2 層樓，由北而南分別為七柱、崩隙、土地公，且各有自己的庄廟。

(六) 東沙島 (20°42'N, 116°43'E)

島嶼名，東沙島距離臺灣本島西南方約 240 哩處，位於東沙環礁的西側，是該環礁的最大島嶼，為珊瑚礁堆積而成。狀如馬蹄，呈西北西—東南東走向，東西長 2,800 公尺，寬 865 公尺，陸地面積約 1.74 平方公里，中間潟湖面積 0.64 平方公里。

舊名有氣、氣沙頭、南澳氣、落漈、月牙島、月塘島、大東沙島、珊瑚洲、西澤 (Nishizawa) 島、Prata Island. (蒲拉他士島、蒲冕他士島、碧列他島) Bluegill Island 等 (郭振乾, 1996: 488; 湯熙勇, 2006: 8、13)，最遲在嘉慶廿五年 (1820) 航海家謝清高的《海錄》一書已使用東沙島一詞 (湯熙勇, 2006: 21)。民國廿四年 (1935) 內政部等部會召集的水陸地圖審查委員會，定名為東沙島。民國卅六年 (1947) 十月內政部公布之《南海諸島新舊名稱對照表》，依舊定名為東沙島。東沙一名，據謝清高的解釋，以東沙有如在「海中浮沙」，且因該浮沙位於萬山 (廣州外海林立的群山) 之東，故稱為東沙 (湯熙勇, 2006: 14)。

清朝時代，東沙島已是中國漁民捕魚休憩與整理漁獲等活動的據點，島上並有房舍、廟宇、墓地等建物 (湯熙勇, 2012: 116)。光緒卅三年 (明治四〇年, 1907)，日人西澤吉次來到東沙島著手肥料等事業的經營，先是驅趕福建、廣東漁民離島，後在此島立碑，將此島命名為西澤島 (湯熙勇, 2012: 90)，此事經大清帝國外務部得知後，指示兩廣總督張人駿與西澤交涉，至宣統元年 (明治四十二年, 1909)，大清帝國付款贖回該島，並將該島設為管制區，需要官方許可才可登島 (湯熙勇, 2012: 112-113)。

民國十四年 (1925)，中華民國北京政府海軍部海道測量局開始在東沙島上興築無線電觀象臺，進行氣象觀測，另設有燈塔一座，以確保往來船隻的航行安全，翌年工程完工 (曾世傑, 2016: 136、142)。民國廿六年 (昭和十二年, 1937) 九月，日本夕張號巡洋艦及朝顏號驅逐艦佔領該島，民國廿八年 (昭和十四年, 1939 年) 東沙島劃歸臺灣總督府高雄州高雄市管理，隸屬新南群島區。民國卅四年 (1945) 八月，日本戰敗後，中華民國接收該島，翌年交由海軍管理。民國卅六年 (1947) 劃歸廣東省管轄。民國卅八年 (1949) 改隸屬海南特別行政區。民國七十九年 (1990) 二月由高雄市代管該島行政。民國八十九年 (2000) 二月，行政院海巡署接替海軍陸戰隊任務至今 (馬有成, 2012:

76-77)。

日本佔領該島時，曾設有簡易飛行場。戰後，中華民國利用瀉湖北側沙嘴，擴建為 1,500 公尺跑道的機場，之後民國七十六年(1987)、民國一一一年(2022)再陸續擴建。

(七) 太平島 (10°22'55"N, 114°22'E)

島嶼名，大平島屬於鄭和群礁的一個島嶼，位於該群礁的西北角，是南沙群島中最大的島嶼，陸地面積約 0.51 平方公里。

舊名黃山馬(郭振乾，1996：489)、黃山馬峙、黃山馬礁、長島、Itu Aba Island。民國廿四年(1935)內政部等部會召集的水陸地圖審查委員會，定名為伊都阿巴島。民國卅五年(1946)，中華民國政府派遣海軍太平號、中建號軍艦接收南沙群島，並以太平號艦名作為該島名稱，以資紀念(鄭資約，1981：206)。民國卅六年(1947)十月內政部公布之《南海諸島新舊名稱對照表》，即定名為太平島。

清朝時代，太平島即有海南島漁民前來從事採收海參、龜甲與捕撈漁獲等活動¹²。至民國八年(大正八年，1919)，日人小倉卯之助登陸太平島，即見到島上建有小廟，並有「民國七年」的文字¹³；民國十年(大正十年，1921)，日本拉薩島磷礦株式會社組隊前往南沙群島探察，並向日本外務、海軍兩省請求劃入日本領土，建設棧橋、軌道、神社、倉庫及宿舍等設施，開始在太平島、南雙子島開採磷礦，後受全球經濟不景氣影響，才停止開採(馬有成，2012：80)。民國廿二年(1933)七月，法國軍艦在 Ilot Itu-Aba(即太平島)登陸，同月法國政府宣布佔領該島¹⁴，該事件促使中華民國政府在民國廿四年(1935)由水陸地圖審查委員會將該島定名為伊都阿巴島，並依此宣稱擁有該島主權，但之後日本仍持續有開洋興業會社等企業前來島上從事經濟活動。

民國廿八年(昭和十四年，1939)三月，日本將太平島命為長島，並將太平島所在的南沙群島命名為新南群島，納入臺灣總督府高雄州高雄市管理，與東沙島同隸屬新南群島區。此後，臺灣總督府高雄築港派出所曾派員前來島上建設漁港與起卸設施(馬有成，2012：81)。民國卅三年(昭和十九年，1944)

¹² 湯熙勇主講(2017)，〈南海歷史·開創未來〉，洪培鈞公益講座。參見 <https://www.youtube.com/watch?v=bl5eVlqdKcg&t=1760s>

¹³ 湯熙勇主講(2017)，〈南海歷史·開創未來〉，洪培鈞公益講座。參見 <https://www.youtube.com/watch?v=bl5eVlqdKcg&t=1760s>

¹⁴ 湯熙勇主講(2017)，〈南海歷史·開創未來〉，洪培鈞公益講座。參見 <https://www.youtube.com/watch?v=bl5eVlqdKcg&t=1760s>

日軍在島上建立潛艇基地。

民國卅四年（1945）八月，日本戰敗後，中華民國接收該島。民國卅五年（1946），交由海軍管理，並劃歸廣東省管轄，民國卅八年（1949）改隸屬海南特別行政區。民國卅九年（1950）因國共內戰，太平島因運補不易，由中勝艦撤離島上駐軍，民國四十五年（1946），中華民國海軍重新進駐，恢復南沙守備區¹⁵。民國八十九年（2000）二月，行政院海巡署接替海軍陸戰隊任務至今。民國九十五年（2006）島上興建機場跑道，民國一〇四年（2015）太平島碼頭、燈塔完工啟用。

（八）中洲礁（10°23'N, 114°25'E）

該島屬於鄭和群礁的一個珊瑚礁，位於該群礁西北角，大致在太平島東方 6 公里處，面積 2,000 餘平方公尺。最遲政府於民國九十二年（2003）十月廿日召開南海小組會議時，已提到中洲礁一名¹⁶。

三、其他

（一）過港隧道

位在旗津一路南端，是連接前鎮區與旗津區之間的海底隧道，全長 1670 公尺。民國五十六年（1967）為了興建高雄第二港口，旗津半島的沙頸被切斷，旗津和前鎮之間以渡輪聯絡，因為民國六十四年（1975）旗津東側臨港區要興建第四貨櫃中心，渡輪無法滿足兩岸間的貨運，所以開始研議興建海底隧道，民國七〇年（1981）隧道工程開工，民國七十五年（1986）完工，該隧道是臺灣第一座海底隧道，也是唯一的海底公路隧道。

（二）七柱鳳山寺

原本是七柱聚落的庄廟，現址在旗津二路 257 號，主祀廣澤尊王。原為郭姓來臺始祖渡臺攜來的神明，為私家奉祀，大正年間由信士郭、吳、蕭等姓氏之祖先共同建公廟，稱朝鳳寺。戰後由郭愿、郭強、郭懋、郭釵、郭故等蓋紅瓦，改為鳳山寺。民國七十三年（1984）因為海底隧道及貨櫃碼頭的工程，本寺在現址重建（鳳山寺廟碑）。

（三）崩隙鳳天宮

原建於中洲中和里，址在敦和街 2 巷 68 弄 13 號，主祀王爺。清末始建草壇供奉保生大帝、廣澤尊王，日治時代昭和十一年（1936）由郭典發起重修廟

¹⁵ 湯熙勇主講（2017），〈南海歷史·開創未來〉，洪培鈞公益講座。參見 <https://www.youtube.com/watch?v=bl5eVlqdKcg&t=1760s>

¹⁶ 參見 http://ebooks.lib.ntu.edu.tw/1_file/CGA/3/075.pdf

宇之議，命名為鳳福宮。民國五十三年（1964）重建改稱為「鳳天宮」。郭漏老、郭六賽、郭興產與全體信徒發起裝五府千歲金身以供膜拜。民國七十二年（1983）遷村，遷到現社區南邊建木造廟宇，民國七十四年（1985）遭政府拆除，民國七十五年（1986）經向政府陳情，准撥社區公園 120 坪土地，由郭溪明向高雄港務局承租合約興建宮廟，民國七十七年（1988）興建完成（鳳天宮廟碑）。原本要與被遷村的各聚落一起合建庄廟，但因為協調不成，故自行建廟。

（四）土地公庄福德正神

位於廣澤街和旗津一路交叉口，座西向東，原址位在過港隧道北邊，約當 119 號碼頭所在，因興建過港隧道而遷廟。

（五）東沙島碑

位於東沙島上，民國四十三年（1954），由駐防官兵所立（湯熙勇，2006：62）。

（六）南海屏障碑

位於東沙島上，民國七十八年（1989）六月，由內政部所立，以做為我國主權的象徵（湯熙勇，2006：62）。

（七）東沙島地籍測量紀念碑

位於東沙島上，民國八〇年（1991）二月，由高雄市地政處完成東沙島地籍測量後所立，以做為我國主權的象徵（湯熙勇，2006：62）。

（八）東沙大王廟

位於東沙島上，民國五十五年（1966）建，主祀關聖帝君，陪祀南海女神—媽祖。關聖帝君香火，據聞是民國卅七年（1948）冬，一艘獨木船載運關公聖像漂流至東沙島海邊，被駐軍拾獲，並予以保存，昔日獨木舟即放於廟側（湯熙勇，2006：50）。

（九）東沙遺址

位於東沙島上，屬十八世紀晚期至十九世紀—清朝時代中晚期遺址。民國八十四年（1995），學者陳仲玉在東沙島上的 7 個地點，發現中國古代常民所使用的陶瓷等碎片，並在東沙島上內海中段北段開挖深坑，發現陶瓷碎片，命名為東沙遺址，相關古文物現存中央研究院歷史語言研究所（湯熙勇，2006：83）。

（十）東沙環礁國家公園

東沙環礁國家公園是臺灣第七座國家公園，更是第一座海洋型國家公園，

以獨特的環礁地景、繽紛的珊瑚、海草床生態及珊瑚砂島為特色，經內政部於民國九十六年（2007）一月正式公告劃設，範圍以東沙環礁為核心，向外延伸 12 海浬，面積 353,668 公頃¹⁷。

（十一）太平艦到此碑

位於太平島東部，為民國卅五年（1946）十二月中華民國海軍太平艦官兵所立，正面碑文為「太平艦到此」，左側面刻「南沙群島太平島」。

（十二）南疆鎖鑰碑

位於太平島中部，為民國七十九年（1990）元月內政部長許水德所立，正面碑文為「南疆鎖鑰」，後側面刻「中華民國南沙群島太平島」，另外後側下方另有誌文。

（十三）和平南海國疆永固碑

位於太平島東北部，為民國一〇四年（2015）元月總統馬英九所立，正面碑文為「和平南海國疆永固」，後側則為誌文，主要紀錄太平島碼頭整建紀要，並特別說明「針對南海區域所引發的國際爭端，中華民國一貫主張依據《聯合國憲章》與國際法，秉持「主權在我、擱置爭議、和平互惠、共同開發」的基本原則，與其他國家協商，參與相關對話及合作機制，以和平方式處理爭端，共同維護區域和平；也願意與相關各國協商，擱置爭議，共同開發南海資源。」的相關內容（外交部，2016：1）。

（十四）太平島觀音堂

位於太平島東部，主祀南海觀音菩薩，民國四十八年（1959）初建，民國一〇五年（2016）遷建現址。在觀音堂附近，尚可見清代古墓，與昭和十七年（民國卅一年，1942）日人在高雄州高雄市「新南群島」上活動的紀念碑。

（十五）太平島燈塔

位於太平島南部，民國一〇四年（2015）四月興建，同年十月完工，十二月點燈。民國一〇五年（2016）遷建現址。塔身為鋼筋混凝土結構，塔高 13.7 公尺，光程 10 浬，是全自動無人看守燈塔，交通部航港局每年定期派員巡視及維護¹⁸。

¹⁷ 東沙環礁國家公園網頁。https://www.marine.gov.tw/%E9%81%8A%E6%86%A9%E8%B3%87%E8%A8%8A/%E5%85%A5%E5%9C%92%E9%A0%88%E7%9F%A5/%E6%9D%B1%E6%B2%99%E7%92%B0%E7%A4%81%E5%9C%8B%E5%AE%B6%E5%85%AC%E5%9C%92。

¹⁸ 交通部新聞稿，2015.8.7。https://www.motc.gov.tw/ch/home.jsp?id=14&parentpath=0,2&mcus tomize=multimessages_view.jsp&dataserno=201508070005&aplistdn=ou%3Ddata%2Cou%3D news%2Cou%3Dchinese%2Cou%3Dap_root%2Co%3Dmotc%2Cc%3Dtw&toolsflag=Y&imgf

(70) 臺灣地名辭書卷廿三：高雄市

第四章 鹽埕區

第一節 區名緣起

鹽埕區位於高雄市中心的中南部，東沿愛河與三民區、前金區、苓雅區為界；西以鼓山一、二路旁的臨港線鐵路與鼓山區相接；南界至高雄港第三船渠北側與鼓山區相望，全區面積約 1.4161 平方公里。截至民國一一〇年（2021）十二月底，本區共有 21 里，228 鄰，10,806 戶，人口數 22,912 人，人口密度每平方公里 16,180 人（高雄市政府民政局全球資訊網，2021）。

鹽埕區在清代大部分轄區屬鳳山縣的大竹里，西邊的舊鐵軌和七賢路之間則屬興隆內里。日治時代明治廿八年（1895）屬臺南縣鳳山支廳管轄（臺灣總督府官房文書課，1895-07-03：15）。明治三〇年（1897）歸鳳山縣管轄（臺灣總督府官房文書課，1897-06-10：5）。明治卅一年（1898）劃歸臺南縣打狗辨務署（臺灣總督府官房文書課，1898-06-30：89）。明治卅四年（1901）全臺改為 20 廳，改隸鳳山廳打狗支廳轄下的大竹里的鹽埕庄、興隆內里鹽埕埔庄（臺灣總督府官房文書課，1901-11-11：17），明治四十二年（1909）為臺南廳打狗支廳大竹里鹽埕庄、興隆內里鹽埕埔庄（臺灣總督府官房文書課，1910-01-18：41），大正九年（1920）為高雄州高雄郡高雄街（臺灣總督府官房文書課，1920-08-10：30）「高雄」大字，大正十三年（1924）高雄街晉升為「高雄市」，大正十四年（1925）原「高雄」大字內的街區分為町，町下設丁目。鹽埕區內的町，設有北野町、鹽埕町、入船町、堀江町、榮町（府報，1924：3695 號；高雄市報，1925：38 號）。

戰後初期，市政府在鹽埕設第七、第八 2 個區，後來又將原有的北野、鹽埕、入船、榮町、堀江合併，改為第十區公所，民國卅五年（1946）以鹽埕為行政區名，原本各町改設 30 個里，民國四十二年（1953）調整為 55 個里，民國六十七年（1978）裁併 24 里，改編為 31 里。民國七十一年（1982）鹽埕區裁併北端、興華、新建、光復、復華、濱海、臨海、南光、新和、江北等 10 里（高雄市文獻委員會，1994：5），調為 21 里。民國一一〇年（2021）共有 21 里（高雄市鹽埕區公所網頁）（圖 4-1）。

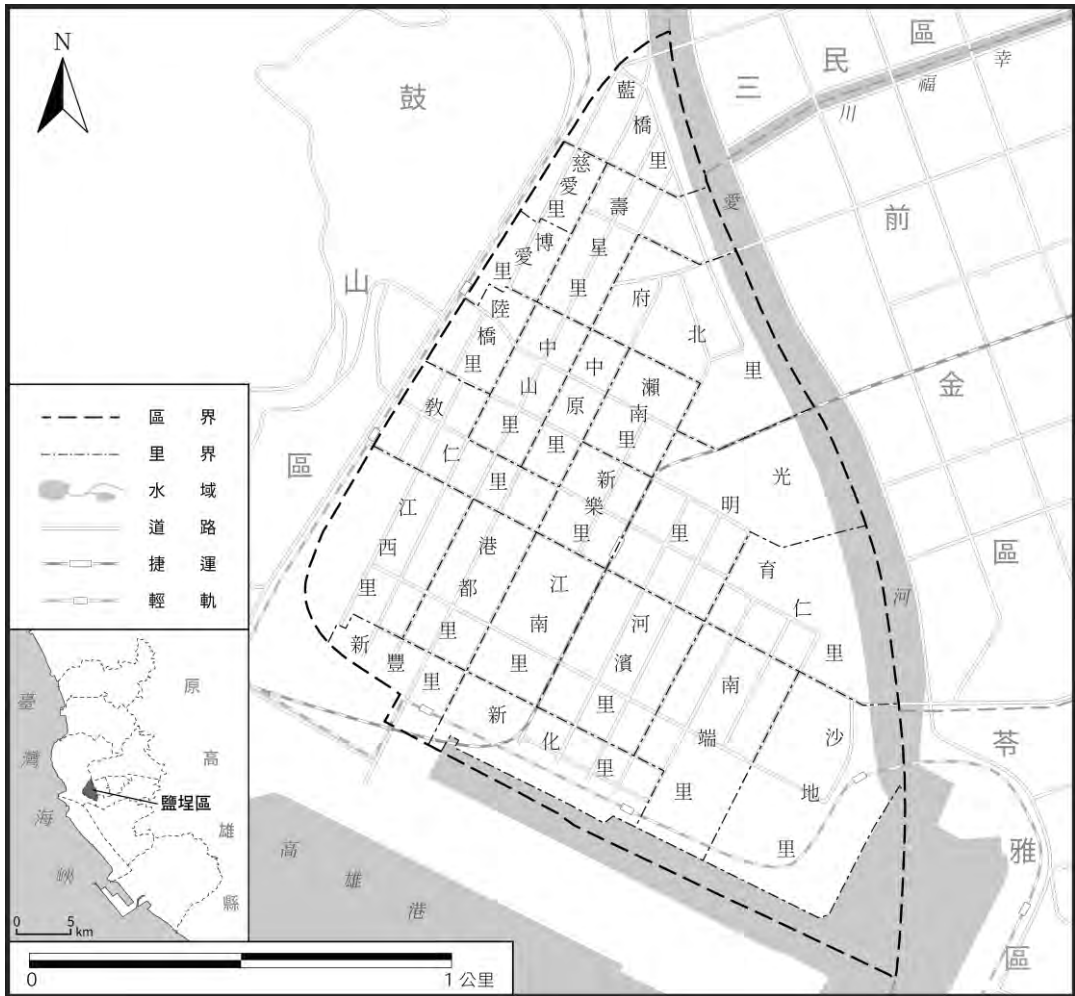


圖 4-1 鹽埕區行政區域圖

註：蕭為之、胡傳其、宋平姿（高雄師範大學地理學系學生）繪圖

日治時代（1895-1945）進行的市區改正，讓鹽埕區的面貌大改變。從明治四十一年（1908）開始的打狗築港工程 and 市區改正，讓打狗山下的哨船頭附近海域變成新生地，大正元年（1912）開始進行的買收鹽埕事務、填埋鹽埕工程，也讓「鹽埕」景觀逐漸消失，數年之後，鹽埕庄和鹽埕埔庄之間的後壁港被拉直，棋盤式道路，市街地出現。鹽格子被無數的街廓取代，街區被命以町名，所以本地出現了新地名。各街道剛完成時，人煙稀少，僅鹽埕埔和鹽埕庄聚落有民居，不過新市街隨之被利用為各機構擴張事業的據點，在昭和年間（1926-1945）的各町已經陸續發展出特色。昭和十四年（1939）高雄市政府

從湊町（鼓山區）的哨船頭移到榮町（今高雄歷史博物館）的愛河畔，政府機關和商店相繼在新的市街區設立，北野町、入船町、鹽埕町先後設有派出所，又因港口的開闢，海港通商航運業發達，所需的勞力增加，移入的人口日眾。鹽埕區的人口數於二十世紀後逐漸增加，直到民國七十年代（1980s）開始下降。

鹽埕區的區名，來自「鹽埕」舊聚落，「鹽埕」一詞的源於清康熙四十九年（1710）鳳山縣衙考量打狗海濱處有漁鹽之利，所以招徠福建省漳州籍趙天等 20 餘人來此開闢鹽田（曾玉昆，1995），因位於瀨口鹽場以南，名為「瀨南鹽場」，又因位在打狗，又稱為「打狗鹽埕」。鹽埕聚落相當於現今的府北里、瀨南里、新樂里、中原里一帶，鹽田分布在愛河下游的主、支流和海岸之間，大約為現今的七賢路、愛河和碼頭之間。

原本愛河下游入海處分有東西兩條河道，東側主流稱「頭前港」，西支流稱「後壁港」，以後壁港為界，西北屬於興隆內里，有鹽埕埔聚落，東南屬於大竹里，有鹽埕庄聚落。日治時代（1895-1945）鐵道從鹽埕埔庄中間經過，後來因為官方填埋海埔，新增市街地，後壁港河道拉直西偏，縱貫鐵道經過，將山腳下的河口平原，劃分成 2 個地帶，形成一條新的町界劃分依據，所以後來的北野町、鹽埕町、堀江町東界都以鐵道為界，目前鹽埕區內的舊聚落就是鹽埕埔的東半部和鹽埕庄。戰後以鐵道東側的各町合併為 1 區，即以鹽埕為名。

第二節 自然環境

鹽埕區位於高雄市西側臨海處的中段，位處愛河下游右岸，西北側近壽山山腳，南為高雄港海域，全境呈三角形，地勢由西向東緩降，為位在河口三角洲的埔地，具有洲瀉海岸平原的特徵，亦即地勢低、多灘地，平原上屬沖積泥土及砂礫（高雄市文獻委員會，1990），低平的海濱地區以經營鹽田為主。因此在本區新生地填埋之前，鹽埕埔和鹽埕 2 個聚落都是位處內陸的山腳和較靠上游的河旁。

鹽埕區的沙洲上，屬高雄河下游河道紛流入海處，因此東有愛河主流，西有支流，被稱為後壁港；日治時代（1895-1945）未開築岸壁之前，河道彎曲寬廣，漫流入海。日治時代（1895-1945）填築岸邊的沙洲，增建河岸，以防水患，岸邊作為公園步道，景觀大改。高雄河由前金區與鹽埕區之交界處注入高雄港，全部流長約十二公里，在戰後因為高雄河作為運河，從港口碼頭輸入，

再經由河流運往上游木材廠的原木，成批漂在河上是市民常見的河中景象。

第三節 地區特色

一、地勢低平易有水患

鹽埕區的原始地形為愛河下游出海口的洲瀉帶，地勢低，日治時代（1895-1945）經過人工填埋的工程，鹽田和魚塭變成陸地，但相對於鄰近的鼓山地區和內陸平原，本區仍屬下游地帶，因此逢有豪大雨、以及值漲潮，陸上水流短時間之內無法退散，易發生水患。

二、日治時代內海仔鹽田轉變為現代化市街的地景傳奇

鹽埕區在大正三年（1912）的高雄港築港和市區改正計畫實施，經由政府的買收鹽田、魚塭作業，進行填埋工程，西側的後壁港河道拉直，成為市區的排水溝，打狗川的河岸出現，港區船渠開闢，岸壁旁的碼頭設立。原本鹽田、聚落河溝流灌的海埔地帶，僅有鹽埕和鹽埕埔2個聚落，市區改正計畫，新生地上的棋盤式道路在數年間取代鹽田，澎湖、臺南及其他地區的移民，相繼湧入作為港區的新勞力，新住民對房屋的需求大增，街區內大興土木將空曠街區營建出建成區，為供應日常生活的各類機能商店慢慢出現，景觀的迅速變化，為全臺灣少見的奇景。

近海、依海的生活環境，變成運送內陸地區貨物出港，接駁外地物資進入內陸的港口都市，都市居民的生計活動，變成與碼頭相繫的體系。

三、沒有火車站的中心商業區

大正九年（1920）高雄州的州治設在高雄街，當時的州廳和街役場都未設在新成市街的現今鹽埕區內各町區，當時鹽埕各町大多是空曠帶，後來逐漸發展，戰後直到民國七十年代（1980s），都是高雄市的中心商業地帶。

鹽埕區各町區在初設時，位在打狗驛（打狗車站）前方的湊町和新濱町（今鼓山區），才是當時的繁榮市街，當昭和年間（1926-1945）車站後方的各町開始發展，加上市區改正計畫開始往高雄川以東發展，各種貨運和旅客往來卻要繞到新濱町的打狗車站，市民大感不方便，因此轉移車站的呼聲漸起，只是一番議論後，車站的轉移，直接選到遠離市區的大港庄，昭和十六年（1941）高雄驛（高雄車站）遷到大港，預計作為未來的都市商業中心。因此鹽埕區各町就成為沒有火車站作為銜接外地的市街地，鹽埕區對外的商旅依賴汽車客運，

貨物運輸依賴船運、臨港鐵路運送，是為都市發展的一大特色。戰後的交通連結系統，是以市政府前的各路線公車轉運為主。

四、多元的專業街和高級服務機能商業發達

鹽埕區的發展雖然晚於鼓山的哨船頭（哈瑪星），不過在其發展到飽和之前，有著港口運輸、行政機能的基本部門，在範圍不大的街區中，還發展出多條商業街道，五福四路的書店街、皮鞋街、箍桶街，新興街的五金街，新樂街的金仔街。鹽埕區的高級商業機能，如百貨業的大新百貨公司，在電影業方面也相當發達，以七賢路、大勇路為縱軸，五福四路、新樂街、大仁街、北斗街為橫軸的街區中，分布了多家戲院，如港都、新高、金城、壽星、亞洲、大舞台、國際、光復戲院在戰後陸續開設，雖然離主要的交通場站-高雄火車站有一段距離，但以民國六十四年（1975）的〈高雄市街圖〉來看（臺灣百年歷史地圖，1975），飯店和旅館即有 14 家之多。由於高級的商業服務機能，帶來強大的基本服務部門規模。

五、兼具自然海河景觀和人文產業景觀的文化資產

鹽埕區以位於河口、鄰近海洋為都市發展的起點，以往利用海洋資源作為曬鹽的條件，日治時代（1895-1945）港區發展帶來以海運為基礎的商業發展和擴張，戰後持續發展民國七十年代（1980s），因市區的擴張，鹽埕區偏於全市西側港區的位置，已失去作為中心商業區的客觀條件，民國八十一年（1992）市政府搬遷到苓雅區四維路，象徵鹽埕風光告一段落。民國九十年代（2000s）各種觀光再造方案進入，尤其是利用愛河、港區閒置碼頭和倉庫的經營，進行了各類大型觀光活動，因此而帶動的街區改造、發掘地方歷史文化的深度，天然河海景色和豐富的地方發展歷史，吸引他地到高雄的觀光客探訪，並且增加停留駐足的機會，也刺激鹽埕區的旅宿業再起，近十年內五福四路、大義路、大仁路、公園路等地陸續有新旅館開設，為地方旅遊商機的展現。

六、人文活動增加地名作為空間標示

在日治時代（1895-1945）之前，鹽埕區的自然景觀和聚落分布都很單調，日治時代（1895-1945）的建設和移民漸多，因此增加了空間標示符號以作為地名，例如銀座、市場、壽星座、北站等設施，成為地名；許多澎湖移民聚落，形成的澎湖社，澎湖移民也常為輪祀的家鄉神明建廟，成為在地凝聚地方意識的象徵，成為鹽埕人文社會的新底蘊。

第四節 各里地名釋義

各里地名分布和沿革如以下圖表所示（圖 4-2、表 4-1）。

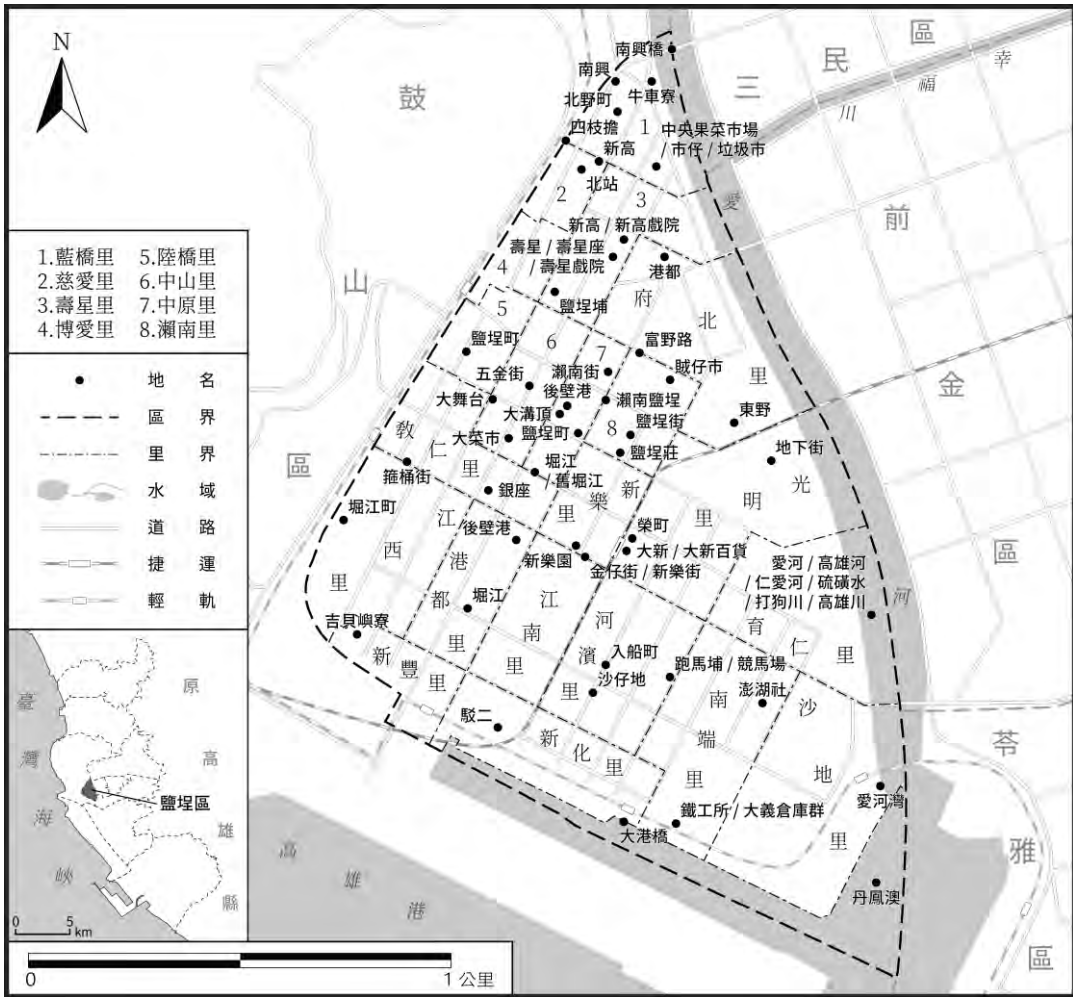


圖 4-2 鹽埕區地名分布圖

註：蕭為之、胡傳其、張好卉、張祐誠（高雄師範大學地理學系學生）繪圖

表 4-1 鹽埕區行政沿革表

| 高雄市 鹽埕區 (民國 71 年；1982) | 高雄市 鹽埕區 (民國 67 年；1978) | 高雄市 鹽埕區 (民國 42 年；1953) | 高雄市 鹽埕區 (民國 39 年；1950) | 高雄市 鹽埕區 (民國 35 年；1946) | 高雄州高 雄市(大正 14 年； 1925) | 高雄州高雄郡 高雄街(大正 9 年；1920) | 臺南廳打狗 支廳(明治 34 年；1901) | 臺南府 鳳山縣 (光緒 13 年； 1887) | | | | |
|---------------------------------|---------------------------------|---------------------------------|---------------------------------|---------------------------------|---------------------------------|-------------------------------|------------------------------|----------------------------------|-----|-----|------|------|
| 里 | 里 | 里 | 里 | 里 | 町名 | 大字 | 小字 | 街庄 | 街莊 | | | |
| 藍橋里 | 藍橋里 | 北斗里 | 北斗里 | 北斗里 | 北野町 | 高雄 | 鹽埕 | 鹽埕庄 | 鹽埕庄 | | | |
| | | 成功里 | 成功里 | | | | | | | | | |
| | | 藍橋里 | 藍橋里 | | | | | | | | | |
| 北端里 | 北端里 | 北端里 | 北端里 | | | | | | | | | |
| 慈愛里 | 慈愛里 | 慈愛里 | 慈愛里 | 慈愛里 | | | | | | 鹽埕埔 | 鹽埕埔庄 | 鹽埕埔庄 |
| 博愛里 | 博愛里 | 博愛里 | 博愛里 | | | | | | | | | |
| 壽星里 | 壽星里 | 富野里 | 富野里 | 富野里 | | | | | | | | |
| | | 富強里 | 富強里 | 富強里 | | | | | | | | |
| | | 壽星里 | 壽星里 | 壽星里 | | | | | | | | |
| | 興華里 | 海尾里 | 海尾里 | 海尾里 | | | | | | 興華里 | 興華里 | |
| 府北里 | 府北里 | 民生里 | 民生里 | 民生里 | | | | | | | | |
| | | 民權里 | 民權里 | | | | | | | | | |
| | | 和順里 | 和順里 | | | | | | | 和順里 | | |
| | | 和平里 | 和平里 | 東野里 | | | | | | | | |
| | | 東野里 | 東野里 | | | | | | | | | |
| | | 西野里 | 西野里 | | | | | | | | | |
| 府北里 | 府北里 | 府北里 | 府北里 | | | | | | | | | |
| 瀨南里 | 瀨南里 | 鹽中里 | 鹽中里 | 鹽中里 | | | | | | | | |
| | | 民族里 | 民族里 | | | | | | | | | |
| | | 瀨南里 | 瀨南里 | 瀨南里 | | | | | | | | |
| | | 三山里 | 三山里 | | | | | | | | | |
| 中原里 | 中原里 | 中街里 | 中街里 | 中街里 | | | | | | | | |
| | | 臨溝里 | 臨溝里 | 臨溝里 | | | | | | | | |
| | | 中原里 | 中原里 | 中原里 | | | | | | | | |
| 新樂里 | 新樂里 | 新昌里 | 新昌里 | 新昌里 | | | | | | | | |
| | | 新樂里 | 新樂里 | 新樂里 | | | | | | | | |
| 教仁里 | 教仁里 | 教仁里 | 教仁里 | 教仁里 | | | | | | | | |
| | | 鹽西里 | 鹽西里 | 鹽西里 | | | | | | | | |
| | | 新安里 | 新建里 | 新建里 | | | | | | | | |
| 新建里 | 新建里 | 新建里 | | | | | | | | | | |
| 中山里 | 中山里 | 新興里 | 新興里 | 新興里 | | | | | | | | |
| | | 新都里 | 新都里 | | | | | | | | | |
| | | 中興里 | 中興里 | 中興里 | | | | | | | | |
| | | 中山里 | 中山里 | 中山里 | | | | | | | | |
| 陸橋里 | 陸橋里 | 陸橋里 | 陸橋里 | 新建里* | 鹽埕町 | 鹽埕埔 | 鹽埕埔庄 | 鹽埕埔庄 | | | | |

(78) 臺灣地名辭書卷廿三：高雄市

| 高雄市 鹽埕區 (民國 71 年；1982) | 高雄市 鹽埕區 (民國 67 年；1978) | 高雄市 鹽埕區 (民國 42 年；1953) | 高雄市 鹽埕區 (民國 39 年；1950) | 高雄市 鹽埕區 (民國 35 年；1946) | 高雄州高 雄市(大正 14 年； 1925) | 高雄州高雄郡 高雄街(大正 9 年；1920) | | 臺南廳打狗 支廳(明治 34 年；1901) | 臺南府 鳳山縣 (光緒 13 年； 1887) | | |
|---------------------------------|---------------------------------|---------------------------------|---------------------------------|---------------------------------|---------------------------------|-------------------------------|---------|------------------------------|----------------------------------|-----|----|
| 里 | 里 | 里 | 里 | 里 | 町名 | 大字 | 小字 | 街庄 | 街莊 | | |
| 江南里 | 江南里 | 江南里 | 江南里 | 堀江里 | 堀江町 | 高雄 | 鹽埕 埔 | 鹽埕埔庄 | 鹽埕埔莊 | | |
| | | 江東里 | 江東里 | | | | | | | | |
| 港都里 | 新和里 | 新和里 | 堀江里 | | | | | | | | |
| | | 港都里 | 港都里 | | | | | | | | |
| 新豐里 | 新豐里 | 新豐里 | 堀江里* | | | | | | | | |
| | | | 江西里 | | | | | | | 江西里 | |
| 江西里 | 江西里 | 江西里 | 江北里 | | | | | | | | |
| | 江北里 | 江北里 | 江北里 | | | | | | | | |
| 育仁里 | 復華里 | 復華里 | 復華里 | | | | | | | 復華里 | 榮町 |
| | 育仁里 | 育仁里 | 育仁里 | | | | | | | 育仁里 | 榮町 |
| 光明里 | 光復里 | 光復里 | 光復里 | 光復里 | 榮町 | | | | | | |
| | 光明里 | 光明里 | 光明里 | 光明里 | 榮町 | | | | | | |
| 河濱里 | 濱海里 | 濱海里 | 濱海里 | 濱海里 | 入船町 | | | | | | |
| | 河濱里 | 河濱里 | 河濱里 | | | | | | | | |
| 新化里 | 新化里 | 新化里 | 江南里* | 堀江里* | 堀江町 | | | | | | |
| | | | 南端里 | 南端里 | 入船町 | | | | | | |
| 南端里 | 南端里 | 南端里 | 南光里 | 南端里 | 入船町 | | | | | | |
| | 南光里 | 南光里 | 南光里 | | | | | | | | |
| 沙地里 | 沙地里 | 沙地里 | 沙地里 | 沙地里 | 入船町 | | | | | | |
| | 臨海里 | 臨海里 | 臨海里 | | | | | | | | |

資料來源：(1) 李汝和 (1970)，《臺灣省通誌卷一 土地志疆域篇》，臺北：臺灣省文獻委員會。

(2) 臺灣總督府 (1921)，《新舊對照管轄便覽》，臺北：臺灣日日新報社。

(3) 曾玉昆 (1992)，〈第一篇〉《高雄市各區發展淵源》，高雄市文獻委員會。

*指該里里域部分移入新的里。

第一項 藍橋里

一、里名由來

藍橋里位於鹽埕區北側，里界東以愛河與三民區、前金區為界，西沿鼓山二路旁的臨港線鐵路與鼓山區相接，南至北斗街與慈愛里、壽星里為界，全里面積約 0.0541 平方公里。民國一一〇年（2021）十二月底，共 13 鄰，1,401 人。

清光緒十三年（1887），本里隸屬於臺南府鳳山縣大竹里鱸港埔庄。日治時代明治卅四年（1901）里隸屬於鳳山廳打狗支廳鹽埕庄；大正九年（1920）隸屬於高雄州高雄郡高雄街高雄大字；大正十三年（1924）隸屬高雄州高雄市。民國卅五年（1946）設有藍橋里，民國六十七年（1978）合併北斗里、成功里，民國七十一年（1982），合併北端里等里。

里名由來源於南興橋，「南興橋」為本里跨接三民區的建國橋日治時代（1895-1945）的舊名，因「南興」發音近似「藍」，故取藍橋里。

本里位於舊聚落鹽埕的北邊，是愛河河道在下游分流之處，左為後壁港，右為頭前港（打狗川，今愛河），部分里域原本是後壁港河道。日治時代（1895-1945）的填埋鹽埕地的工程，後壁港與打狗川均築了岸壁，本里增加了新生地，因都市計畫實施，出現棋盤式街廓，形成新市街地，吸引移民入住，為日治中期人口快速增加的地區，此趨勢一直延續到戰後。里內原有違建區，拆遷後，住戶多遷往三民區中都和後驛地區。民國六十年代（1970s）呈現衰退，主要是因本地發展已趨飽和，加上全市的商業開始向東擴張，鹽埕區的人口漸減，所以才有兩度合併鄰近行政里的現象。

二、地名釋義

（一）北野町（22°37'58.9"N, 120°17'02.4"E）

行政區名，範圍約當原縱貫線鐵路、愛河、富野路圍成的三角形的街廓區。日治時代（1895-1945）高雄市市區改設町制，北野町因是位於街區北邊而得名，從字面上可能會以為這裡是曠野地，但北野町西北側是鹽埕聚落所在，並非全都是埔地。

（二）牛車寮（Gû-tshia-liâu）（22°38'01.2"N, 120°17'05.1"E）

地標名，在本里靠近建國橋之處在日治時代（1895-1945）曾有一聚落，由臺南北門人所聚居，經營牛車為業，以運輸水泥廠的水泥維生。因此稱該地為「牛車寮」，現已開闢為河畔公園。

(三) 南興 (Lâm-hing) (22°38'01.2"N, 120°17'02.3"E)

地標名，位於北端街和南興前街交會處，愛河河畔東岸，因「南興公司」而得名，南興公司是明治卅六年（1903）設立，對岸的三塊厝河邊，南興也設有精米所。南興公司後來改為陳中和物產。

(四) 南興橋 (Lâm-hing-kiô) (22°38'03.6"N, 120°17'06.9"E)

地標名，指建國橋，日治時代（1895-1945）稱川田橋，民間以橋邊有陳中和家族的南興合名會社稱該處，故稱南興橋。

(五) 北站 (Pak-tsām) (22°37'54.6"N, 120°16'59.5"E)

地標名，原位於北端街和北斗街的東北角，是公路局高雄北站所在，該處為連接鼓山、市區和外地的的重要場站，進出旅客很多，因此而得名。北站於民國七十年代（1980s）末停運，現已改建大樓。

(六) 四枝擔 (Si-ki-tàm) (22°37'56.7"N, 120°16'58.2"E)

地標名，位於北斗街與鼓山區連接處，因為過鐵軌所設的平交道信號，共有四枝鞠躬式的升降柵欄而得名（曾玉昆，1987）。

(七) 中央果菜市場 (市仔、糞埤市) (22°37'54.8"N, 120°17'05.5"E)

地標名，址原位於興華街與新興街東北側的街廓，日治時代（1895-1945）屬北野町三丁目，日治時代昭和八年（1933）設立，名為「高雄中央卸市場荷受組合」，臺灣人稱為「市仔」。因為是以垃圾填平為地基，且因果菜市場的垃圾堆積如山，故名為「糞埤市」（曾玉昆，1987）。

第二項 慈愛里

一、里名由來

慈愛里位於鹽埕區北側，里界東以建國四路與壽星里為界，西沿鼓山二路旁的臨港線鐵路與鼓山區相接，南以建國四路 311 巷與北端街 7 巷 102 號至 104 號旁巷弄為界與博愛里相鄰，北以北斗街與藍橋里為界，全里面積約 0.0316 平方公里。民國一一〇年（2021）十二月底，共 5 鄰，353 人。

清光緒十三年（1887），本里隸屬於臺南府鳳山縣大竹里鱸港埔庄。日治時代明治卅四年（1901）里隸屬於鳳山廳打狗支廳鹽埕庄；大正九年（1920）隸屬於高雄州高雄郡高雄街高雄大字；大正十三年（1924）改制高雄州高雄市。

本里於日治時代（1895-1945）為北野町一丁目，因里內有著名的「慈惠醫院」而得名。戰後設慈愛里。民國六十年代（1970s），相較於鹽埕區內的低矮木屋和各式透天新建房屋，里內於民國六十三年（1974）市府所建的 4 層樓

國宅，大規模且齊一，社區外觀相當顯眼。

二、地名釋義

(一) 北野町

詳見第一項藍橋里的「北野町」項。

(二) 新高 (Sin-ko) (22°37'55.2"N, 120°17'00.9"E)

地標名，位於今北斗街一帶，鄰近北站，因為附近有新高戲院，前面有攤販集中市場，成為地標，現在已經拆除。

三、其他

(一) 建新大樓

位在本里西側的鐵路邊，是為了安置府北地區因抵觸土地重劃而遭拆除的住戶，興建共 6 棟的 4 層樓國民住宅。

第三項 博愛里

一、里名由來

博愛里位於鹽埕區北側，里界東以建國四路與壽星里為界，西沿鼓山二路旁的臨港線鐵路與鼓山區相接，南以富野路、建國四路 257 巷、北端街 7 巷及大公路為界與陸橋里相鄰，北以建國四路 311 巷與北端街 7 巷 102 號至 104 號旁巷弄為界與慈愛里相鄰，全里面積為 0.018 平方公里。民國一一〇年(2021)十二月底，共 8 鄰，668 人。

清光緒十三年(1887)，本里隸屬於臺南府鳳山縣大竹里鱸港埔庄。日治時代明治卅四年(1901)里隸屬於鳳山廳打狗支廳鹽埕庄；大正九年(1920)隸屬於高雄州高雄郡高雄街高雄大字；大正十三年(1924)改制高雄州高雄市。日治時代(1895-1945)為北野町一丁目，戰後民國卅五年(1946)設博愛里。

里名屬教化型地名，無地方連結意涵。清代是鹽埕埔庄聚落的一部分和埔地，西側原係鐵路局廠房，拆除後作為里民停車之用，於民國六十二年(1973)，改建為公寓社區至今 30 餘年，是高雄市政府所建造最早的公寓。里內多重要宗教文化景點和機構，如財團法人文武聖殿、附設圖書館、財團法人永義防癌基金會、蔡家古厝、共興宮。

二、地名釋義

(一) 鹽埕埔

聚落名，在本里的聚落大致位於北端街以東。其餘詳見第四項壽星里的「鹽

埤埔」項。

三、其他

(一) 文武聖殿

址在富野路 170 號，主祀關聖帝君，大正十年（1921）來自澎湖的移民議請澎湖紅毛城武聖廟神尊來臺，先是各家輪祀。大正十四年（1925）租用藍家祖屋奉祀，同時成立「鼓善社修德宣講堂」，昭和二年（1927），申請建廟未獲日本政府同意，信眾洽購陳家房屋 3 棟，改建為殿堂，稱「武聖殿」。昭和六年（1931）「武聖殿」辦理登記備案。戰後民國卅九年（1950）再購現址興建廟宇，民國四十五年（1956）安座。民國六十二年（1973）重建，於民國六十九年（1980）落成（文武聖殿沿革）。文武聖殿所在地，日治時代（1895-1945）為日人企業家古賀三千人的家宅所在。

(二) 蔡家古厝

址在建國四路 297 號，為日治時代（1895-1945）鹽埕區地方名人蔡胡先生所建的三合院屋舍，建於昭和年間（1926-1945）。蔡胡先生以在渡船頭擺渡起家，進而經營運輸業，經商致富，蓄積財力興建傳統式房舍。

(三) 輕軌文武聖殿站

位在本里西南邊北端街 7 巷內，接近大公路口，為高雄輕軌編號 C16 車站，於民國一一〇年（2021）通車。

第四項 壽星里

一、里名由來

壽星里位於鹽埕區北側，里界東以愛河與前金區為界，並沿七賢橋、興華街及七賢三路與府北里為界，西沿建國四路與慈愛里、博愛里相接，南以富野路與中山里相鄰，北以北斗街至愛河與藍橋里相鄰，全里面積約 0.064 平方公里。民國一一〇年（2021）十二月底，共 13 鄰，1,359 人。

清光緒十三年（1887），本里隸屬於臺南府鳳山縣大竹里鱸港埔庄。日治時代明治卅四年（1901）里隸屬於鳳山廳打狗支廳鹽埕庄；大正九年（1920）隸屬於高雄州高雄郡高雄街高雄大字；大正十三年（1924）改制高雄州高雄市。戰後初設里名以此著名地標名為「壽星里」。民國六十七年（1978），行政區域調整，將東野里、西野里併入，仍沿名「壽星里」；民國七十一年（1982）四月，再次調整，將興華里併入為壽星里。

里名源於里內的壽星戲院，里內日治時代（1895-1945）的移民甚多，有相當多宗教機構溫王廟、基督教教會、壽山宮，另河西公園綠地的水域景觀也是特色。

二、地名釋義

（一）鹽埕埔（Iâm-tiánn-poo）（22°37'45.4"N, 120°16'57.3"E）

聚落名，原址位在鹽埕的西北側，大約壽山山腳下，到七賢二路附近，北界有一大山溝。村莊名是源於該地地勢較高，除了河岸邊有鹽田，近山腳處有較多的埔地，故稱鹽埕埔。鹽埕埔庄日治初期明治卅三年（1900）因為興建鐵路，被鐵軌分成東西兩邊。由於鹽埕埔附近平地較多，日治初期日本政府在聚落南側興設許多機關，帶動附近的繁榮。日治中期，因為鹽埕埔與鹽埕之間的後壁港拉直，鹽田和河灘地填埋，因此街區用地擴大。

（二）壽星（壽星座、壽星戲院）（Siū-sing）（22°37'48"N, 120°17'02"E）

地標名，昭和五年（1930）設壽星館，日治昭和五年（1930）設立的「壽星館」，昭和十年（1935）更名為壽星座，為地方重要的聚會場所，二戰時曾後被美國軍機炸毀，戰後重建並改由中影接手，當年是最大眾化的戲院。

（三）新高（新高戲院）（Sin-ko）（22°37'49"N, 120°17'03"E）

地標名，位在新興街接近愛河畔處，金龍殿以南。為北野町商住混合區著名的戲院，因戲院而得名。

三、其他

（一）壽山宮

址在富野路 136 號，約當鹽埕埔庄的東界，主祀池府千歲。原本是鹽埕埔庄先民從家鄉攜來的神明，寄奉於三山國王廟，庄民再從鹽埕埔到三山國王廟祭拜。之後，因雨季要經過後壁港，筏渡不便，於是請回鹽埕埔庄由庄民輪祀，日治末期則置於仕紳蔡胡家中（屬鹽埕埔庄），戰後眾人合議重建，於民國四十一年（1952）動工，3 年後完工，民國八十四年（1995）重修完成現貌。

第五項 府北里

一、里名由來

府北里位於鹽埕區東北側，里界東以愛河與前金區為界，西北界沿七賢橋至興華街轉七賢三路與壽星里相鄰、並沿富野路、大勇路為界與中原里、瀨南里相接，南以中正四路與光明里為界，全里面積約 0.0955 平方公里。民國一

一〇年（2021）十二月底，共 14 鄰，2,159 人。

清光緒十三年（1887），本里隸屬於臺南府鳳山縣大竹里鱸港埔庄。日治時代明治卅四年（1901）里隸屬於鳳山廳打狗支廳鹽埕庄；大正九年（1920）隸屬於高雄州高雄郡高雄街高雄大字；大正十三年（1924）改制高雄州高雄市。戰後劃分為東野里、和順里、民生里，本里於日治時代（1895-1945）為「北野町」三丁目、四丁目、五丁目，意指鹽埕埔北側，與瀨南里舊稱「鹽埕」，本里即屬於「鹽埕海尾」。民國卅九年（1950）再調整為東野、西野、和順、和平、府北、民生、民權等里，民國六十七年（1978）土地重劃後合併為府北里。

里名由來是原於位於高雄市舊政府的北側。日治舊市政府後面是舊聚落外圍，臺灣外地人移居在附近，民宅漸多，商業漸繁華，靠河邊處形成風化區。民國六十年代（1970s）市政府開始拆除違建並蓋大樓，本里多棟大樓屬於早期建物。高雄市最後 1 家公娼於民國九十四年（2005）結束營業，自此脫離風化區之名。里內在全盛時期是重要的商業區，有開設數十年的小吃店、汕頭火鍋店等。有七福商場商圈、高雄國際會議中心、高雄市歷史博物館、音樂館。

市政府遷移後，現址改為高雄市立歷史博物館；後方成立了高雄市音樂館，西邊為高雄國際會議中心，愛河沿岸的公園和綠地。

二、地名釋義

（一）鹽埕莊

詳見第十項瀨南里的「鹽埕莊」項。

（二）北野町

詳見第一項藍橋里的「北野町」項。

（三）東野（22°37'35.6"N, 120°17'11.7"E）

地標名，指現今歷史博物館鄰近地區，因位於日治時代（1895-1945）「北野町」東側而名。

（四）鹽埕街（Iâm-tiánn-ke）（22°37'34.3"N, 120°17'03.3"E）

地標名，位於鹽埕區中央，北自大有街，南到鹽埕國民小學。鹽埕街的命名是源於鹽埕聚落和鹽田，本地在清朝時代是瀨南鹽場所在，鹽民聚居形成的聚落，也以此為名。日治初期此地原本還有從事曬鹽，大正年間（1912-1926）本地鹽田被買收，繼而填埋成市街，鹽田景觀不再。鹽埕區的市街，為高雄市都市發展的重要起點，街道名稱在日治時代（1895-1945）市以町、丁目為空間指稱符號，戰後的街路名，改以許多道德教化、期許興盛繁榮的專名，鹽埕

街為少數紀念本區舊景觀、聚落的街名。

(五) 港都 (Káng-too) (22°37'48.0"N, 120°17'06.2"E)

地標名，位在七賢三路東側，原壽星戲院對面，因港都戲院而聞名。港都戲院所在地，附近為到高雄營生的外出人新集聚地，附近有戲院、果菜市場、商店街，為一熱鬧區。

(六) 富野路 (22°37'40.8"N, 120°17'04.2"E)

地標名，本里南邊的東西向道路，相當於日治時代 (1895-1945) 鹽埕町和北野町的分界，該路名源於部分北野町之保留，且為鹽埕曾有地名符號，本里內的富野路是商店雲集處，尤其是東段的街區。

三、其他

(一) 樂天地

位於七賢三路與興華街交會處的東南面，是壽星戲院對面的一座龐大集中市場，其中有演布袋戲的戲院，是一處大眾消遣的場所，而有「樂天地」之名。現已不存 (曾玉昆，1987)。

(二) 高雄市歷史博物館

址在中正四路 272 號，原為日治時代高雄市役所，昭和十四年 (1939) 由湊町四丁目 (今鼓山區代天宮一帶) 遷到榮町的本址。戰後，為高雄市政府所在，民國八十一年 (1992) 市政府遷到四維路現址，民國八十七年 (1998) 改設高雄歷史博物館。

第六項 陸橋里

一、里名由來

陸橋里位於鹽埕區東北側，里界東以建國四路與中山里相鄰，西以鼓山一路旁的臨港線鐵路與鼓山區相接，南以大仁路與教仁里為界，北以富野路、建國四路 257 巷、北端街 7 巷至大公路為界與博愛里相鄰，全里面積 0.0394 平方公里。民國一一〇年 (2021) 十二月底，共 13 鄰，1,201 人。

清光緒十三年 (1887)，本里隸屬於臺南府鳳山縣大竹里鯉港埔庄。日治時代明治卅四年 (1901) 里隸屬於鳳山廳打狗支廳鹽埕庄；大正九年 (1920) 隸屬於高雄州高雄郡高雄街高雄大字；大正十三年 (1924) 改制高雄州高雄市。於日治時代 (1895-1945) 為鹽埕町一丁目，戰後民國卅五年 (1946) 整編為新建里，民國卅九年 (1950) 增里改編，西面原為高雄鐵路機廠，於民國六十七年 (1978) 改建北屋社區。

本里里名由來與通往鼓山區的「大公陸橋」有關，日治時代（1895-1945）此為高雄市唯一的陸橋，因此人們稱當地為「陸橋」。民國卅九年（1950）行政區劃即以此作為本里里名。

里內為鹽埕埔東南邊的聚落邊緣和曠地，靠近愛河下游的支流，日治時代（1895-1945）支流被填平，成為機廠所在。本里屬鹽埕市區的邊緣帶，陸橋以北的住屋多屬眷村型態，由於鄰近博愛里的文武聖殿，居民大多成為該殿的信徒；大仁路上有臨時的攤販集中市場。

二、地名釋義

（一）鹽埕埔

詳見第四項壽星里的「鹽埕埔」項。本里位於鹽埕埔莊的東南角。

（二）鹽埕町（22°37'40.8"N, 120°16'50.2"E）

行政區名，範圍介於富野路、大勇路、五福四路、縱貫線舊鐵軌之間的街廓區，日治中期高雄市市區改設町制，因舊聚落鹽埕埔、鹽埕而得名。鹽埕町分成6個丁目，以原來舊聚落擴張出來的街區為主，民居和商店都發展的比較早，是日治時代1930年代的鹽埕區各町之中的商業中心。

三、其他

（一）陸橋

大公路向西延伸到鼓山區的陸橋，日治時代昭和九年（1934）鹽埕各町市街發展起來了，和現今南鼓山的新濱町、壽町、田町的人車往返增加，因此通過平交道的等候變成交通問題，因此開始討論築陸橋跨越鐵道，築成後的大公陸橋變成附近的重要地景，後來臨港線拆除，陸橋功能不再，民國一〇一年（2012）以後，陸橋拆除變成平面道路，其原始地形立現，從鼓山到本里的高低落差相當顯明。

（二）頂堡保安宮

址在大公路117號，主祀康府千歲，大正十三年（1924）旅居高雄的澎湖人陳芳、鄭場、鄭齊、鄭真達等人，從澎湖白沙鄉通樑保安宮分靈，先是民宅奉祀。民國卅八年（1947）由玉兔牌製衣廠老闆鄭真達等人發起建廟，民國四十五年（1956）改建。民國七十五年（1986）、九十四年（2005）先後重修（保安宮沿革）。

（三）高雄鐵路局高雄機廠

位在公路陸橋下的西南方，日治時代（1895-1945）設鐵道工場，以進行

維修鐵路，戰後改稱高雄鐵路局高雄機廠。

第七項 中山里

一、里名由來

中山里位於鹽埕區中心偏西北，里界東以七賢三路與中原里為界，西沿建國四路與陸橋里、教仁里相接，南以新樂街與教仁里相鄰，北以富野路與壽星里相鄰，全里面積為 0.0394 平方公里。民國一一〇年（2021）十二月底，共 14 鄰，1,408 人。

清光緒十三年（1887），本里隸屬於臺南府鳳山縣大竹里鱸港埔庄。日治時代明治卅四年（1901）里隸屬於鳳山廳打狗支廳鹽埕庄；大正九年（1920）隸屬於高雄州高雄郡高雄街高雄大字；大正十三年（1924）改制高雄州高雄市。民國卅五年（1946）設中山里，民國六十七年（1978）四月與中興里、新興里、新都里合併，仍沿中山里之名。民國七十一年（1982）四月又與新建里部份區域合併，亦沿名為中山里。

里名是教化型地名，無地方連結意涵。里內有被稱為五金街的新興街，很多日治時代（1895-1945）的公共建築和設施，高雄市政府興建的政府機關，如公教住宅、鹽埕區地政事務所、公教福利中心和大菜市。

二、地名釋義

（一）鹽埕町

詳見第六項陸橋里的「鹽埕町」項。

（二）大菜市（Tuā-tshài-tshī）（22°37'34.5"N, 120°16'54.6"E）

地標名，位在七賢路，占地甚廣，由七賢三路、新樂街、新興街、大仁路圍成的街廓，日治時代昭和三年（1928）有些商人成立「果菜合資會社」，現址今為鹽埕區示範市場，因為成立的歷史早，在高雄市街中有其便利性，因而被稱為「大菜市」。昭和九年（1934）遷移七賢三路 267 號。戰後因為市場空間不足，民國六〇年（1971）由高雄市政府斥資徵收本市民族一路 100 號現址興建新場，民國六十四年（1975）遷移營業迄今（高雄果菜運銷股份有限公司簡介）。

（三）大舞台（Tuā-bú-tâi）（22°37'37.4"N, 120°16'52.4"E）

地標名，原址在大仁路和建國域路街口東南側，戲院於民國卅六年（1947）開張營業，原址是日治時代（1895-1945）「高雄製冰株式會社」。戲院由鹽埕

區有名的建築師蕭佛助興建，外觀留有日式洋樓的美觀立面和山牆，原本演布袋戲為主，後來改播放電影，生意盛極一時。民國四十二年（1953），還進口新式機器放映如《太陽浴血記》、《春殘夢斷》等洋片，戲院經營到民國八十八年（1999）三月一日時才停止營業。民國一〇〇年（2011）一度被指定為暫定古蹟，隔年決議不予指定，民國一〇二年（2013）進行拆除，已新建大樓。

(四) 五金街 (22°37'38.2"N, 120°16'55.3"E)

地標名，指新興街，以專售各類家庭五金用品聞名，被稱為五金街。

第八項 中原里

一、里名由來

中原里位於鹽埕區中心西北側，里界東以瀨南街與新樂里、瀨南里為界，西沿七賢三路與中山里相接，南以新樂街與教仁里相鄰，北以富野路與府北里為界，全里面積約 0.0345 平方公里，全里面積約 0.0345 平方公里，全里面積約 0.0345 平方公里。民國一一〇年（2021）十二月底，共 8 鄰，623 人。

清光緒十三年（1887），本里隸屬於臺南府鳳山縣大竹里鱸港埔庄。日治時代明治卅四年（1901）里隸屬於鳳山廳打狗支廳鹽埕庄；大正九年（1920）隸屬於高雄州高雄郡高雄街高雄大字；大正十三年（1924）改制高雄州高雄市，日治時代（1895-1945）為鹽埕町四丁目，戰後命名為中原里。

里名是教化型地名，無地方連結意涵。里內有本市知名大溝頂，為小吃集中處，且商場內專賣各種南北貨、小吃等商品，由於商機轉移，由繁華商業區轉型為住宅區。

二、地名釋義

(一) 後壁港 (Āu-piah-káng) (22°37'36.7"N, 120°16'58.9"E)

地標名，大約從河西路和建國路交會處，向東南流，再拐向西南流到現今鐵道文化園區一帶入港，後壁港原來是愛河下游的分汊河道之一。因為河道流經鹽埕庄的西邊，相對於庄東另一條主要河道，屬於庄後，故稱為後壁港。大正五年（1916）左右因鹽埕埔填海造陸工程，後壁港的河道縮小，河道被拉直成為市區的河溝，戰後河溝加蓋，大溝的上面已經做為商場。被加蓋的後壁港，從興華路 24 巷，穿過七賢路，成為巷弄，很多溝段都作為鹽埕區的公有市場戶或集中市場，直到公園路 199 巷底的南北大溝抽水站。

(二) 大溝頂 (Tuā-kau-tíng) (22°37'35.6"N, 120°16'58.9"E)

地標名，後壁港被加蓋作為商場後，被稱為大溝頂，各商場由高雄市攤販協會管理，本里商場位在富野路、大公路、大仁路、新樂街之間，共有富野集中市場、新樂美食廣場、新樂集中商場，大公集中市場等個市集，泛稱為大溝頂。目前各商場會以大溝頂做為市場市集名稱。

(三) 堀江 (舊堀江) (Khut-kang) (22°37'31.9"N, 120°16'55.8"E)

地標名，指後壁港的各段商場，堀江一詞是日治時代 (1895-1945) 指經整治後的後壁港河道，所以下游河道被稱為「堀江」，在堀江上新建的商場，被稱為堀江商場，一般稱堀江。因為民國八十年代 (1990s) 新興區的大統百貨公司對面，新設一個以「新堀江」為名的商場，因此鹽埕區的大溝頂商場被稱為「舊堀江」。

(四) 鹽埕町 (22°37'35.2"N, 120°16'59.2"E)

行政區名，位於高雄港線、富野路、愛河、五福四路之間，因舊聚落鹽埕而得名。舊聚落以黃、蔣、林等姓氏為主，日治時代 (1895-1945) 經填埋工程，後壁港、鹽田、愛河邊的形成新生地，街區、相繼出現商店，町內 6 個丁目的街廓發展甚快。

三、其他

(一) 興業信用組合，三信合作社

址在大仁路 141 號，今為高雄市第三信用合作社營業部，前身為大正六年 (1917) 創立的「中洲庄漁業者信用販賣購買組合」，大正九年 (1920) 改組為「有限責任中洲漁業者信用販賣購買生產組合」，大正十五年 (1926) 改組「有限責任興業信用組合」，民國卅六年 (1947)「保證責任高雄市第三信用合作社」，為本市歷史悠久的金融機關。

三信最早的前身，是由旗津半島中洲保正 (村長) 林允糾合庄內人士等成立，以經營漁船、漁具出租予組合員，以及漁貨之銷售為主，為地方漁民互助組織。大正九年 (1920) 召集旗後、鹽埕人加入，大正十三年 (1924) 公布的「水產會法施行規則」與「臺灣漁業組合規則」，禁止漁業團體經營營利事業，因此組合業務近乎停頓。大正十五年 (1926) 改組為「有限責任興業信用組合」，原中洲、綠町 (烏松) 兩地組合員 309 名全部退社，原理監事總辭；鹽埕人林迦網羅鹽埕和旗後人士選任理監事，鹽埕及旗後兩地，五五平分，事務所自中洲庄遷到鹽埕町二丁目 20 番地，即今大公路陸橋前交叉口；遂大舉招募鹽埕人加入組合。昭和十一年 (1935) 將營業部遷到現址，新大樓佔地 200 餘坪，

當時與高雄州廳、高雄市公會堂，鼎足而立，為高雄三大建築（高雄第三信用合作社網頁-社史）¹⁹。

第九項 教仁里

一、里名由來

教仁里位於鹽埕區西側，里界東以建國四路、新樂街與中山里相接，以新樂街與中原里為界，並以瀨南街與新樂里相鄰，里界西沿鼓山二路旁的臨港線鐵路與鼓山區相接，南以五福四路與江西里、港都里相鄰，北以大仁路與陸橋里相鄰，全里面積約 0.0797 平方公里。民國一一〇年（2021）十二月底，共 20 鄰，2,090 人。

清光緒十三年（1887），本里隸屬於臺南府鳳山縣大竹里鱸港埔庄。日治時代明治卅四年（1901）隸屬於鳳山廳打狗支廳鹽埕庄；大正九年（1920）隸屬於高雄州高雄郡高雄街高雄大字；大正十三年（1924）改制高雄州高雄市。

戰後屬中原里，民國四〇年（1951）由中原里分出教仁里，民國六十七年（1978）併鹽西里、新安里兩里。民國七〇年（1981）再併新建里，仍以教仁為名，本里現為鹽埕區面積最大，人口最多之里。

本里里名為教化型，無地方連結之意涵，本里在日治時代（1895-1945）為新成的街區，新設機構和商店甚多，建國路、七賢路與五福路在里內交會，是鹽埕區銜接前金區、鼓山區的重要道路。

二、地名釋義

（一）鹽埕町

詳見第六項陸橋里的「鹽埕町」項。

（二）銀座（Gin-tsō）（22°37'30.5"N, 120°16'52.0"E）

地標名，五福四路與七賢二路交會處的西北角，為現今國際商場所在地，是位在新街區轉角處的顯著地標。原本位在五丁目的「新樂園」娛樂場於昭和四年（1929）設，昭和十二年（1937）搬到三丁目改名設「高雄銀座」。昭和二〇年（1945）的高雄大空襲銀座受到毀損，於民國五十二年（1963）重新開幕，銀座為高雄市歷史悠久的商場。

（三）箍桶街（Khoo-tháng-ke）（22°37'32.7"N, 120°16'45.5"E）

地標名，位於五福四路上，因為有數家箍桶店集中在此，故稱箍桶街。

¹⁹ 高雄第三信用合作社，<https://www.kh3c.com.tw/kh3cintro/history.html>，2022.4.15 檢索。

三、其他

(一) 吉井百貨 (五層樓仔)

位於五福路和大勇路交會處西北角，今華南銀行分行，昭和十三年(1924)日人吉井長平設立(高雄市役所，1939；82、103)，5層樓高，是高雄市第一家百貨行。戰後，歷經產權爭議，改由高雄仕紳成立的高雄百貨接手，民國五十年代(1960s)因不敵大新百貨競爭，結束營業，由華南銀行收回(黃于津，2017)。

第十項 瀨南里

一、里名由來

瀨南里位於鹽埕區中心北側，里界東以大勇路與光明里相接，西以瀨南街與中原里為界，南以大仁路與新樂里相鄰，北以富野路至大勇路為界與府北里相鄰，全里面積約0.054平方公里。民國一一〇年(2021)十二月底，共8鄰，568人。

清光緒十三年(1887)，本里隸屬於臺南府鳳山縣大竹里鱸港埔庄。日治時代明治卅四年(1901)里隸屬於鳳山廳打狗支廳鹽埕庄；大正九年(1920)隸屬於高雄州高雄郡高雄街高雄大字；大正十三年(1924)改制高雄州高雄市，日治時代(1895-1945)為鹽埕町五丁目。戰後鹽埕町編為6里，其中三山、瀨南、鹽中、民族等4里，於民國六十七年(1978)四月因為戶數過少，4里合併為瀨南里。

本里里名由來源於鹽埕聚落，清代依賴瀨南鹽場維持生計，里內庄廟為三山國王廟，以及後來日治時代(1895-1945)移民所建的沙多宮。

二、地名釋義

(一) 鹽埕莊 (22°37'33.5"N, 120°17'02.6"E)

聚落名，原址大約位在鹽埕區北端，愛河主、支流之間，相當於從七賢二路向舊市府、鹽埕街延伸的聚落群。鹽埕先民多以曬鹽維生，曬鹽事業直到二十世紀初都還在經營，後來鹽田被買收並填埋為市街地，鹽埕成為消逝的地景。舊聚落以黃、蔣、林等姓氏為主。

(二) 鹽埕町

詳見第六項陸橋里的「鹽埕町」項。

(三) 瀨南鹽埕 (22°37'37.5"N, 120°17'01.5"E)

地標名，清康熙四十九年(1710)鳳山縣衙認為打狗海濱有漁鹽之利，故招徠閩南漳州籍趙天等 20 餘人來此開闢鹽田(曾玉昆, 1995)，相對於鳳山縣縣北新昌里(後改隸臺灣縣)的瀨口鹽場，稱打狗鹽埕為「瀨南場」。

(四) 大溝頂 (Tuā-kau-tíng) (22°37'38.5"N, 120°17'03.8"E)

地標名，日治時代(1895-1945)將後壁港整治為大排水溝後，於民國四十三年(1954)將貫通鹽埕區的大溝鋪上蓋，再用木板、水泥瓦搭建 1 排商店街，分租給攤商，因而有「大溝頂」之稱。現今由富野、大公、新樂和堀江等商場組成。

(五) 瀨南街 (22°37'37.7"N, 120°17'01.6"E)

地標名，瀨南街從北而南穿過鹽埕舊聚落，取名瀨南街，為紀念鹽埕聚落附近瀨南鹽場，故保留之。瀨南街和鹽埕街一樣都是紀念在地發展前的鹽田景觀。此鹽埕聚落主要生計是依賴曬鹽。

(六) 賊仔市 (Tshát-á-tshī) (22°37'38.7"N, 120°17'06.7"E)

地標名，位於富野路 27 巷，據聞此處商場早期是以銷售商船水手帶來的舶來品為主，也是販售二手貨的市集，也有竊賊來此銷贖，故被稱為賊仔市(曾玉昆, 1987)。

三、其他

(一) 三山國王廟

位於鹽埕舊聚落的南端，前為鹽田，為鹽埕庄的庄廟，建於清乾隆廿五年(1760)，乾隆五十九年(1794)、光緒八年(1882)重修(盧德嘉, 1960: 177)，日治時代地方名人又倡議重修，戰後再重建。由於地緣關係一般稱為「鹽埕廟」。目前廟中碑記仍有當年信眾捐款的金額，因為是舊臺幣記錄，所以金額數字為數甚多(三山國王廟沿革)。

(二) 沙多宮

址在富野路 49 號，建於民國四十七年(1958)，主祀伍府千歲。日治時代(1895-1945)住在鹽埕町三丁目的臺南居民，從臺南分香火到高雄奉祀。

第十一項 新樂里

一、里名由來

新樂里位於鹽埕區中心，里界東以大勇路與光明里為界，西沿瀨南街與中

原里、教仁里相接，南以五福四路與江南里相鄰，北以大仁路與瀨南里為界，全里面積約 0.0422 平方公里。民國一一〇年（2021）十二月底，共 9 鄰，852 人。

清光緒十三年（1887），本里隸屬於臺南府鳳山縣大竹里鱸港埔庄。日治時代明治卅四年（1901）里隸屬於鳳山廳打狗支廳鹽埕庄；大正九年（1920）隸屬於高雄州高雄郡高雄街高雄大字；大正十三年（1924）改制高雄州高雄市。本里在日治時代（1895-1945）原是鹽埕町五丁目，戰後劃分為新昌里及新樂里，隨著人口逐漸外移，於民國六十七年（1978）合併為新樂里。

本里里名的由來，應與昭和四年（1929）設置的「新樂園」娛樂場有關。新樂園經營的時間不長。里內街區很多具有批發專業街機能，例如大勇路以鐘錶業為主，新樂街以銀樓業為主，鹽埕街以裝飾品為主，五福四路以服飾店為主，有第一銀行、華南銀行、彰化銀行、合作金庫銀行共 4 家，為高雄市區日治到戰後 30 年的商業中心特徵。

二、地名釋義

（一）鹽埕町

詳見第六項陸橋里的「鹽埕町」項。

（二）金仔街（新樂街）(Kim-á-ke) (22°37'25.7"N, 120°16'59.8"E)

地標名，指新樂街，約從鹽埕埔站西側到七賢路，因為兩側的商店以銀樓金飾為主，為金飾買賣專業街，因而被稱為「金仔街」。戰後鹽埕區承襲日治時代（1895-1945）的地方商業榮景，中心地帶的高級商業服務機能集中，此街為銀樓林立之處。但是民國八十年代（1990s）高雄的百貨業大增，消費者購買高級飾品的去處多了選擇，影響銀樓店生意，目前新樂街銀樓多已轉型。

（三）新樂園 (Sin-lòk-hng) (22°37'26.4"N, 120°16'59.1"E)

地標名，今已經無存，新樂園本來可能是位於臺灣商工銀行空地的攤販群，後來於昭和八年（1933）時遷移至今日新樂街與鹽埕街口國際戲院一帶，昭和十二年（1937）以「高雄銀座」之名再度遷移至現今五福四路的國際商場（曾玉昆，1997）。因此本里里名可能與當年新樂園有關。

三、其他

（一）國際戲院

原址在鹽埕街接近五福西路處，坐西向東，現今登記為鹽埕街 14 號。國際戲院是戰後新設戲院，是鹽埕區影視娛樂業榮景正盛時的戲院之一，現已改

建為大樓。

第十二項 光明里

一、里名由來

光明里位於鹽埕區東側，里界東以愛河與前金區為界，並以大智路、光榮國民小學及鹽埕國民中學為界與育成里相鄰，西沿大勇路與新樂里、瀨南里相接，南以五福四路與河濱里相鄰，北以中正四路與府北里為界，全里面積為0.0126平方公里。民國一一〇年（2021）十二月底，共13鄰，1,519人。

清光緒十三年（1887），本里隸屬於臺南府鳳山縣大竹里鱸港埔庄。日治時代明治卅四年（1901）里隸屬於鳳山廳打狗支廳鹽埕庄；大正九年（1920）隸屬於高雄州高雄郡高雄街高雄大字；大正十三年（1924）改制高雄州高雄市高雄大字；大正十四年（1925）改制高雄州高雄市榮町一丁目、二丁目。戰後設光明里。

里名是期待前景繁榮寓意的地名，相對其他里，本里的範圍在日治時代（1895-1945）的發展較慢，北邊多為官有地設為機關，南邊則為日治後期逐漸發展的新街區，「金鷄館」尤為有名，戰後里內設有鹽埕區行政中心、高雄市立體停車場、市民廣場及228紀念公園，本里西邊有捷運鹽埕埔站2、3號出口，交通便捷。

二、地名釋義

（一）榮町（22°37'26.9"N, 120°17'03.1"E）

行政區名，範圍相當於中正四路、大勇路、五福四路、愛河河岸圍成的方塊街廓區。是大正十四年（1925）以後高雄市的町名之一，由於此地靠近愛河邊，遠離當時的高雄車站、哈瑪星、鹽埕舊聚落，所以街屋較晚形成，劃分町區時，人煙較稀少，命名為榮町，為期望發展榮景出現之意。本里為一丁目到三丁目，即町內西邊，大勇路一帶，在日治末期就開始出現商店。

（二）大新（Tāi-sin）（22°37'26.18"N, 120°17'2.60"E）

地標名，指原位於大勇路一帶的商圈，以大新百貨公司為地標而得名。大新百貨公司為吳耀庭先生於民國四十七年（1958）成立的百貨公司，隔年並建有電梯，為高雄的百貨業打開新局面，直到民國六十四年（1975）新興區的大統百貨公司成立前，大新百貨是高雄市民採購高級商品的主要商業地。

(三) 地下街 (Tē-hā-ke) (22°37'32.7"N, 120°17'14.6"E)

地標名，位於二二八紀念公園（舊稱仁愛公園）地下商場，稱為地下街，是民國六十至七十年代（1970s-1980s）高雄的新逛街處，因此而著名。商場為王玉雲市長提倡，商場原為地下2層，並續挖第三層，因土質鬆軟，造成2樓滲水，蘇南成任內主張停業。後來民國七十八年（1989）因火災而停業，多年後回填。

三、其他

(一) 金鷄館（光復戲院）

位於大勇路與五福四路接近處，日治時代（1895-1945）日人投資的金鷄館，為放映電影處，戰後變國民黨事業，改名光復戲院。旁邊為大新百貨公司，皮鞋店、銀樓。都是逛街、娛樂地點，光復戲院與其他商店連成一片，屬大新商圈。

(二) 高雄市二二八和平紀念公園（仁愛公園，體育場）

現今高雄歷史博物館前的二二八紀念公園處，戰後原為體育場，後來挖地下街，因大火而棄用商場，最後回填。民國八十七年（1998）「仁愛公園」落成。民國九十五年（2006）更名為「高雄市二二八和平紀念公園」。

第十三項 育仁里

一、里名由來

育仁里位於鹽埕區東側，里界東以愛河與前金區為界，西沿大智路與光明里相鄰，南以五福四路與南端里、沙地里相鄰，北界以光榮國民小學、鹽埕國民中學為界與光明里相接，全里面積約 0.1053 平方公里。民國一一〇年(2021)十二月底，共 9 鄰，830 人。

清光緒十三年（1887），本里隸屬於臺南府鳳山縣大竹里鱸港埔庄。日治時代明治卅四年（1901）里隸屬於鳳山廳打狗支廳鹽埕庄；大正九年（1920）隸屬於高雄州高雄郡高雄街高雄大字；大正十三年（1924）改制高雄州高雄市高雄大字；大正十四年（1925）改制高雄州高雄市榮町三、四、五丁目。戰後劃為復興里，因人口過多，民國卅九年（1950）調整為復興里和復華里。民國七十一年（1982）原來的復華、育仁兩里整編為育仁里。

里名是教化型地名，無地方連結意涵。本里在日治時代（1895-1945）是發展較晚的街區，臨河處多日本人經營的酒家、酒樓，為遊廓地，也曾設有競

馬場、遊艇公司。臨河位置為本里帶來大型用地設施和機關，如華王大飯店(民國一〇八年(2019)停業)、鹽埕國民中學、光榮國民小學、大智市場、黃金愛河、高雄市電影館。

二、地名釋義

(一) 愛河(硫磺水、打狗川、高雄川、仁愛河、高雄河)(22°37'21.2"N, 120°17'22.7"E)

地標名，指流經高雄市市區的重要河流，下游河道於日治時代(1895-1945)被稱為打狗川，大正十三年(1924)因應打狗街改名高雄街，改稱為高雄川，高雄川在市區改正工程中，曾經浚深，以作運河之用。戰後被稱為愛河，民國四十年代(1950s)的地圖標記愛河，民國五十年代(1960s)的公文以「愛河」稱之。愛河發源於仁武區，流經左營區、三民區、鼓山區，另有寶珠溝流經灣仔內於高醫西北側匯入主流，東支流於苓雅區五塊厝發源，再流經新興區，在三民區、前金區交會處匯入主流，西邊則由從鼓山區壽山流出的山溝，流出山谷後，從山腳蜿蜒流經平地，分別注入中游河道，以上河道在清代多以聚落作為各河段的港名，例如，船仔頭港、田尾港、龍水港(又名硫磺港)、鹽埕港、三塊厝港、前金港等。各港口銜接上下流路，為愛河水系。

「船仔頭港(有橋)，在興隆里，縣西北十一里，源受八卦寮陂泉，西南行，兼納八圳(後港、菜公下、葫蘆尾、北圳、中圳、店仔、尾厝、林邊)、三陂(七番、槎仔林、客仔陂)，…。田尾港(有橋)，在赤山、興隆二里交界(東赤山、西興隆)，縣西北十里，源受船仔頭港…，下授龍水港，長二里許。龍水港(即硫磺港，民渡)，…源受田尾港，西南行，兼納硫磺陂水尾合流，下授鹽埕港，長四里許…。鹽埕港(民渡)，亦在大竹、興隆交界，縣西十二里，源受龍水港，…下注丹鳳澳。三塊厝港(民渡，有橋)，在大竹里，縣西十里，…，注丹鳳澳。前金港(民渡)，在大竹里，…，下注丹鳳澳。」(盧德嘉，1960：62-63)

民國五十七年(1968)改為「仁愛河」(高雄市文獻委員會，1990)。民國八〇年(1991)經高雄市議會決議後，於民國八十一年(1992)元月恢復「愛河」原名(曾玉昆，1997)。

(二) 榮町

行政區名，詳見第十二項光明里的「榮町」項。本里位於榮町的四丁目到六丁目，發展較晚，多酒樓。

三、其他

(一) 光榮國民小學

址在大智路 150 號，創立於民國卅九年（1950），初名光榮國民學校，民國五十七年（1968）實施九年國民義務教育，改制為光榮國民小學。

(二) 鹽埕國民中學

址在新樂街 46 號，創立於民國五十七年（1968），因應九年國民義務教育而設立的國民中學。

(三) 華王大飯店

原址在五福四路 46 號，近愛河畔，民國五十七年（1968）開業，是大新百貨吳耀庭先生所投資的飯店事業。於民國一〇八年（2019）已經停業。

第十四項 江西里

一、里名由來

江西里位於鹽埕區西南側，里界東沿新興街與港都里為界，西沿鼓山一路旁的臨港線鐵路與鼓山區相接，南以必信街、必信街 165 號前巷弄與新豐里相鄰，北界以五福四路為界與教仁里相接，全里面積為 0.1002 平方公里。民國一一〇年（2021）十二月底，共 12 鄰，1,094 人。

清光緒十三年（1887），本里隸屬於臺南府鳳山縣大竹里鱸港埔庄。日治時代明治卅四年（1901）里隸屬於鳳山廳打狗支廳鹽埕庄；大正九年（1920）隸屬於高雄州高雄郡高雄街高雄大字；大正十三年（1924）改制高雄州高雄市。在日治時代（1895-1945）屬堀江町，相當於一丁目、二丁目、三丁目的部分地區，戰後民國卅九年（1950）堀江町被劃為堀江、港都、江東、江南、江北等 6 里。後於民國七十一年（1982）將江北里併入江西里範圍。

本里與因位於「後壁港」的西北側，里名起源於「後壁港」，「港」被援用為町名，名為「堀江町」，戰後以「江」為專名，分為數里，本里因位處堀江西側位置而命名為江西里。本里緊靠高雄港鐵路，全里呈現南北狹長的長方形狀。本里五福四路與建國四路有少數商店，其他多為住宅區，多公寓、大樓，居民原本多為碼頭工人及鐵路局工務段員工，大安街有大安公園可供里民休閒運動處所。本里轄內有天主教堂、刑事局南部犯罪打擊中心。

二、地名釋義

(一) 堀江町 (22°37'28.3"N, 120°16'40.4"E)

行政區名，範圍相當於五福四路、大勇路、港區岸邊、舊鐵軌圍成的方形街廓區。日治時代（1895-1945）以後壁港的河溝下游，命名為堀江町。堀江町是大正年間（1912-1926）填海的新生地，鄰近當時的高雄火車站，以及車站前的新濱町，在鹽埕的各新街區中，比榮町和入船町早發展，在昭和十一年（1936）間已經有戲院、醫院、寺廟、工業所等（高雄市職業別明細圖）。堀江町共有 5 個丁目，本里約相當於第一、二丁目範圍。

三、其他

(一) 橋下夜市（駁二夜市）

位於建國四路，從公園二路往南到新豐里的代天府，因為五福四路接近鐵路處有一高架陸橋，是進出南鼓山的重要通道，在橋下的建國四路附近發展出夜市，陸橋拆除後，又以南邊的駁二碼頭景點作為招牌，稱為駁二夜市。為每周一次的夜間攤販集中的臨時市集。

(二) 東本願寺

位在大安街大安公園附近，日治時代（1895-1945）設立，今無故蹟。

第十五項 港都里

一、里名由來

港都里位於鹽埕區中心西側，里界東沿瀨南街與江南里為界，西沿新興街與江西里相鄰，南以必信街與新豐里相望，北界以五福四路為界與教仁里相接，全里面積約 0.0567 平方公里。民國一一〇年（2021）十二月底，共 12 鄰，1,140 人。

清光緒十三年（1887），本里隸屬於臺南府鳳山縣大竹里鱸港埔庄。日治時代明治卅四年（1901）里隸屬於鳳山廳打狗支廳鹽埕庄；大正九年（1920）隸屬於高雄州高雄郡高雄街高雄大字；大正十三年（1924）改制高雄州高雄市。在日治時代（1895-1945）屬堀江町，相當於三丁目、四丁目的部分區域。戰後因本里位於高雄港邊而命名為港都里，後來又分港都、新和 2 里，民國七十一年（1982）四月一日里區域調整，又合併為港都里。

本里里名因接近高雄港前端的 1~5 號碼頭，是重要的商業港口，故名為港都里。本里以堀江商場，專營舶來品百貨買賣而遐名全臺，是本區百貨商業中心。堀江商場內外共有 200 多家商店，而且有 60 多年的歷史。

二、地名釋義

(一) 堀江町

詳見第十四項江西里的「堀江町」項。

(二) 堀江 (Khut-kang) (22°37'21.7"N, 120°16'50.4"E)

地標名，自七賢三路與瀨南街之間穿越數條橫向街道的河溝，由愛河支流「後壁港」整治為大排水溝，堀江是壕川之義。該地市街改正命町名，也以此為名。

(三) 後壁港 (Āu-piah-káng) (22°37'26.8"N, 120°16'53.8"E)

地標名，後壁港的流路相當於五福四路 239 巷，原為愛河西支流，相對於東邊主流頭前港，被稱為後壁港，日治時代 (1895-1945) 被整治為大排水溝，且流路稍向東移。目前水溝上已經加蓋搭建為商場，規劃攤位供商販營業。

(四) 大溝頂 (Tuā-kau-tíng) (22°37'26.7"N, 120°16'53.4"E)

地標名，位在後壁港上的加蓋商場，俗稱為大溝頂。

三、其他

(一) 堀江商場

位在後壁港上方的商場，民國四十三年 (1954) 議員申請將已經變成大水溝的後壁港加蓋作為攤販商場。從北到南有「興華集中商場」、「七賢集中商場」、「富野集中商場」、「大公集中商場」、「新樂集中商場」、「高市鹽埕第一公有零售市場」，及「堀江商場第二街、第三街」等商場，本里為堀江商場。

(二) 鹽埕基督長老教會

址在瀨南街 53 號，大正十二年 (1923) 設立高雄講義所，昭和六年 (1931) 升格為堂會，名為高雄市北野町高雄基督教會，是高雄三大古老的新教教會，其建築外觀為哥德式禮拜堂，外觀相當鮮明。

第十六項 江南里

一、里名由來

江南里位於鹽埕區中心，里界東以大勇路與河濱里相鄰，西以瀨南街與港都里相接，南以必信街與新化里為界，北以五福四路與新樂里為界，全里面積為 0.0646 平方公里。民國一一〇年 (2021) 十二月底，共 6 鄰，628 人。

清光緒十三年 (1887)，本里隸屬於臺南府鳳山縣大竹里鱸港埔庄。日治時代明治卅四年 (1901) 里隸屬於鳳山廳打狗支廳鹽埕庄；大正九年 (1920)

隸屬於高雄州高雄郡高雄街高雄大字；大正十三年(1924)改制高雄州高雄市。本里於日治時代(1895-1945)大部分屬於「堀江町」五丁目。戰後即因本里位於「後壁港」東南側而命名為江東里、江南里，後於民國六十七年(1978)將江東里併入江南里範圍。

里名因位於後壁港的南段而得名。本里早期人口主要集中於公園二路兩旁，多為矮窄平房，居民大多從事買賣廢五金馬達及船被拆除後的設備，因地緣關係，靠近大勇路 21 巷及 29 巷附近的居民大都於碼頭工作，另位於五福四路鹽埕國民小學兩側全部是商家，因此本里居民從商、黑手的五金買賣、碼頭工人都有，居民組成多元。現在公園二路北側已開闢為綠八公園。鹽埕國民小學、臺糖公司高雄營運處、中臺禪寺普高精舍。

二、地名釋義

(一) 後壁港

詳見第十五項港都里的「後壁港」項。

三、其他

(一) 鹽埕國民小學

址在五福四路 183 號，日治時代(1895-1945)為第二小學校，昭和十六年(1941)改制為堀江國民學校。戰後改名為河濱國民學校第二分校，民國卅八年(1949)獨立設校，名鹽埕國民學校；民國五十七年(1968)實施九年國民義務教育，改制為鹽埕國民小學。

(二) 高雄捷運鹽埕埔站

位在五福四路，高雄捷運橘線編號 O2 站，民國九十七年(2008)正式通車。

第十七項 河濱里

一、里名由來

河濱里位於鹽埕區南側，里界東以大智路與南端里為界，西沿大勇路與江南里相鄰，南以必信街與新化里相鄰，北界以五福四路為界與光明里相接，全里面積約 0.07 平方公里。民國一一〇年(2021)十二月底，共 21 鄰，1,702 人。

清光緒十三年(1887)，本里隸屬於臺南府鳳山縣大竹里鱸港埔庄。日治時代明治卅四年(1901)里隸屬於鳳山廳打狗支廳鹽埕庄；大正九年(1920)

隸屬於高雄州高雄郡高雄街高雄大字；大正十三年(1924)改制高雄州高雄市，日治時代(1895-1945)為「入船町」一丁目、二丁目、三丁目，自民國卅九年(1950)以後受拆船業影響，吸引五金商人在此營業，人口增加，因而調整為濱海與河濱兩里。民國四十二年(1953)劃出新化里，民國七十一年(1982)整併濱海與河濱里。

里名源於本里近河的位置，但本里里界未達港邊。戰後稱濱海里，後來與本里、新化里又編為河濱里，當時以港務為主幾無住戶。

早期里民以五金電料買賣為主，其次即屬商業、社會服務、船員、交通運輸等為生活行業，民國一〇〇年(2011)因五金業被遷，里民職業已經多元化。里的西北角有捷運鹽埕埔站，交通便捷，東鄰近駁二園區的大義倉庫，南為輕軌經過區，為觀光客容易經過的街區。

二、地名釋義

(一) 入船町 (22°37'17.5"N, 120°17'01.1"E)

行政區名，範圍相當於大勇路、五福四路、愛河邊、港區，町名源於本町臨港區碼頭，為船隻靠岸處。

(二) 沙仔地 (Sua-á-tē) (22°37'16.0"N, 120°17'00.5"E)

地標名，指公園路到港區的倉庫區，此處地勢較低，在填埋工程之後，尚未形成建地之前，是沙埔地的景觀，居民稱其為沙仔地。

(三) 跑馬埔 (競馬場) (Tsáu-bé-poo) (22°37'17.0"N, 120°17'06.9"E)

地標名，位置有二種說法，一說大約相當現今忠孝國民小學所在，另一說是認為在鐵工所(潘逸嫻, 2016)，現今南端里。日治時代(1895-1945)競馬場本來首建於苓雅寮海邊，因為租用海軍用地，負擔較大，故遷移。遷到鹽埕是第二次的地點，大約是昭和七年(1932)建。昭和十年(1935)即遷到覆鼎金，所以此地名在鹽埕的使用不廣。

三、其他

(一) 忠孝國民小學

址在大智路 71 號，民國四十一年(1952)創校，初名忠孝國民學校，民國五十七年(1968)實施九年國民義務教育，改制為忠孝國民小學。

第十八項 南端里

一、里名由來

南端里位於鹽埕區東南角，里界東沿大成街至港邊與沙地里為界，西沿大智路與河濱里相鄰，並沿必信街、大義街與新化里為鄰，南以高雄港第三船渠北側與鼓山區相望，北界以五福四路為界與育仁里相接，全里面積約 0.2447 平方公里。民國一一〇年（2021）十二月底，共 10 鄰，1,025 人。

清光緒十三年（1887），本里隸屬於臺南府鳳山縣大竹里鱸港埔庄。日治時代明治卅四年（1901）里隸屬於鳳山廳打狗支廳鹽埕庄；大正九年（1920）隸屬於高雄州高雄郡高雄街高雄大字；大正十三年（1924）改制高雄州高雄市，設為「入船町」四丁目。戰後設即設里，民國四〇年（1951），由南端里劃分一部份為「南光里」，民國七十一年（1982）與南光里合併，稱南端里。

因為位於鹽埕區南端，日治時代（1895-1945）屬入船町，本里主要居民是商業人口，里內以 4 層透天建築為主，是 1 個繁榮的商業社區。里內有餐飲業、五金業、咖啡館。在里邊界有一處公有停車場，附近方便停車，方便里民生活消費。駁二大義倉庫位於里內，為年輕人假日休閒的好去處。

二、地名釋義

（一）沙仔地

詳見第十七項河濱里的「沙仔地」項。包括現今沙地、臨海、南端、育仁、復華等里。

（二）澎湖社（Phênn-ôo-siā）（22°37'14.6"N, 120°17'13.9"E）

聚落名，指必忠街、公園路一帶的沙仔地，因居民多由澎湖遷來，從事附近工場和碼頭的勞力工作，為澎湖移民聚落，因而得名。

（三）鐵工所（大義倉庫群）（Thih-kang-sóo）（22°37'05.5"N, 120°17'07.0"E）

地標名，位於公園路、大義路、大成街、河岸圍成的倉庫群，日治時代為株式會社臺灣鐵工所，建於大正八年（1919）。戰後為臺灣機械公司總廠，民國九十一年（2002）清算停業。政府於民國一〇二年（2013）將該地倉庫群以鄰近的大義街命為「大義倉庫群」，為駁二藝術園區的倉庫文化展場之一，現有 25 座倉庫。

三、其他

（一）沙仔地威靈宮

址在必忠街 64 號，主祀保生大帝，大正三年（1914）由澎湖移民自馬公威靈宮分靈神尊到鹽埕，並於昭和十五年（1940）集資於現址建廟奉祀。該地為當時的沙仔地，且已有不少澎湖移民聚居。

第十九項 沙地里

一、里名由來

沙地里位於鹽埕區東南角，里界東以愛河與苓雅區為界，西沿大成街至港邊與南端里相鄰，南以高雄港第三船渠北側與鼓山區相望，北界以五福四路為界與育仁里相接，全里面積約 0.0985 平方公里。民國一一〇年（2021）十二月底，共 8 鄰，794 人。

清光緒十三年（1887），本里隸屬於臺南府鳳山縣大竹里鱸港埔庄。日治時代明治卅四年（1901）里隸屬於鳳山廳打狗支廳鹽埕庄；大正九年（1920）隸屬於高雄州高雄郡高雄街高雄大字；大正十三年（1924）改制高雄州高雄市，日治時代（1895-1945）為「入船町」五丁目。

本里里名由來是因該地舊名沙仔地，沙仔地是愛河挾帶的泥沙淤積而成的地帶，戰後即以此作為本里里名。

本里臨海，未發展前是荒涼的河邊、近海的沙灘地，日治時代（1895-1945）築港工程興建築岸壁、高雄川治理工程，讓附近河岸變成碼頭倉庫區，民國一〇〇年（2011）後閒置的倉庫區逐漸轉型為藝術園區觀光地，目前為高雄市經營海、河、港水岸的重要地段。有永記造漆股份有限公司、新統一牛排館、市港河濱公園、真愛碼頭。

二、地名釋義

（一）沙仔地

詳見第十七項河濱里的「沙仔地」項。

（二）愛河灣（Ài-hô-uan）（22°37'08.8"N, 120°17'23.9"E）

地標名，指愛河出海口，由真愛碼頭、光榮碼頭所圍的海灣，為民國一〇九年（2020）官方在海岸經營策略相關的計畫中提出。

（三）丹鳳澳（朱雀池、內海仔、打狗港、高雄港）

地標名，指高雄港港區，俗稱內海仔，清代稱為丹鳳澳和朱雀池，可能都是起源於瀉湖南邊的丘陵，即鳳鼻頭，因此而得的雅化名。日治初期稱打狗港，以港灣出口的「打狗港」為指稱全港域的名稱，大正十三年（1924）行政區改名，隨之改稱高雄港。丹鳳澳指從其後和碼頭相對的港口進入旗津半島和鳳山平原之間的天然瀉湖，鳳山平原的多條逕流會合後，分別流入打狗港。

「丹鳳澳（一名朱雀池，俗呼內海仔），在大竹里西港內，縣南十里，源受六港（鹽埕、三塊厝、前金、前鎮、竹仔、鳳山）、十四堰（紅毛港、港口、

洪水、新堰、順興、德成、裕昌、鸞穴、堰寮仔、中寮、大林尾頂、大林尾下、過田仔、山腳)，西行，由港門入海，周三十里，渡船九處（鹽埕、三塊厝、前金、能雅寮、前鎮、竹仔港、鳳山港、旂後、哨船頭），帆楫往來，款乃聲不絕於耳，為縣治八景之一（八景中有丹渡晴帆，即此）。近港水深三、四丈，可泊夾板洋船。」

日治時代（1895-1945）的打狗港築港事業，於明治四十五年（1912）完成哨船頭工程、昭和十二年（1937）完成鹽埕埔、苓雅寮的港區工程，由於港區浚深、興建岸壁、增設碼頭，港區碼頭使用，高雄港成為現代化的港口，可供吃水 8 公尺以下 8,000 噸級船隻安全進港。當時港內可停泊 3,000 至 10,000 噸船隻 26 艘，附近地區的工業，如煉油、製鋁、水泥、製鹼、造船等均相繼建立。

二次大戰時期，棧港口受美軍飛機轟炸，碼頭毀損嚴重，戰後歷經港區重建，以及貨運需求，民國五十六年（1967）闢建旗津南端的第二港口。由於港埠增設貨櫃碼頭，碼頭延伸到前鎮、旗津，目前計有 122 號碼頭（高雄港務分公司高雄港沿革）。

三、其他

（一）西臨港線（輕軌鐵道）

經過本里的輕軌鐵道，原本為高雄港車站至高雄港區碼頭的西臨港線，該路線為日治時代（1895-1945）臺灣總督府交通局鐵道部所經營的傳統鐵路貨運支線，戰後由臺灣鐵路管理局接手管理，民國四十年代（1950s）興建苓雅寮橋，完成環線通車。昭和十九年（1944）完成苓雅寮大橋，銜接起高雄港站與製鋁工場，民國四十四年（1955）前鎮橋（後來的成功橋）完成，形成環狀臨港線。民國五十六年（1967）第一臨港線全線通車。民國九十五年（2006）西臨港線停駛，民國一〇七年（2018）配合高雄捷運環狀輕軌第二階段施工，全線正式廢止。

（二）真愛碼頭

指高雄港 12 號碼頭，位於愛河流入高雄港的河口西岸，其命名源於愛河的意象。真愛碼頭原是散裝貨輪碼頭，因貨櫃輪興起，以致成為閒置碼頭。民國九十年代（2000s）高雄市以港區閒置碼頭經營觀光，高雄市政府交通局向交通部高雄港務局租借碼頭，由高雄市政府工務局開發，推動河港交通航線計畫，做為河運及港運的轉運站，此地曾經有航線到旗津，碼頭區設有風帆意象景觀區。因為建設高雄流行音樂中心，碼頭景觀已經改建。

(三) 輕軌真愛碼頭站

高雄輕軌編號 C11 的「真愛碼頭站」，民國一〇六年（2017）通車。

(四) 高雄流行音樂中心

範圍包含高雄港 11-15 號碼頭（真愛碼頭、光榮碼頭及苓雅寮車場），由文化部委託高雄市政府興建的場館，館體主要位在真愛碼頭，民國九十八年（2009）提出，民國一〇九年（2020）正式開幕經營。

第二十項 新豐里

一、里名由來

新豐里位於鹽埕區西南角，里界東沿瀨南街至海巡隊後方為界與新化里相接，西沿必信街 165 號前巷弄與江西里相接，南以鼓山一路旁的臨港線鐵路沿哈瑪星鐵道文化園區北側、機動海巡隊至港邊與鼓山區相接，北界以必信街為界與江西里、港都里相接，全里面積約 0.05 平方公里。民國一一〇年（2021）十二月底，共 8 鄰，892 人。

清光緒十三年（1887），本里隸屬於臺南府鳳山縣大竹里鱸港埔庄。日治時代明治卅四年（1901）里隸屬於鳳山廳打狗支廳鹽埕庄；大正九年（1920）隸屬於高雄州高雄郡高雄街高雄大字；大正十三年（1924）改制高雄州高雄市。日治時代（1895-1945）屬於堀江町，戰後改為堀江里，民國卅九年（1950）因行政區域調整，由堀江里劃出成立為新豐里

里名為寄望地方發展的吉言祥字。本里昔日稱為吉貝嶼寮，住戶概由澎湖縣移居至高雄謀生者，主要居民是早期碼頭工人眷屬，里內以 2 層住房為主，為老社區。民國一〇〇年（2011）後的高雄市觀光發展重地—駁二蓬萊倉庫位於里內，是里民假日休閒活動的好去處。

二、地名釋義

(一) 沙仔地

詳見第十七項河濱里的「沙仔地」項。

(二) 吉貝嶼寮 (Ka-puà-sū-liâu) (22°37'19.6"N, 120°16'41.5"E)

聚落名，址在建國四路底的武聖殿附近，日治時代（1895-1945）澎湖吉貝嶼人來高雄港從事搬運工，在港邊的沙地上搭建寮屋聚居（莊錦慧，2011）。

(三) 駁二 (22°37'12.6"N, 120°16'53.7"E)

地標名，位於高雄港第三船渠內的駁二倉庫，是接駁碼頭的第二號倉庫，

位在大勇路底，為利用高雄港碼頭倉庫的閒置空間發展出的藝術文化場所。倉庫建於民國六十二年（1973），因民國八十九年（2000）作為雙十煙火施放場所而受到矚目。民國九〇年（2001），透過駁二藝術發展協會催生推動，將此倉庫群逐漸轉型成文化創作、展演基地。目前駁二已成為高雄市著名的觀光景點。

三、其他

（一）吉貝武聖殿

址在建國四路 23 號，來自澎湖縣吉貝人來高雄港移居，自故鄉聖帝廟分靈文衡聖帝，本來是祀奉於住宅中，戰後於集資建造廟宇。

（二）輕軌駁二蓬萊站

高雄輕軌編號 C13 的「駁二蓬萊站」，民國一〇六年（2017）通車。

第二十一項 新化里

一、里名由來

新化里位於鹽埕區南側，里界東以必信街至大義街與南端里相鄰，西以瀨南街至機動海巡隊後方與新豐里相接，南以高雄港第三船渠北側與鼓山區相望，北以必信街與江南里、河濱里為界，全里面積約 0.061 平方公里。民國一一〇年（2021）十二月底，共 4 鄰，606 人。

清光緒十三年（1887），本里隸屬於臺南府鳳山縣大竹里鱸港埔庄。日治時代明治卅四年（1901）里隸屬於鳳山廳打狗支廳鹽埕庄；大正九年（1920），隸屬於高雄州高雄郡高雄街高雄大字，大正十三年（1924）改制高雄州高雄市，劃入堀江町五丁目、入船町第一丁目、二丁目的南半段。

里名是教化型地名，無地方連結意涵。本里在日治時代（1895-1945）為「入船町」，即代表船隻靠碼頭之處。本里與河濱里在戰後編為河濱里，當時以港務為主幾無住戶，自民國卅八年（1949）以後受拆船業影響，吸引五金商人在此定居，因而調整為濱海與河濱兩里。本里原為高雄港倉庫地區，日治時代（1895-1945）原無民宅，戰後大量軍民自中國來臺，暫時入居空地，以及碼頭勞工搭建違章建築居住，因此民國四十二年（1953）自河濱里中劃出新化里。

本里主要居民是退伍軍人及碼頭工人、五金中古商，里內以 2 層住房為主，在里邊界有新化集中市場。

二、地名釋義

(一) 沙仔地

詳見第十七項河濱里的「沙仔地」項。

(二) 入船町

詳見第十七項河濱里的「入船町」項。

三、其他

(一) 駁二塔

指駁二藝術特區接近大義站的一處高塔建築，可以眺望附近港區。

(二) 輕軌駁二大義站

高雄輕軌編號 C12 的「輕軌駁二大義站」，民國一〇六年（2017）通車。

(三) 大港橋

位於鹽埕區大義路底，因跨越高雄港第三船渠而得名，民國一〇九年（2020）啟用，屬亞洲新灣區北端的新景點，也緊臨高雄輕軌駁二大義站。大港橋是亞洲最長跨港旋轉橋，可在 3 分鐘內完成水平運轉，由臺灣港務公司獨立設計與建造、周邊護岸設施、碼頭鞏固及景觀工程（棧二庫網頁）。

第五章 鼓山區

第一節 區名緣起

鼓山區位於高雄市西南側，東界由北而南分別以博愛路與左營區相鄰，以愛河與三民區毗鄰，以鼓山一、二路旁的臨港線鐵路與鹽埕區相接；西界以打狗山（壽山、柴山）濱臨臺灣海峽；南界以高雄港與旗津區、前鎮區相望；北界以裕誠路、東門路、縱貫鐵路與左營區為鄰，全區面積約 14.7523 平方公里。民國一一〇年（2021）十二月底，本區共有里 38 里，719 鄰，140,410 人，人口密度每平方公里 9,565 人（高雄市政府民政局全球資訊網，2021）。

鼓山區因打鼓山而得名，鄭氏時代（1662-1683）設承天府及天興、萬年兩縣，之後再改二縣為二州，本區隸屬當時的萬年縣（州）。康熙廿二年（1683），清政府入主臺灣，本區隸屬鳳山縣興隆莊與大竹莊轄內。雍正九年（1731），本區改隸於興隆里與大竹里轄內，範圍包含興隆里內的鹽埕埔、崎脚莊、橋仔頭、內圍莊、龍目井、桃仔園、打鼓山、哨船頭等莊，與大竹里內的龍水莊、哨船頭等莊（盧德嘉，1960：1-2）。光緒十三年（1887）臺灣建省，本區隸屬臺南府鳳山縣（不著撰人，1962：28-29）。

日治時代（1895-1945），明治廿八年（1895）日本領臺之初，本區隸屬臺南縣鳳山支廳（臺灣總督府官房文書課，1895：15）。明治三〇年（1897）五月，本區劃歸鳳山縣（臺灣總督府官房文書課，1897-06-10：5）。明治卅一年（1898）六月，本區劃歸臺南縣（臺灣總督府官房文書課，1898-06-30：89）。明治卅四年（1901）十一月，本區改歸鳳山廳打狗支廳興隆內里（臺灣總督府官房文書課，1901-11-11：17）。明治卅八年（1905），本區隸屬鳳山廳轄下興隆內里，範圍有哨船頭街、鹽埕埔庄、內惟庄、前峯尾庄、桃仔園庄等街庄（臺灣總督府官房文書課，1905：14-15）。明治四十二年（1909），本區隸屬於臺南廳打狗支廳下的打狗區與埤仔頭區，打狗區含興隆內里的哨船頭街、鹽埕埔庄，埤仔頭區含興隆內里的內惟庄、桃仔園庄、前峯尾庄（臺灣總督府官房文書課，1910：41）。

大正元年（1912）打狗區的哨船頭、鹽埕埔兩土名，下設哨船町、湊町、山下町、山手町、田町等小名，大正九年（1920）新設高雄州，本區分轄於高

雄州高雄郡高雄街轄內的內惟大字，和左營庄轄內的桃子園、前峯尾大字，「高雄」的名稱首次出現於行政區名內（臺灣總督府官房文書課，1920：30）。大正十三年（1924）廢高雄郡，高雄街晉升為「高雄市」，左營庄改歸岡山郡管轄（臺灣總督府官房文書課，1924：2-3）。昭和七年（1932）岡山郡左營庄內的前峯尾與桃子園，併入高雄市管轄（臺灣總督府官房文書課，1932：27）。昭和十五年（1940）十月一日廢岡山郡左營庄，並劃歸高雄市管轄（臺灣總督府官房文書課，1940：63）。

戰後，民國卅四年（1945）高雄市政府成立，全市編為楠梓、後勁、右沖、左營、內惟、田町、湊町、旗後、中洲、堀江、塩埕、前金、大港埔、三塊厝、覆鼎金、苓雅寮、前鎮、戲獅甲、草衙等 19 區，其後縮編為前金、新興、鹽埕、左營、楠梓、鼓山、旗津、連雅、三民、前鎮、後勁、右沖等 12 區，湊町、田町、內惟合併為鼓山區（前為第九區），「鼓山」的行政區域名稱正式出現。民國卅五年（1946）元月，再度合併縮編為前金、新興、鹽埕、左營、楠梓、鼓山、旗津、連雅、三民、前鎮等 10 區。

民國卅四年（1945），田町、山下町、湊町、哨船町、新濱町、壽町、內惟等 7 區會合併，改稱鼓山區公所（第九區公所）。民國卅五年（1946）十一月，全區劃編為前峯、光榮、民族、興華、建國、忠正、和平、內惟、龍井、清水、振東、振西、平和、建生、文化、洋灰、龍子、龍水、共生、居仁、樹德、鼓岩、元亨、寶樹、鼓山、河邊、興隆、成功、河川、興宗、三山、光化、山下、登山、維生、麗雄、哨船頭、海豐、捷興、壽山、延平、長安、鼓波等 43 里，390 鄰。之後，再由平和里劃出局部增設自強里、延平里劃出局部增設新民里、鼓波里劃出局部增設濱海里。民國四十二年（1953）六月行政區重新調整，興隆併入成功里、振東併入忠正里、和平併入建國里、洋灰併入文化里，另自河川里劃出局部增設綠川里、麗雄與登山二里劃出局部增設峯南里、捷興里劃出局部增設新濱里、鼓波里劃出局部增設臨海里、長安里劃出局部增設惠安里、海豐里劃出局部增設鎮南與桃園二里、維生里劃出局部增設新生里，共撤銷 4 里，新增 8 里，前後合計共 50 里，476 鄰。

民國五十九年（1970）臺灣水泥為了擴廠之用，收購拆除振西、建生二里的民屋後，撤銷該二里；另平和里因人口大增，增設民強、正德二里。民國六十二年（1973）將不足 200 戶之各里裁併，文化與元亨併入鼓岩里、居仁併入樹德里、鼓山併入寶樹里、新濱併入捷興里、鼓波及臨海併入維生里、鎮南分別併入海豐及桃源二里，另自龍子里劃出局部增設明誠里、平和里劃出局部增

設厚生里。民國七〇年（1981）六月一日行政區域調整，自明誠里劃出局部增設裕豐、華豐二里。民國七十一年（1982）四月十五日，因前鋒國宅東區有 832 戶，增設鼓峰里；前鋒國宅西區有 925 戶，增設雄峰；另合併捷興、麗雄 2 里為麗興里，裁併清水、共生、成功、三山、河川、新生、安平、濱海、長安、海豐、興華等里（圖 5-1）（高雄市文獻委員會，1994：5）。

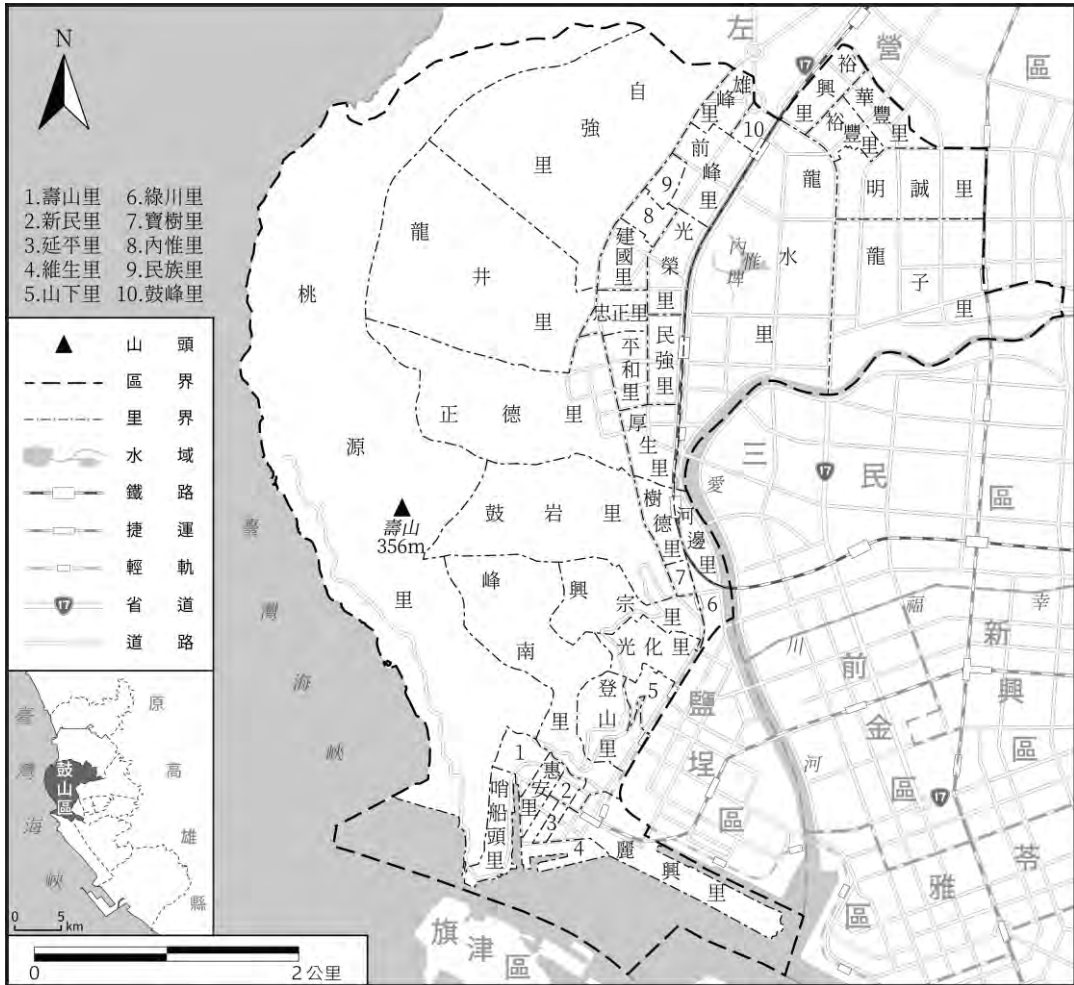


圖 5-1 鼓山區行政區域圖

註：蕭為之、胡傳其、宋平姿（高雄師範大學地理學系學生）繪圖

清代的「興隆里」名稱，源於清朝時代初期設墾區庄寓意前景發達的期許，主要是對鳳山縣縣治所在地的稱號。興隆莊內的範圍，後來被分為興隆外里、

興隆內里，以萬丹港海域視角，位處打狗山東側內陸地區的各庄為興隆內里。

鼓山區名源於高雄舊名「打鼓」、「打狗」，是參考壽山地標、打狗社古地名的區名。鼓山區的轄域是以清代興隆內里範圍為基礎演變而來，里內最主要的景觀就是壽山，壽山自古以來有相當多的稱號，清代多以打狗山、打鼓山、鼓山，指今日的壽山、哨船頭一帶。關於打狗地名，伊能嘉矩認為「打狗」之語音，推測是住在山麓的平埔族 Takō 社，將背後的山稱為 Takō。日本人將其念成 Takasa"go (伊能嘉矩，1996)。即為鼓山原本是平埔族部落之名，聚落稱之為「打鼓社」、「打狗社」。

清代方志認為打鼓為山形似鼓，《重修臺灣府志》記載，即壽山主峰大尖崁下的碩大石塊，被稱為「石鼓」。另有一說，民人船隻出港的鳴鑼焚紙錢儀式。日治時代（1895-1945）因行政區改名高雄，打狗山改為高雄山，後來又因紀念太子壽誕，改名壽山。戰後再因蔣中正壽誕，改為萬壽山。但區名參照舊名，未曾變動。

第二節 自然環境

鼓山區的地形以壽山和沖積平原為主體，加上臨海的位置，自然環境為高雄市地質的縮版。

一、地形

本區地形景觀含壽山丘陵與愛河平原，壽山約略成南北向，促成山腳下交通機能的重要性，如鼓山路與鐵軌。壽山西側緊鄰海岸線，地形自成一格，所以自然環境可分為：西側海岸線、中部淺山、東部平原。約 10,000 年前，高雄地區存在著一個凹谷，當海水淹沒形成江灣口，而在凹谷外已是陸地。到 6,000 年前，淺海陸棚的沉積物開始大量向外加積，沉積環境變淺。使得古旗津島形成一長形砂體，壽山以東區域變成一寬廣的潟湖，逐漸被填淺之潟湖形貌（宋時驊，2001）。

（一）西側海岸線

因石灰岩覆蓋在泥岩之上，又受海浪侵蝕而發生弧形地滑，上邊坡石灰岩塊發生翻轉型滑動，或大量岩塊崩落，使邊坡持續後退，形成目前相對彎曲的海岸線（何立德，齊士崢，任家弘，2020）。崩塌地的前端足部、趾部應該都在海平面之下，崩崖落差大於 10 公尺，故灘面狹窄，僅在乾潮時露出，故行走須配合潮汐，且濱面滿佈大大小小的千年礁灰岩，穿越不易，百年來的柴山

路徑都避開海岸線，維持在階地面以上。近年因礁岩奇石、藍海原味，神似東海岸的阿塿壹景緻而遊人如織。

(二) 中部淺山

壽山面積約占本行政區的一半。山體長約 6.3 公里、寬約 2.2 公里、高約 356 公尺，西側是斷崖，東側屬相對平緩的石灰岩坡面，呈現單面山的地貌。壽山地質地層依序為古亭坑層、高雄石灰岩、壽山石灰岩及現代沖積層。高雄石灰岩的生物化石可見珊瑚、石灰藻、貝類、海膽及苔蘚蟲等；南側與碎屑性的壽山石灰岩不整合的接觸；沖積層則由砂、礫石、泥等近代岩層組成（李妍慧，1990）。多孔隙的礁岩底下是不易透水的泥岩，使得地下水面常與地面交切而形成「龍巖冽泉」奇景。柴山部落的上邊坡，經觀測顯示其向下坡移動速率最高，平均每年位移量有數公分至十餘公分。

(三) 東部平原

地勢的南傾，使得陂塘眾多與川流匯集，例如愛河流經區界注入港灣，與內惟埤圳同屬古高雄灣的殘餘沼澤。也因為 5,000 年前的貝塚位置代表當時海岸線，人類居住在這片淺海的潟湖邊界。百年來愛河曾具航利，造就水泥、木業、製磚的繁華歷史。

二、水文

(一) 愛河

清朝時代，愛河沿岸屯墾的漢人逐漸增多，先民以「港」稱呼愛河不同的河段，自上游而下，依序有船仔頭港、田尾港、烏魚港、龍水港、頭前港、後壁港等，顯見當時尚無統一的河流名，已成為居民日常生活的交通動脈，河岸遍布渡口。日治時代（1895-1945）的愛河，原來名為「打狗川」。隨著大正九年（1920）打狗更名為高雄，大正十三年（1924）再升格為州轄市，日人明訂這條自北而南流貫高雄市的河為「高雄川」；因當時主要用於工業運輸，也稱作「高雄運河」。

源於本市仁武區八卦寮草潭埤，西流經鼎金、新莊仔、凹仔底，全長 16 公里，於苓雅、鹽埕區界出口入海。早期水源來自雨水，故上游水量短淺，中下游受到海潮影響，水流壯闊而豐沛，在汛期大潮時刻，趕潮的烏魚群溯流而上，直抵與寶珠溝支流交匯處的烏魚港。

愛河源自八卦寮北屋社區西側的一處長條型窪地，河道繞過高雄榮總醫院、文藻學院，流過九如橋、中正橋而注入於高雄港灣。另 2 支流分別來自鳳山及五塊厝之平野向南流注，先後於寶珠溝及二號運河與主流匯流，愛河流域

含北屋排水、九番埤排水、槎子林排水、寶珠溝排水、內惟埤排水、鼓山大排、二號運河及民生大排等支線。河川之總長度約為 16 公里，流域面積約 56 平方公里（高雄市政府環境保護局網頁）。

民國六十六年（1977）市府以截流的方式，匯集汙染水體至中洲汙水處理廠做初級除汙，經海洋放流管輸至外海，降低愛河流經都會稠密區，截流後補注減少，僅剩降水與潮汐（高雄市政府環境保護局，1997）。民國八十九年（2000）後，市府整治民生大排、寶珠溝、九番埤及北屋排水，進行集汙區內汙水用戶接管、雨水箱涵截流、底泥清淤等，河道終於變得乾淨澄澈（李菁豪，2020/01/14）。

愛河源自八卦寮北屋社區西側的一處長條型窪地，河道繞過高雄榮總醫院、文藻外語大學，流過九如橋、中正橋而注入於高雄港灣。另二支流分別來自鳳山及五塊厝之平野向南流注，先後於寶珠溝及二號運河與主流匯流，愛河流域含北屋排水、九番埤排水、槎子林排水、寶珠溝排水、內惟埤排水、鼓山大排、二號運河及民生大排等支線。河川之總長度約為 16 公里，流域之集水面積約 56 平方公里（高雄市政府環境保護局網頁）。

（二）山溝逕流與埤塘

鼓山區在壽山以東的平原帶，地勢西高東低，從壽山東側各山谷的溪流，分別流出山谷後，蜿蜒於平原，有的直接流入愛河，有的溪流則先匯集於低濕地的內惟埤，再流入愛河，例如硫磺水。平原上多埤塘，方志記有內圍埤、硫磺埤、施仁埤，現今一般人的印象主要是內惟埤。現今已無天然水體。

第三節 地區特色

鼓山區南北細長，東西狹窄。鼓山區南端的高雄港內港遼闊，乃天然良港，因此巨輪雲集，早為繁榮地方之樞紐，再加上區內壽山主、支脈的天然屏障，造成了背山面海的絕佳地理環境，先天即為發展工業、漁業與國際貿易的據點。依行政區域劃分，鼓山區共轄38里；若依共同生活區域可分為四大部落：南鼓山地區—即哈瑪星一帶，是為漁業與航業區，包括登山、峰南、麗興、新民、延平、維生、惠安、壽山、哨船頭、桃源等10里。中鼓山地區—即巖仔一帶，包括鼓岩、樹德、寶樹、興宗、河邊、綠川、光化、山下等8里。內惟地區，包括雄峰、鼓峰、前峰、光榮、民族、內惟、建國、自強、龍井、忠正、平和、厚生、正德、民強等14里。瑞豐地區，包括裕豐、裕興、華豐、明誠、

龍子、龍水等6里。

鼓山區因打鼓山得名。打狗山原是平埔族馬卡道 (Makatao) 族，又名竹林 (Takau) 族的住地，因其音被譯為打狗社或打鼓社；大正十二年 (1923) 總督田健治郎為恭祝當時日本皇太子裕仁壽誕及登山紀念，改稱為壽山沿用至今。

日治時代 (1895-1945) 南鼓山地區有兩條濱海鐵路通往商港、漁港和漁市場，此一通漁港的鐵路日語稱為濱線 (Hamasen)，當地居民以閩南語發音稱為「哈瑪星」。因高雄港與舊高雄車站的設立，哈瑪星成為當時水陸交通的總樞紐，是當時高雄市政府、經濟與文化中心，亦是本市最先走入現代化的地區。然而時代演進，隨著腹地不敷使用，高雄車站及漁市場陸續移建後，哈瑪星的繁華逐漸褪色。

一、以自然環境資源發展地方觀光休閒特色

壽山、哈瑪星曾在高雄市發展史中，扮演著相當重要的角色，因此其山頂、山麓及附近地方留下了許多古蹟，如壽山地區的元亨寺、忠烈祠，哈瑪星地區的雄鎮北門、打狗英國領事館官邸、代天宮、武德殿、舊打狗驛故事館 (舊高雄車站) 等。以往要往來鼓山、旗津之間，需乘船或渡筏，後來改以渡輪最方便，成為鼓山的觀光特色。

壽山土質富含石灰質，早期水泥公司擇該處設廠開拓，曾造就許多就業機會，帶動鼓山地區繁榮，隨著環保意識高張，壽山的採礦工作也於民國八十七年 (1998) 起終止。壽山公園更於民國一〇〇年 (2011) 起被規劃入「壽山國家自然公園」範圍內，為全臺第一座國家自然公園。30 年來，高雄市政府陸續闢建了內惟埤文化園區、哨船頭公園、凹仔底森林公園等綠地，加上縱貫鼓山全區的壽山，已成為市民休閒運動、親近自然之最佳戶外場所。

二、聚落主要是圍繞壽山發展

鼓山區是以壽山和周圍的平原為主體的行政區，早期聚落在壽山山腳下發展，以避開低濕地，北有桃仔園 (聚落劃入左營區)，東邊北有內惟、龍目井，中有崎腳、東安寮，南有鹽埕埔、哨船頭，沖積平原代的聚落分散在河邊，規模比較小，早期的交通依賴河運。聚落以興隆里分化為興隆內里和興隆外里，北邊接近舊城的為外里，南邊位在城外的壽山內陸、南端沿海區為內里。

三、北、中、南各帶分別具有各時代的發展特色

鼓山區分成北段內惟、中段鼓岩、南段哈瑪星三帶，鼓山區的南邊，和旗

津相對，為打狗港所在，自清代即為重要港口，清末發展為國際貿易往來之地，日治時代（1895-1945）延續此港灣形勢，因填埋土地，加上鐵路建設，從哨船頭到鹽埕埔，變成打狗市街的首善之區，在日治中期變成發展飽和的地區。中段的鼓岩地區，日治時代（1895-1945）作為郊區，已經因水泥廠的設立成為工業區和住宅區混雜的地帶，直到戰後，人口不斷增加，是新開發地帶。北段的內惟維持著鄉村景觀，一直到民國四十年代（1950s）因為木材、鋼鐵、造紙等事業進入農田帶設工廠，加上愛河運河功能、內惟埤附近設工業區，鄉村地帶變成工商混合帶，北邊接近舊城附近則因眷村興建，也不同于以往。民國八十年代（1990s）內惟埤文化園區的帶動，東北側的景觀已經是高樓林立，為全鼓山區最新的發展地。

第四節 各里地名釋義

鼓山區目前轄下共有 38 里，719 鄰，以下以里為單位，就各里說明里名由來，以及各里地名涵義（圖 5-2、圖 5-3、表 5-1）。

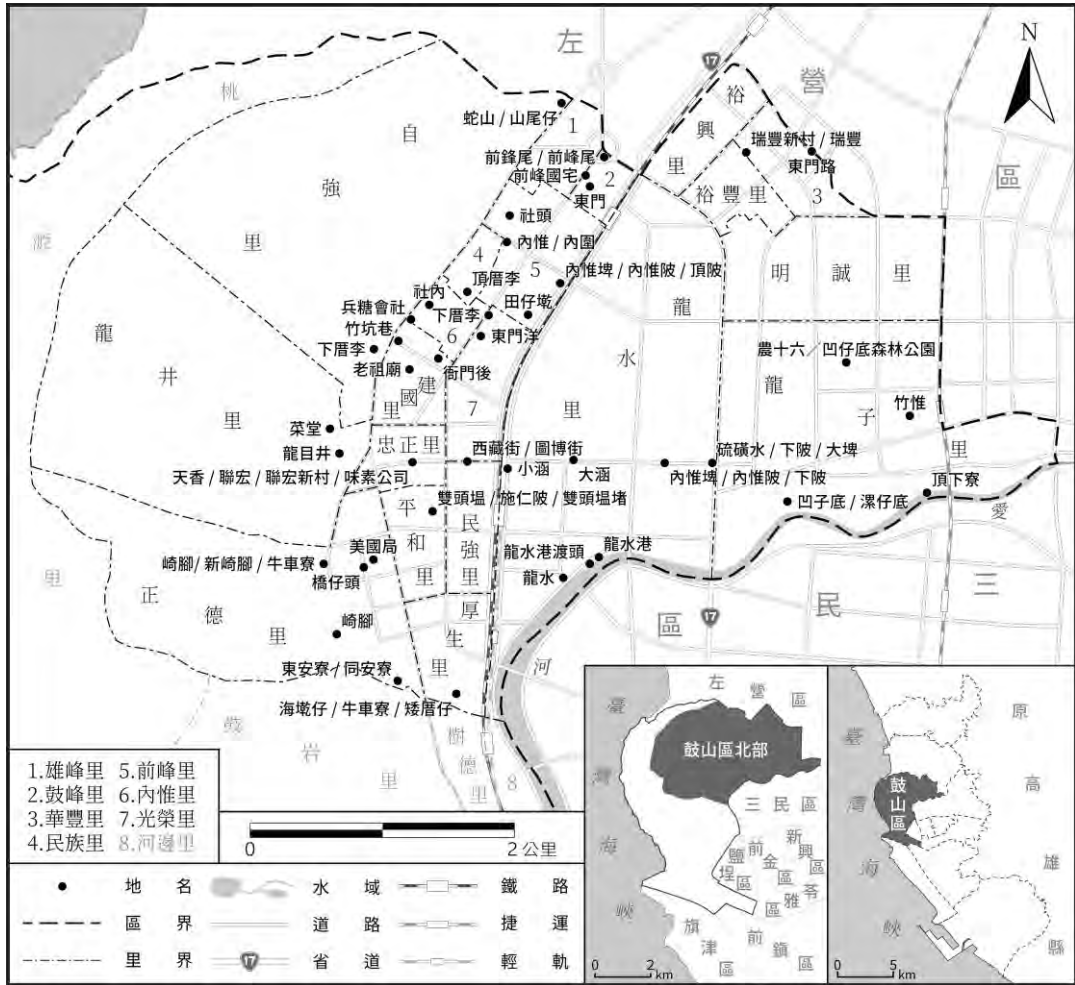


圖 5-2 鼓山區北半段（內惟、凹仔底）各里地名分布圖

註：蕭為之、胡傳其、宋平姿、陳頡（高雄師範大學地理學系學生）繪圖

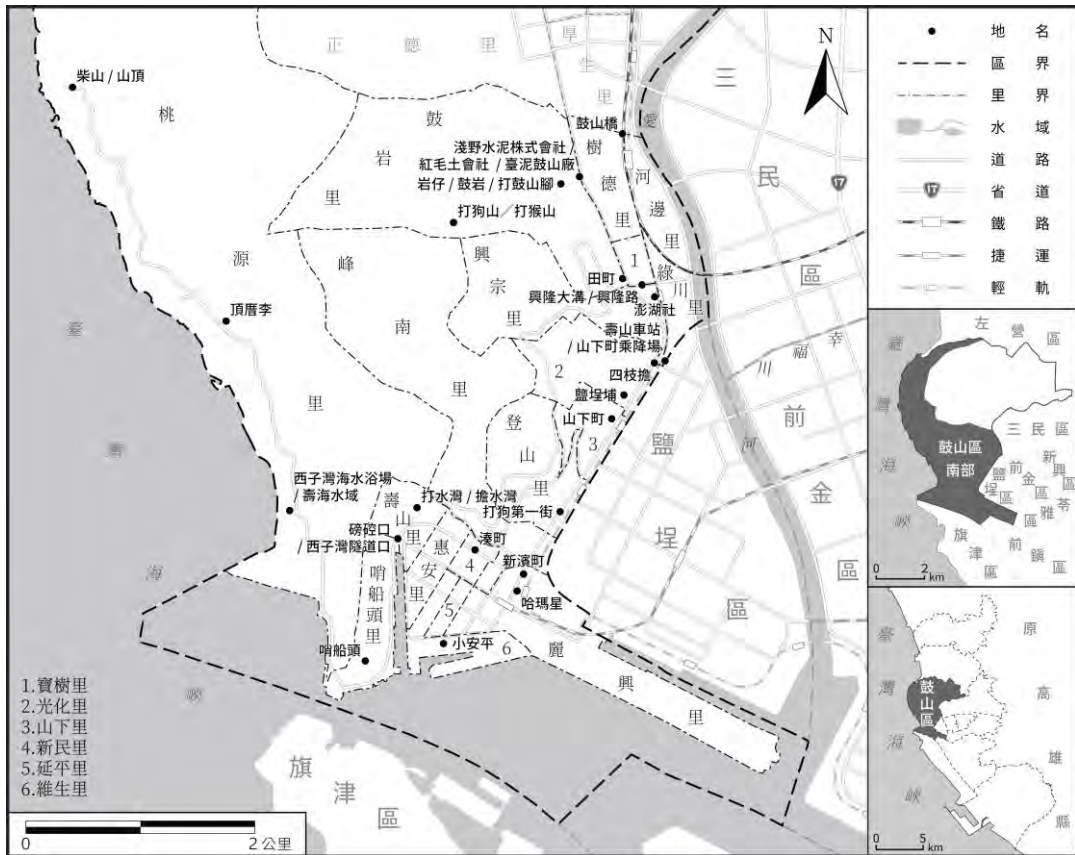


圖 5-3 鼓山區南半段（鼓岩、鹽埕埔、哨船頭）各里地名分布圖

註：蕭為之、胡傳其、宋平姿、陳頡（高雄師範大學地理學系學生）繪圖

表 5-1 鼓山區行政沿革表

| 民國時代 | | | | | 日治時代 | | | | | 清朝時代 | | | | |
|-------------------------------------|--------------------------------|---------------------------------|------------------------------------|---------------------------------|--------------------------------|-----------------------------------|----|---------------------------|----|--------------------------|-----|-----|------|-----|
| 高雄市 鼓山區 民國 110 年 (2021) | 高雄市 鼓山區 民國 71 年(1982) | 高雄市 鼓山區 民國 62 年 (1973) | 高雄市鼓 山區 民國 42 年 (1953) | 高雄市 鼓山區 民國 35 年 (1946) | 高雄州 高雄市 大正 14 年(1925) | 高雄州高雄郡 高雄街左營庄 大正 9 年 (1920) | | 臺南廳打狗支廳 明治 34 年 (1901) | | 鳳山縣 光緒 13 年 (1887) | | | | |
| 里 | 里 | 里 | 里 | 里 | 町名 | 大字 | 小字 | 街庄 | 土名 | 街莊 | | | | |
| 鼓峰里 | 鼓峰里 | 前峰里 | 前峰里 | 前峰里 | - | 內惟 | 內惟 | 前峯尾庄 | - | 前峯尾莊 | | | | |
| 雄峰里 | 雄峰里 | | | | | | | | | | | | | |
| 前峰里 | 前峰里 | | | | | | | | | | | | | |
| 光榮里 | 光榮里 | 光榮里 | 光榮里 | 光榮里 | | | | | | | | | | |
| 民族里 | 民族里 | | | | | | | | | | | | | |
| 興華里 | 興華里 | | | | | | | | | | | | | |
| 內惟里 | 內惟里 | 內惟里 | 興華里 | 內惟里 | | | | | | | | | | |
| 建國里 | 建國里 | | | | | | | | | | 建國里 | 建國里 | 和平里 | |
| | | | | | | | | | | | | | 忠正里 | |
| 忠正里 | 忠正里 | 忠正里 | 忠正里 | 振東里 | | | | | | | | | | |
| 龍井里 | 龍井里 | 龍井里 | 龍井里 | 龍井里 | | | | | | | | | | |
| 自強里 | 自強里 | | | | | | | | | | 自強里 | 自強里 | 龍目井莊 | |
| 平和里 | 平和里 | | | | | | | | | | | | | 平和里 |
| 厚生里 | 厚生里 | | | | | | | | | | | | | |
| 民強里 | 民強里 | | | | | | | | | | | | | |
| 正德里 | 正德里 | 正德里 | 清水里 | 清水里 | | | | | | | | | | |
| | | 清水里 | | | | | | | | | 振西里 | 振西里 | | |
| | | 龍水里 | | | | | | | | | 龍水里 | 龍水里 | 龍水里 | 龍水里 |
| | | | | | | | | | | | | | | |
| 龍水里 | 龍水里 | 龍水里 | 龍水里 | 龍水里 | | | | | | | | | | |
| 龍子里 | 龍子里 | | | | | | | | | | | | | |
| 明誠里 | 明誠里 | | | | | | | | | | | | | |
| 華豐里 | 華豐里 | 明誠里 ² | 龍子里 | 龍子里 | | | | | | | | | | |
| 裕豐里 | 裕豐里 | | | | | | | | | | | | | |
| 裕興里 | 裕興里 | | | | | | | | | | | | | |
| 鼓岩里 | 鼓岩里 | 鼓岩里 | 共生里 | 共生里 | | | | | | | | | | |
| | | | 鼓岩里 | 文化里 | 洋灰里 | | | | | | | | | |
| | | | | 文化里 | 文化里 | | | | | | | | | |
| | | | | 鼓岩里 | 鼓岩里 | | | | | | | | | |
| | | | | 元亨里 | 元亨里 | | | | | | | | | |
| 寶樹里 | 寶樹里 | 寶樹里 | 寶樹里 | 寶樹里 | | | | | | | | | | |
| 寶樹里 | 寶樹里 | | | | | | | | | | | | | |
| 寶樹里 | 寶樹里 | 寶樹里 | 鼓山里 | 鼓山里 | | | | | | | | | | |

(120) 臺灣地名辭書卷廿三：高雄市

| 民國時代 | | | | | 日治時代 | | | | | 清朝時代 | | | | | | |
|------------------------------|-------------------------|-----------------------------|-----------------------------|-----------------------------|-----------------------------|-----------------------------------|-----|---------------------------|-----|--------------------------|-----|-----|-----|------|------|-----|
| 高雄市鼓山區 民國 110 年 (2021) | 高雄市鼓山區 民國 71 年(1982) | 高雄市鼓山區 民國 62 年 (1973) | 高雄市鼓山區 民國 42 年 (1953) | 高雄市鼓山區 民國 35 年 (1946) | 高雄州 高雄市 大正 14 年(1925) | 高雄州高雄郡 高雄街左營庄 大正 9 年 (1920) | | 臺南廳打狗支廳 明治 34 年 (1901) | | 鳳山縣 光緒 13 年 (1887) | | | | | | |
| 里 | 里 | 里 | 里 | 里 | 町名 | 大字 | 小字 | 街庄 | 土名 | 街莊 | | | | | | |
| 樹德里 | 樹德里 | 樹德里 | 居仁里 | 居仁里 | 田町 | 田町 | - | 鹽埕埔庄 | - | 山脚莊 | | | | | | |
| | | 樹德里 | 樹德里 | 樹德里 | | | | | | | | | | | | |
| 興宗里 | 興宗里 | 成功里 | 成功里 | 成功里 | | | | | | | | | | | | |
| | | 興宗里 | 興宗里 | 興宗里 | | | | | | | | | | | | |
| 河邊里 | 河邊里 | 河邊里 | 河邊里 | 河邊里 | | | | | | | | | | | | |
| | | 綠川里 | 綠川里 | 綠川里 | | | | | | | | | | | | |
| 光化里 | 光化里 | 三山里 | 三山里 | 三山里 | | | | | | | | | | | | |
| | | 光化里 | 光化里 | 光化里 | | | | | | | | | | | | |
| 山下里 | 山下里 | 山下里 | 山下里 | 山下里 | | | | | | | 山下町 | 山下町 | - | 鹽埕埔庄 | 鹽埕埔莊 | |
| 登山里 | 登山里 | 登山里 | 登山里 | 登山里 | | | | | | | | | | | | |
| 峯南里 | 峯南里 | 峯南里 | 峯南里 | 麗雄里 | 壽町 | 壽町 | - | 哨船頭庄 | - | 哨船頭莊 | | | | | | |
| 捷興里 | 捷興里 | 麗雄里 | 麗雄里 | 麗雄里 | 新濱町 | 新濱町 | - | | | | | | | | | |
| | | 捷興里 | 捷興里 | 捷興里 | 湊町 | 湊町 | - | | | | | | | | | |
| | | 新濱里 | 新濱里 | 新濱里 | 新濱町 | 新濱町 | - | | | | | | | | | |
| 延平里 | 延平里 | 延平里 | 延平里 | 延平里 | 湊町 | 湊町 | - | 哨船頭庄 | - | 哨船頭莊 | | | | | | |
| 新民里 | 新民里 | 安平里 | 安平里 | 安平里 | | | | | | | | | | | | |
| | | 新生里 | 新生里 | 新生里 | | | | | | | | | | | | |
| 維生里 | 維生里 | 維生里 | 維生里 | 維生里 | | | | | | | | | | | | |
| | | 維生里 | 鼓波里 | 鼓波里 | | | | | | | | | | | | |
| | | 濱海里 | 濱海里 | 濱海里 | | | | | | | | | | | | |
| 壽山里 | 壽山里 | 壽山里 | 壽山里 | 壽山里 | | | | | | | | | | | | |
| 惠安里 | 惠安里 | 長安里 | 長安里 | 長安里 | | | | | | | | | | | | |
| 哨船頭里 | 哨船頭里 | 哨船頭里 | 哨船頭里 | 哨船頭里 | | | | | | | 哨船町 | 渡船頭 | 渡船頭 | 山頂庄 | 山頂 | 山頂莊 |
| | | 海豐里 | 海豐里 | 海豐里 | | | | | | | | | | | | |
| 桃源里 | 桃源里 | 桃源里 | 鎮南里 | 海豐里 | 內惟 | 內惟 | - | 桃子園庄 | 桃子園 | 桃子園莊 | | | | | | |
| | | | 桃源里 | | 桃源里 | 桃子園 | 桃子園 | | | | - | | | | | |

資料來源：(1) 李汝和 (1970)，《臺灣省通誌卷一 土地志疆域篇》，臺北：臺灣省文獻委員會。

(2) 臺灣總督府 (1921)，《新舊對照管轄便覽》，臺北：臺灣日日新報社。

註 1：民國五十九年 (1970) 建生、振西二里被裁撤，因為民強、正德二里新增，為簡化表格，未列表。

註 2：民國七〇年 (1981) 從明誠里析分華豐、裕豐二里，為簡化表格，不再列表。

第一項 鼓峰里

一、里名由來

鼓峰里位於鼓山區北邊，北有中華一路與九如四路交叉圓環，圓環北為果貿國宅社區，西隔九如四路和雄峰里前峰國宅西區相對，南到 30 號公園南界，東到翠華路東的鐵軌，全里面積約 0.07 平方公里。民國一一〇年（2021）十二月底，共 19 鄰，2,083 人。

清光緒十三年（1887）本里隸屬臺南府鳳山縣興隆內里前峰尾莊，日治時代，明治卅四年（1901）隸屬鳳山廳興隆內里前鋒尾庄，明治四十二年（1909）屬臺南廳打狗支廳興隆內里前峰尾庄，大正九年（1920）高雄郡左營庄前峯尾大字，大正十三年（1924）改屬岡山郡左營庄前峯尾，昭和七年（1932）左營庄內的前峯尾，改劃入高雄市管轄。

戰後，民國卅五年（1946）地方改制，原屬前峰里轄內。民國六十年代（1970s）在前峰里內興建前鋒國宅，社區的戶數增加多達千戶以上，民國七十一年（1982）四月十五日，依市府新訂每里編制由 200 戶提高至 500 戶，即以前峰國宅東區 832 戶，自前峰里劃出增設鼓峰里。之後里名里界未見變更，以至今日。

里名源於當地的地理或習慣，鼓峰里在日治時代（1895-1945）隸屬前峰尾庄，並劃入鼓山區轄內，故以鼓山區的「鼓」字，加上前峰尾的「峰」，合二字為鼓峰里。本里在清代、日治時代（1895-1945）為鳳山縣城舊城南門和內惟之間的農田帶，到民國六十年代（1970s）末都市計畫道路開闢前，大致都維持著農村景觀，九如四路開闢和中華路圓環出現，加上前峰國宅興建，街廓和多棟高樓住屋林立變成主要景觀。國宅社區居民以海軍及退役榮民為主，國宅的南邊有 30 號公園，為本里居民的綠地休閒區。

二、地名釋義

（一）前鋒尾（前峰尾）（Tsiân-hong-bué）（22°40'06.8"N, 120°17'12.1"E）

聚落名，位在左營的舊城南城門外，範圍相當於南城門外、經蛇山（壽山北段延伸的丘陵）到內惟之間山腳的平原，可能沿自鄭氏時代（1662-1683）的軍屯制度，因位於「前鋒」或「前峰」軍鎮的尾端而稱之，以城內朝向南門外的角度來看，前峰尾聚落剛好位在前峰之尾。「前峰尾」、「前鋒尾」在清代方志中均曾出現，曾經出現的契約書中有周姓、張姓和蔣姓等人士（臺灣私法物權編，1963：1097；臺灣私法人事編，1961：70、452）。在日治初期僅有數

間家屋的前峰尾地名，後來僅留下田洋，已難探索舊聚落。

(二) 東門洋 (Tang-m̄ng-iūnn) (22°40'02.0"N, 120°17'09.4"E)

地標名，指清代鳳山縣舊城東門外的大片農田，範圍應該是從左營的東門往南延伸到南門前鋒尾一帶的田園。東門洋至日治中期仍多維持田園風光，日治末期被買收作為官有地，位在左營內的田園先開始建軍舍，戰後東門洋建有果貿國宅，鼓山區內也興建前峰國宅，因陸續興建房舍，已經變成高樓房厝遍布地帶。

(三) 前峰國宅 (22°40'03.7"N, 120°17'09.0"E)

聚落名，國防部於民國七〇年（1981）興建之國宅，棟數甚多，為附近重要參考地標，形成地名。

三、其他

(一) 臺鐵內惟車站

臺鐵車站，位於前峰國宅東邊的翠華路東側，中華路南邊，為臺鐵進行新左營到鳳山站的鐵路地下化工程後，民國一〇七年（2018）新設的簡易車站。此站在民國四十二年（1953）也曾設有簡易車站。

(二) 前鋒社區公園 (22°40'01.9"N, 120°17'09.8"E)

位於翠華路與翠華路 497 巷路口，內有運動器材、藍球場、兒童園區等。

第二項 雄峰里

一、里名由來

雄峰里位在鼓山區北邊，北與左營區為界，里界北至舊中山國民小學北牆（桃子園路南），東至中華路、九如四路，與鼓峰里為界，西至鼓山三路西側的軍區要塞圍牆，南與前峰里以永德街及永德街 160 巷為鄰，全里面積約 0.13 平方公里。民國一一〇年（2021）十二月底，共 22 鄰，2,074 人。

清光緒十三年（1887）本里隸屬臺南府鳳山縣興隆內里前峯尾莊，日治時代明治卅四年（1901）隸屬鳳山廳興隆內里前峯尾庄，明治四十二年（1909）屬臺南廳打狗支廳興隆內里前峰尾庄，大正九年（1920）高雄郡左營庄前峰尾大字，大正十三年（1924）改屬岡山郡左營庄前峰尾，昭和七年（1932）左營庄內的前峰尾與桃子園，改劃入高雄市管轄，昭和十五年（1940）廢左營庄，前峰尾劃入高雄市。

戰後，民國卅五年（1946）地方改制，原屬前峰里轄內。民國六十年代（1970s）在前峰里內興建前鋒國宅，社區的戶數增加多達千戶以上，民國七十一年（1982）四月十五日，依市府新訂每里編制由 200 戶提高至 500 戶，即以前峰國宅西區 925 戶，加上原前峰里 21 鄰及周圍農田地帶，自前峰里劃出增設雄峰里。之後里名里界未見變更，以至今日。

里名源於當地的地理或習慣，雄峰里是以高雄的「雄」字，加上前峰尾的「峰」，合二字為雄峰里。雄峰里原為內惟和舊城南門外之間的農田帶，是舊城南門通往打狗港的必經之地，日治時代（1895-1945）城外開始興建眷舍，但本里大部分還是農田，戰後前峰里北邊的左營區眷村人口漸增，對屋舍和幼兒園、學校的需求增加，民國四十九年（1960）設中山國民學校（中山國民小學的前身），民國五十八年（1969）在本里境內設私立慰親托兒所，為眷村婦女推動設立。民國六十年代（1970s）鼓山區新闢九如四路，與聯絡左營和市區的中華路銜接處闢一圓環，在鼓山路、中華路、九如四路之間的街廓出現了，後來民國七十年代（1980s）興建了前鋒國宅，成為本里發展的基礎。全里北有舊中山國民小學，西有慰親幼稚園，雄峰路南側的前鋒國宅是本里的社區主體，居民以海軍及退役榮民為主，社區以南有 30 號公園（雄峰公園）。

二、地名釋義

（一）前鋒尾（前峰尾）

詳見第一項鼓峰里的「前鋒尾」項。

（二）東門洋

詳見第一項鼓峰里的「東門洋」項。

（三）前峰國宅

詳見第一項鼓峰里的「前峰國宅」項。

（四）蛇山（山尾仔）(Tsuâ-suann) (22°40'15.4"N, 120°17'04.7"E)

地標名，位在舊中山國小西側，為壽山北端進入桃子園之處，清代方志中稱為蛇山，因為壽山的山勢，在鼓山國中附近陡降，高度降到 100 公尺多，再向北，到內惟橋附近，多為 50 到 100 公尺之間，低矮延曳的山形如長蛇，故稱為蛇山（余文儀，1962）。因位在壽山末端延伸的山腳，稱為山尾仔。

三、其他

（一）中山國民小學舊址

位於中華路、九如四路相接的圓環西南側，西鄰壽山北邊的山腳，東、南

兩側均為前鋒國宅社區。民國四十九年（1960）九月核准籌備建校，民國五〇年（1961）秋核定為中山國民學校，民國五〇年（1961）十一月十二日遷入現址。民國五十七年（1968）實施九年國民義務教育，改制為中山國民小學。美術館附近的學校預定地於民國一〇三年（2014）再建新校區，民國一〇五年（2016）二月遷校到美術館東側的美術館國民小學（[高雄市中山國小網頁](#)）。

第三項 前峰里

一、里名由來

前峰里位在鼓山區北邊，西至鼓山三路臨壽山，北以永德街與 30 號公園相隔，東至翠華路，南至吳鳳路，全里面積約 0.28 平方公里。民國一一〇年（2021）十二月底，共 33 鄰，4,374 人。

清光緒十三年（1887）本里隸屬臺南府鳳山縣興隆內里內惟莊，日治時代（1895-1945），明治卅四年（1901）隸屬鳳山廳興隆內里內惟庄，明治四十二年（1909）屬臺南廳打狗支廳興隆內里內惟庄，大正九年（1920）分別隸屬高雄郡高雄街內惟大字、左營庄的前峰尾大字，大正十三年（1924）隸屬高雄市内惟大字、岡山郡左營庄的前峰尾大字，昭和七年（1932）岡山郡左營庄內的前峰尾，改劃入高雄市管轄。昭和十五年（1940）十月一日劃歸高雄市前峰尾、內惟大字。

戰後，民國卅五年（1946）地方改制，劃編為鼓山區前峰里，範圍包含鳳山縣城南門到內惟聚落的北邊，為鼓山區最北邊的里，里域屬於大字前峰尾和內惟部分。民國七十一年（1982）四月十五日自前峰里劃出前峰國宅的東、西區，增設雄峰、鼓峰二里。之後里名里界未見變更，以至今日。

前峰里的里名，源自原轄域中的舊名「前峰尾」而來，舊的里域範圍包括內惟聚落北段、舊城南門外的果貿眷區和農田帶，轄區甚廣。本里主要聚落是內惟聚落的北段，以內惟路貫穿各三合院，農田帶土地利用以水田為主；到日治時代（1895-1945）因接近舊城東南側的庄域北邊，被納入海軍眷舍興建區，戰後該處被名為果貿三村，屬海軍眷村的一部份，里內的戶數大增。當果貿三村被畫入左營區之後，本里僅有 479 戶，以務農的在地居民為主。民國七十年代（1980s）前後國宅社區分出成立新里，本里舊聚落旁也新增樓房，棋盤式的道路出現後，街廓中的透天房舍、公寓成為臨街的主要景觀，原來主要的內惟路成為小巷道，是本里的老社區。

二、地名釋義

(一) 前峰尾

詳見第一項鼓峰里的「前峰尾」項。

(二) 內惟(內圍)(Lāi-uī) (22°39'52.9"N, 120°16'55.1"E)

聚落名，主要分布在今內惟路兩側，清代方志記載為「內圍莊」，日治時代(1895-1945)改為「內惟庄」。當地先民大多來自福建的安溪、龍溪、漳州、泉州等地，以曾、吳、謝、陳、李、林為大姓，庄民所持有的農田，分布在聚落外圍，範圍很廣。一般認為在鄭氏至清朝時代移民定居開墾，為了防盜治安考量，以竹籬圍繞村舍，取名「內圍」，若以專名的「內」作討論，應有一處具有「外」側性質的對應聚落。基於內、外的方位對應，可能是和前鋒、前峰尾聚落或某聚落的相對位置而得名，也有可能是聚落擴張後，同一個聚落分化為內、外，而屬於外側的地名已經消失或被取代。

(三) 社頭(Siā-thâu) (22°39'57.2"N, 120°16'55.6"E)

聚落名，內惟舊聚落依照方位，分成社頭、社內、社尾，社頭因位在內惟聚落的北端，屬於整個聚落的上方，故稱為社頭，大約泛指內惟路的北段兩側，該處多舊家屋分布，此區舊聚落居民以李姓為主。

(四) 內惟埤(內惟陂, 頂陂)(Lāi-uī-pi) (22°39'46.2"N, 120°17'04.3"E)

埤塘名，因為西邊的內惟莊聚落而得名，由 2 個池塘水體組成，在西北邊的被稱為頂陂，下方的硫磺陂稱為下陂，但日治時代(1895-1945)的文獻應該總稱為內惟埤。西側埤塘原範圍大約相當於現今美術館園區西側接到鐵路綠廊道四季莊園，東邊的埤塘則由美術館東南側接中華藝校、聯合醫院到中華路。內惟埤早在清代由知縣宋永清疏濬作為學田，約有 40 多公頃，可灌溉附近 200 多甲田地。根據《鳳山縣采訪冊》記載，由多條水圳補注水源，「內圍陂(亦名頂陂)，在興隆里，縣西十四里，周六里許，源受四圳(三圳、那拔仔、前鋒、龜頭□)，南行穿岸(北岸，即舊志「硫磺陂」條下所謂中隔一堤者，蓋誤)(盧德嘉，1960：101)。

日治時代(1895-1945)成為學產地，政府原本是由承租人選埤長 1 人進行管理，²⁰後來委託高雄水利組合經營，再由水利會租給農人經營，是重要的水利設施。戰後初由學租產管理委員會保管，因黃姓承租人不積極管理水利開

²⁰ 「興隆內里內圍埤掘鑿二付告示ノ件(元臺南縣)」(1897-05-01)，〈明治三〇年臺南縣公文類纂永久保存第一三〇卷稅務門賦稅部〉，《臺灣總督府檔案·舊縣公文類纂》，國史館臺灣文獻館，典藏號：00009789009。

門控制和堤防修繕，引起農人和區長陳情抗議，經調查，應由水利會監督承租人之經營（臺灣省行政長官公署檔案）²¹。民國四十二年（1953）臺灣省政府將內惟埤附近的農地放租給現耕農民，放租對象以該埤鄰近具有耕作能力並需要土地之農民為限，該現耕農戶需經依法審查合格、確有耕作能力且現在尚無土地耕作之雇農、佃農或承租公有土地尚未達到配耕標準之農戶以及耕地不足之自耕農戶²²。

（五）田仔墘（Tshân-á-kínn）（22°39'41.17"N, 120°16'58.79"E）

大約位在葆禎路東邊接近翠華路一帶，該處以前為內惟庄外的稻田，接近內惟埤，因此而得名。附近的王武宮還有冠上田仔墘。

第四項 光榮里

一、里名由來

光榮里位在鼓山區北邊，里界東至翠華路，緊鄰縱貫鐵路，與龍水里為界。西以九如四路與內惟里、建國里、忠正里為界，南至西藏街與民強里為界，北至與前峰里為界，全里面積約 0.22 平方公里。民國一一〇年（2021）十二月底，共 31 鄰，3,701 人。

清光緒十三年（1887）本里隸屬臺南府鳳山縣興隆內里內惟莊，日治時代（1895-1945），明治卅四年（1901）隸屬鳳山廳興隆內里內惟庄，明治四十二年（1909）屬臺南廳打狗支廳興隆內里內惟庄，大正九年（1920）高雄郡左營庄內惟大字，大正十三年（1924）屬高雄市内惟大字。戰後，民國卅五年（1946）改制，將內惟聚落東邊設為光榮里。之後里名里界未見變更，以至今日。

本里里名為吉言祥字，與當地舊聚落內惟無關。本里是內惟聚落主要分布帶的東側，巷弄很多，以往有許多三合院密集在此，現在沿路都改建為樓房，大部分是低樓層的透天房子，巷內中還可見三合院，本里有多姓集居，其中李姓家族的下厝李居住本里內。

二、地名釋義

（一）內惟（內圍）

詳見第三項前峰里的「內惟」項。本里的舊聚落大約在內惟夜市西北側一

²¹ 「內惟埤概況調查核復案」（1948-12-30），〈交通水利及林野等用地處理〉，《臺灣省行政長官公署》，國史館臺灣文獻館，典藏號：00315520070036。

²² 「內惟埤公地承租之農戶條件電知案」（1949-04-09），〈交通水利及林野等用地處理〉，《臺灣省行政長官公署》，國史館臺灣文獻館，典藏號：00315520070037。

帶。

(二) 下厝李 (É-tshù-lí) (22°39'41.1"N, 120°16'51.9"E)

指九如四路 1233 巷附近，李家古厝前方一帶。內惟聚落的李氏家族祖先來臺後，兄弟分為兩房，後代以內惟路為界，居住在地勢較低處的內惟路以東，稱為下厝李。

(三) 社頭

位在本里北側的舊聚落，詳見第三項前峰里的「社頭」項。

三、其他

(一) 內惟廟 (內惟鎮安宮、內惟神福祠)

址在九如四路 1450 號，主祀池府千歲，是內惟庄的庄廟。乾隆元年(1735)來自中國的先民，先在社頭北邊接近山仔尾處落腳，並蓋草屋奉祀土地公。經 20 多年後，各姓人家陸續遷入，於是居民糾集大小姓庄民組成 44 戶共同出資建廟，並以每年 8 戶輪流主辦祭典，廟址在庄的東側(今內惟夜市附近)空地處。後來因庄中陳姓人家奉祀的池府千歲相當靈驗，居民迎入福德祠供奉。大正五年(1916)遷建新廟於現今內惟派出所前方，大約位在九如四路所經過處，廟貌巍然、廟埕廣大，是進出內惟庄的重要標的。民國六十六年(1977)內惟庄外闢建九如四路，廟宇略向東移並重建，樓下作為商用，與第三公有市場相鄰(鎮安宮廟碑)。清代最初的廟址，相當於鳳山縣治土城的南門附近。

(二) 內惟夜市

位於九如四路以東，日昌路以北的空地，為每週開市三天的夜市所在地。該地屬於社頭附近，內惟廟前身的神福祠，內惟廟最早的廟址即位於此處，日治時代大正五年(1916)才遷往現址附近建新廟。

(三) 內惟市場 (鼓山第三市場)

址在九如四路 1460 巷 45 號，範圍大約在九如四路、日昌路、九如四路 1460 巷之間，原本位置約當現在九如四路，因闢建九如四路，故東移到現址。市場原以服務內惟鄰近地區為主，為下午開市，自民國六十年代(1970s)內惟地區的農田逐漸變成建成區，各里人口增加，市場的生意相當好，且民國九十年代(2000s)後美術館園區附近街廓出現，再增新一波的購買人潮，市場外圍的九如四路、日昌路、翠華路口都是攤販雲集之處，為附近的重要地標。

第五項 民族里

一、里名由來

本里位在鼓山區北邊，里界範圍東以內惟路與前峰里為界，西至以鼓山三路與自強里為界，南至以鼓山三路 363 巷與內惟里為界，北至以逢甲路與內惟里為界，全里面積約 0.06 平方公里。民國一一〇年（2021）十二月底，共 15 鄰，1,415 人。

清光緒十三年（1887）本里隸屬臺南府鳳山縣興隆內里內惟莊，日治時代（1895-1945），明治卅四年（1901）隸屬鳳山廳興隆內里內惟庄，明治四十二年（1909）屬臺南廳打狗支廳興隆內里內惟庄，大正九年（1920）高雄郡左營庄內惟大字，大正十三年（1924）屬高雄市内惟大字。戰後，民國卅五年（1946）改制，將內惟聚落北邊的屋舍分布帶和農田帶，設為民族里至今，本里原本有 10 個鄰，民國五〇年（1961）因人口增加而增編 1 鄰，為 11 鄰。之後里名里界未見變更，以至今日。

本里里名為戰後表彰國族意識的里名，無特別的地方意涵。本里里域東邊屬於內惟聚落的北端，原西北側到鼓山路則為農田，主要舊聚落合院多分布在內惟路兩側，但現在也不多見。民國五〇年（1961）在北側接近前峰里一帶有興建新房舍，到了民國六十年代（1970s），大片的建物出現，接著各街廓也布滿透天厝。

二、地名釋義

（一）內惟（內圍）

詳見第三項前峰里的「內惟」項。

（二）頂厝李（Tíng-tshù-lí）（22°39'44.9"N, 120°16'48.1"E）

聚落名，大約位於內惟路 379 巷一帶，因李氏家族分布地甚廣，以內惟路為界，在西側的地勢較高處，稱為頂厝李。內惟李家祖先乾隆年間（1736-1795）從江南的松江府（今上海市松江區）來臺，開臺祖為李生使與其堂弟李勇（1736-1815）。李勇的後代住在今內惟路以西，因居住地地勢較高而稱為「頂厝李」，與李生使的後代所居處，地勢較低稱為「下厝李」，日治時代（1895-1945）頂厝里的第七代子孫李榮，則往頂厝的高處再興建洋樓（林世超，1997）。

三、其他

（一）內惟李氏祖厝

址在內惟路 365 號，清代所建，李家第六代後人李天輝經商致富，於大正

十五年(1926)所修建的祖厝，是一座傳統合院建築，為一進雙護龍格局的古厝。民國八十八年(1999)因該地6米巷道開闢計畫，要將道路從古厝正身穿過，帶來祖厝保存與否的議題，產權人有保留和不保留的不同意見，因此，市政府文化局遂未將內惟李氏祖厝列入文資保存，因此引起一場訴訟。

(二) 內惟李氏古宅

址在內惟路363巷內。李勇的後代李榮經商致富，昭和四年(1929)於祖厝西側另建洋樓，聘請內惟當地的匠師張成，宅第在昭和六年(1931)。其樓房外觀為當時流行的洋式建築，在一片傳統樓房中顯得非常尊貴別緻。李榮經營的產業包含雜貨店、碾米廠(名為「福興棧」、漁塭、瓦窯場等，同時擔任多項地方行政和社會組織的代表，如保正、高雄州委員、第一信用合作社社員代表、高雄市漁會理事與監事等職(林世超：1997；國家文化資產網)。民國八十八年(1999)被認定為市定古蹟。

(三) 內惟赤龍宮

址在內惟路379巷6號，主祀清水祖師，民國五十六年(1967)從臺南龍湖巖分靈。

第六項 內惟里

一、里名由來

內惟里位於高雄市西側鼓山區北邊，前鋒國宅以南，範圍相當於葆禎路與內惟路363巷、九如四路、鼓山三路、九如四路1131巷之間，為內惟聚落的中央地帶，全里面積約0.11平方公里。民國一一〇年(2021)十二月底，共12鄰，1,177人。

清光緒十三年(1887)本里隸屬臺南府鳳山縣興隆內里內惟莊，日治時代，明治卅四年(1901)隸屬鳳山廳興隆內里內惟庄，明治四十二年(1909)屬臺南廳打狗支廳興隆內里內惟庄，大正九年(1920)高雄郡左營庄內惟大字，大正十三年(1924)屬高雄市内惟大字。戰後，民國卅五年(1946)改制，將內惟聚落設內惟、興華兩里，民國七十一年(1982)併光榮里34鄰及興華里，至今未變。之後里名里界未見變更，以至今日。

內惟里得名於里內的「內惟」舊聚落，清代有時也記為「內圍」。內圍聚落分成「社頭」、「社內」、「社尾」，前峰里一帶就是當時的「社頭」。本里為內惟舊部落發源地，里內仍多合院、老房舍，巷道狹窄，錯綜複雜。傳統聚落的居民，以林、陳、李3姓為主。

二、地名釋義

(一) 內惟（內圍）

詳見第三項前峰里的「內惟」項。

(二) 社內（Siā-lāi）（22°39'42.5"N, 120°16'41.7"E）

「社內」為現在的神福祠（俗稱內惟廟）附近，到農會一帶，都屬社內。民國六十二年（1973）因都市計劃進行道路開闢，闢建了九如四路，原神福祠一帶的房舍被拆，聚落的南端出現對外往來的新道路，讓村中主要道路內惟路顯得狹小，新道路帶動內惟地區的交通便利性，「社頭、社內、社尾」就不明顯了。

(三) 衙門後（Gê-m̄ng-āu）（22°39'34.2"N, 120°16'43.0"E）

指內惟派出所後面，即九如四路 1131 巷附近，因為內惟派出所是日治時代的官方設施，被稱為衙門。

第七項 建國里

一、里名由來

建國里位於本區北端，西起為鼓山三路內惟橋，北以日昌路 155 巷 1 弄向東西延伸，繞到內惟派出所街九如四路，東以九如四路和光榮里相鄰，南以新疆路與忠正里為界，全里面積約 0.14 平方公里。民國一一〇年（2021）十二月底，共 18 鄰，2,693 人。

清光緒十三年（1887）本里隸屬臺南府鳳山縣興隆內里內惟莊，日治時代，明治卅四年（1901）隸屬鳳山廳興隆內里內惟庄，明治四十二年（1909）屬臺南廳打狗支廳興隆內里內惟庄，大正九年（1920）高雄郡左營庄內惟大字，大正十三年（1924）屬高雄市内惟大字。戰後，民國卅五年（1946）改制，將內惟聚落西南邊的屋舍分布地帶設為建國里，民國四十四年（1955）與平和里合併，民國七十一年（1982）再併忠正里 3 個鄰，至今未變。之後里名里界未見變更，以至今日。

本里地名源於國族意識，和當地特色無關。里內原屬內惟舊聚落的一部分，以及日治時代（1895-1945）由壽山北邊山腳下的桃子園庄（屬今左營區實踐里、鼓山區桃源里）移居新建的村庄，里域的南邊有內惟國民小學。

二、地名釋義

(一) 竹坑巷 (Tik-khenn-hāng) (22°39'36.8"N, 120°16'36.1"E)

址在建榮路，從九如路到鼓山三路一帶，因為該處原有山溝流出，兩側空地多竹林，故被稱為竹坑巷。

(二) 兵糖會社 (22°39'40.4"N, 120°16'38.2"E)

鼓山路東邊，日昌路到鼓山路 108 巷附近，據聞該地原有製紅糖的會社，後來變成軍營，被稱為兵糖會社。戰後的航照圖，為一處大面積的設施用地，可能就是軍營，目前已經興建大樓。

(三) 老祖廟 (Lāu-tsóo-biō) (22°39'32.4"N, 120°16'38.1"E)

指青雲宮附近，日治末期桃子園居民遷到內惟之後，以青雲宮庄廟的香爐暫租民家祭拜，後來以遷到「衙門後」的公厝作為庄民祭拜的場所，因為青雲宮被稱為老祖廟，附近的巷弄因此而得名。

三、其他

(一) 青雲宮

址在建榮路 157 巷 24 號，原址位在壽山北邊山腳下的桃仔園（清代和內惟同屬興隆內里），鄰近萬丹港（今左營軍港），廟宇為桃仔園庄的庄廟。本建於清道光年間（1821-1850），主祀保生大帝，日治昭和十五年（1940）因為萬丹港被列為海軍軍港，鄰近村莊被強制遷村，其中桃子園的居民分別遷到新莊子（左營）和內惟，桃子園庄內的青雲宮也被拆除，因此庄民分別在新聚居處再另建廟宇。民國四十四年（1955）建公厝，奉祀分出之神像，民國五十八年（1969）興建青雲宮，屬左營舊城城隍廟興隆內外里十三公廟之一（桃子園青雲宮廟碑）。

(二) 內惟國民小學

址在內惟路 73 號。大正九年（1920）四月創校，初名舊城公學校（今舊城國民小學）內惟分教室；九月改隸為打狗公學校內惟分教室。大正十年（1921）四月改隸為高雄第一公學校（今旗津國民小學）內惟分教室；七月再改隸為高雄第三公學校（今三民國民小學）內惟分教室。大正十一年（1922）六月更名為高雄第三公學校內惟分教場。昭和十年（1935）獨立設校為內惟公學校，同時將高雄第三公學校桃子園分教場改隸為內惟公學校桃子園分教場。昭和十二年（1937）更名為清水公學校。昭和十四年（1939）桃子園分教場廢止。昭和十六年（1941）改制為清水國民學校。

戰後，民國卅四年（1945）十二月改稱高雄市第十國民學校。民國卅五年（1946）易名為內惟國民學校。民國五十七年（1968）實施九年國民義務教育，

改制為內惟國民小學。

第八項 忠正里

一、里名由來

忠正里位於鼓山區北邊，東以九如四路與民強里為界，西以鼓山三路和龍井里相鄰，南以大榮街與平和里為界，北臨新疆路和建國里相鄰。全里面積約 0.16 平方公里。民國一一〇年（2021）十二月底，共 31 鄰，4,044 人。

清光緒十三年（1887）本里隸屬臺南府鳳山縣興隆內里內惟莊，日治時代，明治卅四年（1901）隸屬鳳山廳興隆內里內惟庄，明治四十二年（1909）屬臺南廳打狗支廳興隆內里內惟庄，大正九年（1920）高雄郡左營庄內惟大字，大正十三年（1924）屬高雄市内惟大字。戰後，民國卅五年（1946）改制，將內惟聚落南邊設為忠正里。當時忠正里東臨翠華路與龍子里為界，西隔鼓山三路鄰龍井里與自強里，南以大榮街與和平里、民強里隔界，北為鼓山三路 104 巷，緊靠建國里。民國五〇年（1961）後，本里擴大為 15 個鄰，民國七十八年（1989）四月里行政區域重新調整，本里將新疆路以北 100 餘戶劃入建國里，民國八十八年（1999）九月行政區域重新調整，將九如四路以東的 8 鄰 300 餘戶劃入民強里。之後里名里界未見變更，以至今日。

本里里名為教化式里名，與當地無關。里內原本是農田，戰後因劃入都市計畫區，新建販厝的建成區快速取代農田，人口成長很快。

二、地名釋義

（一）天香（聯宏、味素公司）（Thian-hiong）（22°39'17.3"N, 120°16'38.6"E）

工廠名，位在西藏街，日治末期到戰後設有食品公司，因公司名為天香，老居民以此稱呼，現今少有人知。民國六十年代（1970s）末期，該處工廠附近改建為公寓，是為聯宏新村，鄰近的居民以聯宏稱呼該地。

第九項 自強里

一、里名由來

自強里位於鼓山區北邊，里界範圍東南以鼓山三路分別與雄峰里、前峰里、名族里、內惟里、建國里為界，西北以壽山稜線與桃源里為界，西南與龍井里為界，東北與自強里、崇實里為界，全里面積約 1.96 平方公里。民國一一〇年（2021）十二月底，共 10 鄰，716 人。

清光緒十三年(1887)本里隸屬臺南府鳳山縣興隆內里內惟莊，日治時代，明治卅四年(1901)隸屬鳳山廳興隆內里內惟庄，明治四十二年(1909)屬臺南廳打狗支廳興隆內里內惟庄，大正九年(1920)高雄郡左營庄內惟大字，大正十三年(1924)屬高雄市内惟大字。戰後，民國卅五年(1946)改制，將內惟聚落西邊的海軍官舍區編為自強里。之後里名里界未見變更，以至今日。

自強里的里名，源於里內自強新村的眷村名。本里原房舍 140 戶，為當時配住日本士官的宿舍，民國卅八年(1949)政府播遷來臺後，陸續以公地自建的方式，亦有違建的房舍。

二、地名釋義

(一) 自強新村 (22°39'35.9"N, 120°16'31.7"E)

聚落名，位於鼓山三路西側與壽山山腳下之間的海軍眷村，眷村名為愛國意識形態名。日治末期興建，在眷村改建風潮中，自強新村仍維持舊觀。

(二) 龍目井

聚落名，也是地標名。詳見第十項龍井里的「龍目井」項。

(三) 菜堂 (Tshài-tńg) (22°39'22.7"N, 120°16'24.0"E)

指龍泉禪寺附近，範圍跨自強里和龍井里，因為有佛教出家眾修行，故被鄰近居民稱為菜堂，但已少用。

第十項 龍井里

一、里名由來

龍井里位於鼓山區壽山東麓，里界範圍東以青泉街與忠正里、正德里為界，西北以壽山稜線與桃源里為界，南與忠正里為界，北與自強里為界，全里面積約 1.76 平方公里。民國一一〇年(2021)十二月底，共 13 鄰，1,319 人。

清光緒十三年(1887)本里隸屬臺南府鳳山縣興隆內里內惟莊，日治時代，明治卅四年(1901)隸屬鳳山廳興隆內里內惟庄，明治四十二年(1909)屬臺南廳打狗支廳興隆內里內惟庄，大正九年(1920)高雄郡左營庄內惟大字，大正十三年(1924)屬高雄市内惟大字。戰後，民國卅五年(1946)改制，將內惟聚落西邊鄰山腳的地帶設為龍井里。民國四十一年(1952)行政區域調整為龍井里。之後里名里界未見變更，以至今日。

里名源於舊地名為龍目井，龍目井附近早已形成聚落，距離內惟聚落不遠，地勢較高。聚落旁壽山山腳下的湧泉，為清末鳳山八景「龍巖冽泉」，自

古有名。里內有龍泉寺，為名剎，寺旁為壽山的登山口，自民國七十八年(1989)開放之後，遊客不斷，為全市著名的景點。

二、地名釋義

(一) 龍目井 (Líng-bák-tsénn) (22°39'18.8"N, 120°16'25.7"E)

聚落名，也是地標名。龍目井是因為該地為處山路，為地下水面和地面交會處，有湧泉冒出，因而得名。龍目井的湧泉點，址在青泉街 142 巷尾，與鼓山三路 25 巷交會處。龍目井的聚落呈線形分布，主要沿著鼓山三路 25 巷 61 弄和青泉街街尾，分布在湧泉點的南、北，另有一片在自強里鼓山三路 54 巷到路 109 巷之間，日治末期昭和十九年(1944)已經變成整齊排列的房宅，應該就是自強新村的一部分。

三、其他

(一) 龍泉禪寺

址在鼓山三路 51 巷 59 號，主祀觀世音菩薩，相傳創建於乾隆九年(1744)，又稱湧泉寺、喝水巖，因龍目井的湧泉而得名。清嘉慶四年(1799)歲貢生章甫所撰的「遊湧泉寺」與「喝水巖」二詩曾經提及。清末光緒十七年(1891)龍泉寺曾經遇火災焚燬，仕紳募資整修，日治時代大正十二年(1923)，地方人士李榮等人，於原址鳩資改建，並重新命名為「龍泉寺」。民國六〇年(1971)元月，臺灣水泥公司高雄廠開拓壽山運石道路時，發掘出一天然鐘乳石，因酷似觀音像，遂迎至廟中祭祀(鼓山區公所網頁)。

(二) 龍巖冽泉

址在青泉街 142 巷尾，與鼓山三路 25 巷交會處，屬清末的鳳山八景之一(盧德嘉，1960：131-132)。為湧泉處，夏天的水量尤其豐富。

(三) 龍泉宮

址在青泉街 106 號，主祀天上聖母，為庄內林姓家族於乾隆四十九年(1884)渡海來臺時所攜的神像，原本為林家所奉祀，後來請入地方福德祠供村民祭拜。日治時代大正五年(1916)建廟，昭和七年(1932)重修，取名萬泉宮。為龍泉井庄民的信仰中心，也是舊城隍廟十三角頭廟之一(中研院文化資源地理資訊系統)。

(四) 小溪貝塚

址在本里龍泉寺登山步道，離登山口約 10 分鐘左右的山徑附近，該地為史前人類的貝塚，出土遺物中，有各種貝類及貝輪、紅褐色夾砂陶、黑色陶環、

石器等器皿，日治時代（1895-1945）日人土屋恭一首次發現，戰後山區變為軍事管制區，開放登山後，民國八十三年（1994）市政府委託考古學家進行研究調查，該處出土的遺物，可作為考據馬卡道族人生活樣貌的考古遺址，於民國一〇一年（2012）被高雄市指定為市定遺址，是高雄市第五個遺址（國家文化資產網）。

第十一項 正德里

一、里名由來

正德里位於鼓山區西北邊，北以明德路的登山步道與龍井里為界，東隔鼓山三路與平和厚生里為鄰，西面為壽山丘陵，大致沿山頂稜線為界，邊界在靜谷亭、長壽園附近折向東邊在滯洪池一帶進入平地，沿著河溝接鼓山三路，南為鼓岩里。里域呈梭型，全里面積約 0.19 平方公里。民國一一〇年（2021）十二月底，共 15 鄰，2,187 人。

清光緒十三年（1887）本里隸屬臺南府鳳山縣興隆內里內惟莊，日治時代，明治卅四年（1901）隸屬鳳山廳興隆內里內惟庄，明治四十二年（1909）屬臺南廳打狗支廳興隆內里內惟庄，大正九年（1920）高雄郡左營庄內惟大字，大正十三年（1924）屬高雄市內惟大字。戰後，民國卅五年（1946）將龍井里和忠正里以南，東到民強里、鐵軌，西到山頂，南到水泥廠南邊的大溝，劃編為平和里，民國五十九年（1970）自平和里劃出成立正德里至今。平和里劃分過程，先分為東平和里、西平和里，接著再改東平和為平和里，西平和里為正德里。之後里名里界未見變更，以至今日。

正德里為教化式里名，與當地無關。本里原本以橋仔頭、崎腳、東安寮三聚落為主，附近為農田帶，日治時代（1895-1945）因為興建淺野水泥株式會社，為本地帶來工業，也導致聚落遷移，新的崎腳聚落遷到橋仔頭、天主堂附近，後來在青泉街和正德街一帶出現棋盤式街廓，為本里戰後主要聚落所在地，因人口持續遷入，建地繼續擴張，民國七十年代（1980s）全里大部分都成了建成區。

二、地名釋義

（一）東安寮（同安寮）（Tâng-uann-liâu）（22°38'41.7"N, 120°16'36.0"E）

聚落名，原本位在青泉街西南側、正德路西側的壽山山腳下，即現今水泥公司閒置廠區的西南側，與崎腳的舊聚落成南北相連狀。據聞可能是因祖籍為

福建省同安而得名。聚落也因日治時代（1895-1945）水泥公司設置工場，導致庄民遷移，庄民部分遷到鹽埕埔，部分可能遷到橋仔頭東邊鄰近鼓山三路一帶。

(二) 崎腳 (Kiā-kha) (22°38'49.2"N, 120°16'25.3"E)

聚落名，原本位在青泉街西南側、正德路西側的壽山山腳下，即現今水泥公司閒置廠區內的西側，依地形圖等高線判斷，聚落因位在陡峭山崖下，故稱崎腳。崎腳聚落是沿著山腳和南北向的山溝（今高雄圳）發展的南北狹長集村，西靠山崖，東有平坦的稻田。聚落的發展，至少在道光十五年（1825）左右即已穩定，依史料中的契約顯示，羅姓庄民與鄰近的橋仔頭陳姓庄民有山宅、灰磘、樹木、竹穰的買賣（公文類纂，1512004：326），道光十七年（1827）莊姓和王姓居民買賣灰磘（臺灣私法物權編，1963：868），同治（1862-1874）、光緒年間（1875-1895）灰磘又繼續被轉手，由契約內容大致可看出，庄民的生計含有採伐林木、燒磘的事業。在日治中期因為淺野水泥株式會社大正年間（1912-1926）看中打狗山的石灰岩，即申請山上的官有地以發展水泥事業，並在山下設工廠，於是鄰近山腳的崎腳、東安寮等聚落的庄地被買收，居民遷移到原聚落附近和東北側的橋仔頭附近。

(三) 崎腳（新崎腳、牛車寮）(Kiā-kha) (22°39'00.6"N, 120°16'22.9"E)

位於今青泉街 82 巷、84 巷、86 巷、91 巷等街廓。戰後臺泥公司在廠區旁的崎腳舊聚落附近，即東北側正德路、鼓山三路 5 巷附近建有宿舍，提供工廠的工人居住，後來又在北邊的橋仔頭西側劃設建地，讓牛車業工人承購，形成棋盤式的新聚落，所以也稱為「崎腳」。在民國五十八年（1969）的航照圖上已經可以見到大片房舍出現（高雄百年歷史地圖）。日治末期開始遷徙的崎腳居民，有些人也遷到附近，後來逐漸增加的移民，以來自臺南縣北門一帶的三寮灣庄民為主，因為居民多以駕駛牛車到水泥公司載運石塊、水泥為業，又被稱為牛車寮，原舊社區一帶也稱為牛車寮。現今 60 歲左右的居民對於原本位在水泥公司旁的崎腳聚落，不見得知悉。此處崎腳聚落的居民，以侯、朱、劉等姓氏人家為主（田野訪問）。房舍約有 5 排，各排房舍之間的空地搭建牛欄，居民以牛車載送打狗山打碎（在地人對於炸山的說法）的石塊，為了餵養牛隻，居民要從附近田間割草養牛。民國六十六年（1977）竹屋茅舍被賽洛瑪強颱風吹襲損害，災後居民陸續改建樓房，直至今日，當年新建的 2 層樓房屋樣貌仍可見，有的屋宅則已經改建為 3 樓，甚或 4 樓的房屋。

(四) 橋仔頭 (Kiô-á-thâu) (22°39'00.4"N, 120°16'30.0"E)

聚落名，位址大約位在今鼓山高級中學大門前方的正德路 133 巷附近，呈西北東南向的狹長狀聚落。鼓山高級中學西邊鄰近壽山處，有一南北向的山溝，大約在鼓山高級中學圍牆處分出東向的支流，再分出另一向南蜿蜒的支流，橋仔頭位在分流處的西側，此處可能有一座橋跨越河溝的橋，聚落因位在橋頭附近而得名。向東流的大溝，與雙頭塢連接，向南流的彎曲逕流，最後流到東寮附近匯入山溝，再與愛河主流交會。橋仔頭的規模不大，因都市計畫的道路出現，橋仔頭已經被販厝取代，無法一窺舊貌，很多後來才移入崎腳的居民，也沒聽過此地名。

(五) 美國局 (Bí-kok-kiók) (22°39'01.4"N, 120°16'31.6"E)

設施名，位於青泉街 12 巷北側，現址為清泉山莊大樓。美國局原本是一碾米廠，有如倉庫建物，可能是天主堂經營。地名由來不詳，現今 60 歲左右的居民小時候有到美國局買米的記憶。

三、其他

(一) 鼓山高級中學

址在明德路 2 號。民國四十六年 (1957) 創校，初名高雄市立第七初級中學；民國五十七年 (1968) 實施九年國民義務教育，改制為鼓山國民中學；民國八十六年 (1997) 改制為鼓山中學，為一完全中學；民國八十九年 (2000) 改制為鼓山高級中學。

學校位在壽山山腳下，以前山溝沿西側圍牆繞經大門，再從青海路一帶流向雙頭塢，現今河溝已經改為暗溝，校門和圍牆邊已無河道環繞。

(二) 千光宮

址在青泉街 92 號，始於陳連財先生 (民國一〇〇年 (2021) 為 74 歲) 與 10 多位同鄉供奉從北門鄉老家分來的五府千歲神像，神壇原本設在三民區，民國七〇年 (1981)，向臺灣水泥公司購置 1,200 坪土地建廟。建廟過程為取得土地，程序複雜，先是臺泥不肯賣，幾經努力，再取得國防部同意，終於完成建廟 (田野訪問)。

(三) 露德天主教堂

址在鼓山三路 15-1 號，民國四十四年 (1955) 遷建於此。舊教堂原本位於崎腳庄，是清天主教神父在打狗地區傳教所支持，同治元年 (1862) 建土牆小聖堂，並派黎茂格 (克) 神父為鼓山天主堂首任本堂，但後來因教堂遭焚毀，同治三年 (1865) 重建 (露德天主教堂網頁)。

(四) 崎腳慈安宮

址在青泉街 86 巷 10 號，主祀朱府千歲，是來自臺南北門地區的朱姓居民從家鄉三寮灣庄廟分香的神明。原本是自家奉祀的神明，後來居民奉為共同奉祀，原本乩童獲得神明旨意要蓋在 86 巷前的山腳下，但該地是水泥廠的土地，廠方不售地，於是就建在聚落內的倉庫地，設有五營，西、中、東三營均位在廟前。建廟年代不詳，至少有 50 年以上（報導人童年記憶），即廟地原本為信徒所捐，但未過戶，現今尚未取得土地所有權。早期神明生日時，庄中居民以隨意捐作為慶典的基金。

(五) 柴山滯洪池，柴山滯洪池公園

位於臺泥舊廠區，由鼓山三路沿排水道即可到達。高雄市政府水利局於民國一〇一年（2012）辦理「愛河水系易淹水區改善規劃」案，評估集水區內各易淹水區之檢討與愛河整體防洪能力，為解決南鼓山一帶易淹水的潛勢災害，委由「財團法人成大水利海洋研究發展文教基金會」評估研析，該研究建議設置山邊明渠，將柴山山區逕流引至鼓山運河（即高雄圳），並在新設明渠沿線設置滯洪池以防洪、防積水（高雄水利局網頁）。該工程於民國一〇三年（2014）開始進行，民國一〇六年（2017）完工。

(六) 高雄圳

原為沿著鼓山山麓由北向南流，再從水泥廠北邊東流入愛河的山溝，後來成為水利工程渠道，即從龍目井沿山腳流到愛河的人工排水道，為興建柴山滯洪池工程的明渠，主要是要集中鼓山山麓下的逕流，完工後被命名為「高雄圳」。然此工程以排水為主要功能，取名為圳，與傳統的圳路具有灌溉功能的觀念不符。

第十二項 平和里

一、里名由來

平和里位在全區的中央偏北，里界範圍東以九如四路與民強里為界，西以鼓山三路與正德里為界，南以銀川街與厚生里為界，北以大榮街與忠正里為界，全里面積約 0.15 平方公里。民國一一〇年（2021）十二月底，共 26 鄰，3,744 人。

清光緒十三年（1887）本里隸屬臺南府鳳山縣興隆內里內惟莊，日治時代，明治卅四年（1901）隸屬鳳山廳興隆內里內惟庄，明治四十二年（1909）屬臺南廳打狗支廳興隆內里內惟庄，大正九年（1920）高雄郡左營庄內惟大字，大

正十三年(1924)屬高雄市内惟大字。戰後，民國卅五年(1946)設平和里，範圍涵蓋現今民強、正德和厚生3里。民國五十九年(1970)因人口大增，劃九如四路以東新設民強里，劃鼓山三路以西新設正德里。民國六十二年(1973)又劃銀川街以南新設厚生里。之後里名里界未見變更，以至今日。

平和里為期許未來氛圍的里名，或與當地甚多移民的特色有關。較早發展的房舍，是在崎腳和東安寮對面的平原帶，有些是日治時代宿舍，後來逐漸因附近林商號、工場多，住屋需求增加，隨都市計畫完成的透天厝興建甚多，里內還有國泰市場，近年來有些工廠原址已經改建高樓大廈。

二、地名釋義

(一) 雙頭塹(施仁陂、雙頭塹堵)

陂塘名，現今在迪化街附近，黃正公祠附近的老居民提到，裕民街附近的民居點，為雙頭塹堵。詳見第十三項民強里的「雙頭塹(施仁陂、雙頭塹堵)」項。

三、其他

(一) 黃正公祠(龍聖宮)

址在迪化街90號，舊址在今迪化街90號西邊街口的路燈下，被地方上認為是塹堵的守護神，屬奉祀個人靈骨遺骸的祭祀祠廟。早期埤塘易發生意外，也同時因為取水灌溉及養殖的作用，往往都會在週遭附近附帶一個屬於埤塘信仰之圖騰記號或神祠(龍聖宮廟碑，田野訪問)。鄰近的內惟部落老居民對本廟的記憶，印象鮮明。

(二) 九如國民小學

址在九如四路763號，地處青海路、鼓山路、迪化街、九如四路之間的街廓，西有鼓山高級中學，東有大榮高級中學。民國六十七年(1978)設立。

第十三項 民強里

一、里名由來

民強里位於鼓山區偏北側，里界範圍東以翠華路相隔縱貫鐵路與龍水里為界，西以九如四路與忠正里平，和里南為界，南以銀川街與厚生里為界，北以西藏街與光榮里為界，全里面積約0.14平方公里。民國一一〇年(2021)十二月底，共30鄰，2,781人。

清光緒十三年(1887)本里隸屬臺南府鳳山縣興隆內里內惟莊，日治時代，

明治卅四年（1901）隸屬鳳山廳興隆內里內惟庄，明治四十二年（1909）屬臺南廳打狗支廳興隆內里內惟庄，大正九年（1920）高雄郡左營庄內惟大字，大正十三年（1924）屬高雄市内惟大字。戰後，民國卅五年（1946）劃設平和里，於民國六十六年（1977）七月一日分出民強里。之後里名里界未見變更，以至今日。

民強里里民源於吉言佳字的期許，與當地特色無關。民強里再成為棋盤街廓前，原本為受雙頭陂灌溉的稻田，於戰後民國五十年代（1960s）才逐漸發展出販厝，現今房屋形式多為民國五十、六十年代（1960-70s）的 2 樓透天屋舍，後來民國七十、八十年代（1980-90s）先後改建、加蓋的 3 樓或 4 樓屋舍。

二、地名釋義

（一）雙頭塹（施仁陂、雙頭塹堵）（Siang-thâu-ùn）（22°39'09.2"N, 120°16'41.9"E）

陂塘名，相當於現今美術館車站向北到西藏街口，向西經迪化街、九如國民小學校園過鼓山路，範圍擴及平和、達民強、光榮里。因為該陂塘也引內惟埤的水，且西側有從龍泉寺、橋仔頭的水路接連陂塘，該池塘應該是因有雙補注源頭而得名。《鳳山縣采訪冊》記載：「施仁陂（俗名鹹草堰仔，即雙頭塹古稱），在興隆里，縣西十五里，周里許，源受龍巖池、硫磺水（按此水源出打鼓山麓，味似硫磺，故名）二流，東南行三里許入陂，又東南行過施仁橋，下注龍水港，溉田二十六甲。」（盧德嘉，1960：102）另有一說，指稱有 1 座雙頭的水閘而得名「雙頭塹堵」，旁邊的魚塹稱為雙頭塹（曾玉昆，1987：74）。現今在迪化街 90 號附近的黃正公祠附近的老居民提到，裕民街附近的民居點，為雙頭塹堵。

（二）西藏街（圖博街）（22°39'17.2"N, 120°16'48.2"E）

位於美術館園區西側，為東西向道路，為民國七十年代（1980s）新建道路，命名原則依中國的西部、北部地區方位的省分和都市名稱，與鄰近街路同系列，此街道被命為西藏街，民國九十八年（2009）高雄市政府為紀念西藏抗暴 50 週年紀念，以三月十日是「高雄市圖博日」，並將西藏街加註為圖博街（臺灣英文新聞）。

三、其他

（一）大榮高級中學

址在大榮街 1 號。民國四十八年（1959）由大榮製鋼股份有限公司開始籌

設「天星工業職業學校」，民國五十一年（1962）登記，民國五十三年（1964）改名為私立大榮高級工業職業學校。幾經增設補校、改名、改制、增班，現名為大榮高級中學（維基百科）。

（二）臺鐵美術館車站

位於美術館西南側，西臨翠華路，東有馬卡道路，南向青海路，為臺鐵地下化完工後新設的簡易車站，民國一〇七年（2018）正式啟用，該處為雙頭塢所在。

（三）輕軌臺鐵美術館站

位於美術館站北邊，為輕軌車站之一，編號為 C20，因近美術館而得名。民國一一〇年（2021）啟用。

第十四項 厚生里

一、里名由來

厚生里位於鼓山區中部，里界範圍東以鐵路縱貫線旁馬卡道路與龍水里為界，西以鼓山三路與正德里為界，南以高雄圳與樹德里為界，北以銀川街與平和里、民強里為界，全里面積約 0.21 平方公里。民國一一〇年（2021）十二月底，共 15 鄰，3,329 人。

清光緒十三年(1887)本里隸屬臺南府鳳山縣興隆內里內惟莊，日治時代，明治卅四年（1901）隸屬鳳山廳興隆內里內惟庄，明治四十二年（1909）屬臺南廳打狗支廳興隆內里內惟庄，大正九年（1920）高雄郡左營庄內惟大字，大正十三年（1924）屬高雄市内惟大字。戰後，民國卅五年（1946）設平和里，於民國五十八年（1969）由平和里劃分出來厚生里。之後里名里界未見變更，以至今日。

厚生里里名源於吉言佳字、期許未來，本多為 2 樓或 3 樓的透天厝，近 10 年來在翠華路南邊一帶，大榮鐵工廠的廠區，變成建地，多了大批的高樓群，景觀較為特別。

二、地名釋義

（一）海仔墘(牛車寮、矮厝仔)(Gû-tshia-liâu)(22°38'39.5"N, 120°16'46.2"E)

位在厚生路，接近輕軌一帶，西有厚安路，東有翠華路。該聚落位在鼓山大溝流入愛河之前，源於來自臺南的工頭與船工在此搭寮，搭寮處前的大河溝接近愛河主河道，該河道可能因為還是潮汐河段，居民稱為海，聚居處被稱為

海仔墘。船戶以裝有電動機的小船，到覆鼎金附近的船仔頭載土，沿河而下，在附近的山溝曲流處停泊，再以人力卸下土方。工人以挑土方式，將土挑到水泥廠內。後來製造水泥不需要用到覆鼎金的土，該地工人的生計，改以駕駛牛車載送臺泥公司的水泥為主，並協助疏濬河溝，被稱為牛車寮仔。而集結在此的人常常以合板就地搭簡易板寮（拱形的板間）居住，又因為土地是臺泥公司所有，多屬違章建築，後來有些住戶向臺泥買下土地，但房屋仍屬違建，無法改建樓房，被稱為矮厝仔。民國一〇〇年（2011）前後，附近開始重劃，市府核准以第八十九期大榮二期自辦市地重劃，「矮厝仔」的地名將會消失。

三、其他

（一）博愛基督教長老教會

址在華安街 70 號，為林商號創辦人林歡邦先生奉獻興建的教會，會址就在林商號附近。民國四十三年（1954）牧師開始在宿舍、場內傳福音，歷經 10 多年，民國五十三年（1964）成立基督教青年會，並於民國六十七年（1978）林商號教會的弟兄姊妹協力購買現在教會土地，由廠方贊助把教堂建立起來，共花費 8 個多月的時間完成，由曾大榮牧師督導下完成（臺灣基督長老教會博愛教會簡史）。

（二）北鼓山海安宮

址在厚生路 52 號，主祀中壇元帥。民國四十二年（1953）洪姓居民從臺南縣北門鄉蚵寮村（新厝仔）到高雄工作，後來定居鼓山區牛車寮仔，且奉祀家鄉神明太子爺，鄰里中也有許多來自北門鄉的鄉親到家中參拜，後來居民以爐主佛的方式輪流奉祀。民國六十五年（1976），村民集資興建公厝，並成立海安宮管理委員會；民國八〇年（1991）興建廟宇，民國八十四年（1995）興建完成。

（三）大榮鋼鐵廠

原本位於鼓山路水泥公司東邊，今華安街一帶，原名茂榮鋼鐵廠，李天生先生創辦，後來由員工集資買下股份，民國四十二年（1953）改大榮製鋼股份有限公司（檔案管理局），並設大榮高工培養工業人才。民國九十年代（2000s）末，廠區重劃為建地，目前大樓林立。

第十五項 龍水里

一、里名由來

龍水里位於鼓山區東北側，里界東以中華一路與龍子里、明誠里為界，西以縱貫鐵路線與鼓峰里、前峰里、光榮里、民強里、厚生里為界，南以愛河與河邊里及三民區川東里、德西里為界，北以中華一路與裕興里、裕豐里為界。全里面積約 1.87 平方公里民國一一〇年（2021）十二月底，共 29 鄰，31,647 人。

本里清光緒十三年（1887）隸屬鳳山縣興隆內里龍水莊。日治時代明治卅四年（1901）屬鳳山廳打狗支廳內惟庄轄區的龍水聚落，明治四十二年（1909）屬臺南廳打狗支廳興隆內里內惟庄，大正九年（1920）隸屬高雄州高雄郡內惟大字，大正十三年（1924）高雄市内惟大字下的龍水。民國卅五年（1946）劃設鼓山區龍子里。龍子里轄區西到鐵軌，東到區界，包含龍水和凹子底兩聚落。民國六十二年（1973）九月由龍子里將成都路及明誠三路以北分出明誠里，民國七十九年（1990）再將龍子里和明誠里兩里的中華一路以西到鐵軌之間的地區合併為龍水里，包含當時內惟埤附近的工業區及農田。之後里名里界未見變更，以至今日。

里名源自該地「龍水」舊聚落，里域內原景觀主要是內惟埤水域和農田帶，內惟埤由 2 個水域組成，大致相當於現今高雄市美術館館體南北，呈東西延伸，內惟埤和數條水圳為灌溉鄰近農田的重要水源，屬曹公圳系統的一部分。在農村時期，區內主要的道路極少，主要是由西北側的內惟連接東南側的凹子底和通往龍水的兩條鄉間小路。戰後初期本里仍以農田景觀為主，民國四十年代（1950s）林商號合板公司在愛河岸成立，為本里木業發展的濫觴，民國五十年代（1960s）又有多家工廠出現，紛紛以愛河和自行挖浚的水塘為儲木池，此際里內南邊的河邊一帶，尤多依賴愛河輸送進口原木的木材廠集中。民國六十年代（1970s）本里被劃設為工業區，工廠逐漸出現在中華路和愛河附近，直到民國七十年代（1980s）內惟埤水域旁的農田中已經有非常多的工廠分布，區內出現南北兩條東西向的主要道路，北為界在兩埤體之間的成都路，南為埤南和愛河之間的青海路，銜接內惟和中華路。

民國七十年代（1980s）市政府以內惟埤和鄰近土地規劃為「經國文化園區」，將工業區變更為住宅、公園用地，高雄婦幼醫院也於此時設立，沿青海路、中華路附近住宅增加，此時分由明誠里和龍子里畫出中華路以西範圍，合併為本里。後來根據高雄市美術館特色，園區被更名為「美術館特定區」，隨特定區的規畫完成，此地的工業區景觀於民國八十年代（1990s）中期開始出現棋盤式街廓，民國九十年代（2000s）街廓中的建案逐漸完成，各棟高樓華

廈取代廠房，景觀再度由工廠區改變建物林立的住宅區。

二、地名釋義

(一) 龍水 (Líng-tsuí) (22°38'58.7"N, 120°17'04.7"E)

聚落名，位在河西一路和美術館南二路交會處，原聚落規模不大，呈沿河分布。因從龍目井的泉水流經而得名（曾玉昆，1987：120），此說法可能是廣義的解釋，從打狗山下的龍目井湧出的泉水，匯集成流後，流向東南的愛河，流路有二，一從北，經蓮池潭再南流，一向西南流入，龍水聚落位於北流路入河處，附近有渡口，清末記載潔仔底渡，三塊厝通往舊城必經之路（盧德嘉，1960：122）。以方志相關紀錄，光緒年間（1875-1895）本地應有張姓居住（盧德嘉，1960：314）。

(二) 內惟埤（內惟陂、下陂）(Lāi-uī-pi) (22°39'17.2"N, 120°17'22.6"E)

埤塘名，因為西邊的內惟莊聚落而得名，由 2 個池塘水體組成，在西北邊的被稱為頂陂，下方的硫磺陂稱為下陂，但日治時代（1895-1945）的文獻應該總稱為內惟埤，因為相對於大陂，上方的陂塘面積較小，內惟人稱小埤。西側埤塘原範圍大約相當於現今美術館園區西側接到鐵路綠廊道四季莊園，東邊的埤塘則由美術館東南側接中華藝校、聯合醫院到中華路。內惟埤早在清代由知縣宋永清疏濬作為學田，約有 40 多公頃，可灌溉附近 200 多甲田地。根據《鳳山縣採訪冊》記載，由多條水圳補注水源，「內圍陂（亦名頂陂），在興隆里，縣西十四里，周六里許，源受四圳（三圳、那拔仔、前鋒、龜頭□），南行穿岸（北岸，即舊志「硫磺陂」條下所謂中隔一堤者，蓋誤）」（盧德嘉，1960：101）。

日治時代（1895-1945）成為學產地，政府原本是由承租人選埤長 1 人進行管理²³，後來委託高雄水利組合經營，再由水利會租給農人經營，是重要的水利設施。戰後初由學租產管理委員會保管，因黃姓承租人不積極管理水利閘門控制和堤防修繕，引起農人和區長陳情抗議，經調查，應由水利會監督承租人之經營（臺灣省行政長官公署檔案）²⁴。民國四十二年（1953）臺灣省政府將內惟埤附近的農地放租給現耕農民，放租對象以該埤鄰近具有耕作能力並需要土地之農民為限，該現耕農戶需經依法審查合格、確有耕作能力且現在尚無

²³ 「興隆內里內圍埤掘鑿二付告示ノ件（元臺南縣）」（1897-05-01），〈明治三〇年臺南縣公文類纂永久保存第一三〇卷稅務門賦稅部〉，《臺灣總督府檔案·舊縣公文類纂》，國史館臺灣文獻館，典藏號：00009789009。

²⁴ 「內惟埤概況調查核復案」（1948-12-30），〈交通水利及林野等用地處理〉，《臺灣省行政長官公署》，國史館臺灣文獻館，典藏號：00315520070036。

土地耕作之雇農、佃農或承租公有土地尚未達到配耕標準之農戶以及耕地不足之自耕農戶²⁵。

(三) 硫磺水 (下陂, 大埤) (Liù-hông-tsuí) (22°39'17.1"N, 120°17'31.0"E)

可能是指內惟埤的東南方陂塘, 因為和內惟陂上下相連, 故稱為下陂。位置相當於今中華藝校和聯合醫院一帶。因為相對於小陂, 下方的陂塘面積較大, 內惟人稱大埤。惟硫磺陂在清代就被收為鳳山縣義學田「下則園二十甲, 在鳳山縣硫磺水土番園。康熙四十八年(1709), 知縣宋永清置。」(周元文, 1960: 37)。清末記載「硫磺陂(亦名下陂), 與內圍陂相連, 僅隔一峯, 舊志誤以內圍陂合併在內, 故有上下之稱), 在興隆里, 縣西十四里, 周長六里許, 源受內圍陂穿岸入水, 東南行里許, 下注龍水港, 溉田四十二甲。」(盧德嘉, 1960: 102) 內惟埤灌溉館內惟、龍水的農田, 對一期稻的助益甚大, 此外, 也些農民會向水利會承租內惟埤池塘栽種蓮花, 是當地重要的景觀。

(四) 龍水港 (Ling-tsuí-káng) (22°39'01.6"N, 120°17'11.0"E)

指在龍水莊附近的愛河河段, 附近有渡口。該處有由龍目井、經內惟埤流到龍水莊西側的逕流注入, 該逕流目前已成為建成區, 現場無法辨識, 只能由地圖判別。

(五) 龍水港渡頭 (Ling-tsuí-káng-tōo-thâu) (22°39'00.8"N, 120°17'09.4"E)

大約位在美術南二路 70 巷的河段處(化龍宮網頁), 自古為民渡所在(盧德嘉, 1960: 62), 內惟莊居民通往三塊厝隔著愛河, 因此需要筏渡, 此處竹筏擺渡的渡口, 對岸有小徑通往三塊厝。筏地埤附近清康熙年間(1684-1722)即有此一記載。

(六) 大涵 (Tuā-âm) (22°39'17.9"N, 120°17'06.6"E)

設施名, 指內惟埤南邊的土路, 因為是利用輸水的大涵管, 在涵管上填土作路面, 供牛車行走, 相對於較狹窄的涵管路, 被稱為大涵。大涵所指可能是現在的龍水路(目前僅留有北半段), 也有一說是美術館路的前身。

(七) 小涵 (Sió-âm) (22°39'16.4"N, 120°16'55.2"E)

設施名, 大約位在馬卡道路旁, 利用輸水涵管, 在上方填土作路面, 供牛車行走, 相對於較寬的涵管路, 此路較窄, 故被稱為小涵。

三、其他

²⁵ 「內惟埤公地承租之農戶條件電知案」(1949-04-09), 〈交通水利及林野等用地處理〉, 《臺灣省行政長官公署》, 國史館臺灣文獻館, 典藏號: 00315520070037。

(146) 臺灣地名辭書卷廿三：高雄市

(一) 龍水港化龍宮

址在河西一路 1357 號，主祀中壇元帥，又稱太子爺。原為居民李姓所奉祀的神明，相傳奉祀時間甚早，民國卅五年（1946）由李姓宮主起建廟。

(二) 龍水福德祠

址在河西一路 1357 號，為化龍宮廟方為祭祀福德正神，民國九十五年（2006）所建，內奉原本在莊內的田間水尾福德正神，且將民國八十八年（1999）整治愛河時拆遷的爐聖伯公、伯媽祠 2 座福德祠神像一起奉祀。

(三) 林商號

址在河西一路 1275 號，為高雄重要的合板公司，幾乎可視為地標名。創辦人林歡邦先生於日治在嘉義市設廠，後來在高雄設分廠，民國四十五年（1956）正式核准設立，產品提供建築、造船、木器、飛機等多項產業之用（臺灣公司網、國家文化記憶庫）。民國七十年代（1980s）末工廠結束生產製造，目前公司尚有廠房土地資產。林商號設廠於內惟埤南邊的農田帶末端，西面縱貫鐵道路，東臨愛河下游，北到現今舊倉庫一帶。初設廠之際，以大門前小路沿鐵軌、轉西向，沿著臺泥公司東邊的河溝，接到鼓山路。由於民國五十到六十年代（1960s-1970s）市場對合板的需求甚旺，林商號逐步擴廠，向北擴展到青海路附近，在廠東的龍水聚落附近興建宿舍。林商號廠區規模擴大，雇用職工人數增至數千人，帶動鄰近相關木業的發展，因就業人口增加，建案大增，讓職工就近購屋居住；林商號的廠房用地中，近青海路一帶已經轉售建商，改建高樓華廈。

(四) 美術館文化園區（經國文化園區）

民國七十年代（1980s）市政府以內惟埤和鄰近土地規劃為「經國文化園區」，將工業區變更為住宅、公園用地，高雄婦幼醫院也於此時設立，沿青海路、中華路附近住宅增加，此時分由明誠里和龍子里畫出中華路以西範圍，合併為本里。後來根據高雄市美術館特色，園區被更名為「美術館特定區」，隨特定區的規畫完成，此地的工業區景觀於民國八十年代（1990s）中期開始出現棋盤式街廓，民國九十年代（2000s）街廓中的建案逐漸完成，各棟高樓華廈取代廠房，景觀再度由工廠區改變建物林立的住宅區。

(五) 高雄市立美術館

址在美術館路 80 號，民國八十三年（1994）成立，是利用內惟埤填埋後興建，園區範圍位在美術館路、馬卡道路、明誠四路、美術東二路之間，面積廣達 43 公頃，園區內以埤塘原始景觀概念，闢建人工生態湖，視為該館園區

的特色。

(六) 中華藝術學校

址在美術館路 89 號。民國卅九年 (1950) 創校，初為私立建工高級補校，原本設校於磚仔窯附近，民國四十三年 (1954) 改制為高職，民國五十一年 (1962) 改制為高級中學，民國七十七年 (1988) 改名為高雄私立中華藝術學校 (中華藝校校史網)。學校民國七十年代 (1980s) 遷到內惟埤旁。

(七) 高雄市立婦幼醫院、高雄聯合醫院

址在中華一路 976 號，民國七十七年 (1988) 原本位在鼓山二路的高雄婦幼醫院遷設在現址，原位在鼓山二路的婦幼醫院，是由舊傳染病院舊址先改建為市立兒童醫院，再於民國六十九年 (1980) 改制為婦幼醫院。民國九十二年 (2003) 市立大同醫院及婦幼醫院合併為高雄市立聯合醫院。現址的婦幼醫院初設之際，內惟埤尚未被填平，附近還有稻田、工廠景觀，本醫院是本地現有都市景觀的先驅建設之一。

(八) 阿彌陀佛碑

位於美術館園區馬卡道路旁，面對西側新疆路口的一處石碑。該石碑所在地巷路，最早為龍水巷，該巷原本是內惟莊經內惟埤通往愛河畔龍水莊的要道。阿彌陀佛埤東邊就是內惟埤，因內惟埤文化園區的闢建，附近地貌改變，該碑座的保留，成為紀錄過往村莊交通網的重要標記。

第十六項 龍子里

一、里名由來

龍子里位於鼓山區東北側，里界範圍東以博愛二路、大順一路、自由一路與左營區新上里為界，西以中華一路與龍水里為界，南以愛河與三民區安宜里、安泰里為界，北以明誠三路與明誠里為界，全里面積約 1.25 平方公里。民國一一〇年 (2021) 十二月底，共 45 鄰，20,666 人。

清光緒十三年 (1887) 本里隸屬臺南府鳳山縣興隆內里龍水莊，日治時代，明治卅四年 (1901) 隸屬鳳山廳興隆內里內惟庄土名龍水，明治四十二年 (1909) 屬臺南廳打狗支廳興隆內里內惟庄，大正九年 (1920) 高雄郡左營庄內惟大字，大正十三年 (1924) 屬高雄市内惟大字。戰後，民國卅五年 (1946) 設為龍子里。之後里名里界未見變更，以至今日。

龍子里里名源自里內涵蓋「龍水」及「凹子底」兩部落，取「龍」與「子」各一命名。里內原本多為水路、農田，有凹子底、底下寮、竹惟 3 聚落，規模

小，人口數較少。日治時代（1895-1945）有日人鐸木直之助申請愛河岸邊的官有地進行開墾，可能有一部分位於里內，本里聚落附近到戰後還是維持農田景觀。自民國七十年代（1980s）後，都市重劃完成，高樓建築出現，人口增加，目前里內設有龍華國民小學。

二、地名釋義

（一）凹子底（漑仔底）（Lap-á-té）（22°39'10.9"N, 120°17'44.1"E）

聚落名，位於中華一路、大順一路、大順一路 1041 巷、愛河河道之間，日治初期聚落範圍更小，主要聚落是在內惟埤流出的河溝（現為內惟排水溝）進入愛河河道的東側，所以聚落所在的河岸處地勢較低，因此得名。方志記為「漑仔底」、「凹仔底」，沿中華一路 2133 巷尚可見舊聚落。民國九十年代（2000s）凹仔底聚落附近農地逐漸因都市計畫改為建地，舊聚落被透天房舍、高樓圍住。內惟排水溝以西多為工廠分布。

（二）頂下寮（Tíng-é-liâu）（22°39'12.3"N, 120°18'08.4"E）

地名由來不詳，根據鄰近聚落的相對關係，可能是該處和凹子底都位於竹惟等聚落的下方，本聚落又位於凹子底上游，因此而得名。

（三）竹惟（Tik-uí）（22°39'24.9"N, 120°18'05.6"E）

位在捷運凹子底站的西側，相當於森林公園的東區塊，現今已經無舊聚落。地名由來不詳，應該是竹圍的別記，可能得名於聚落外有竹叢圍繞的景觀。

（四）農十六（凹仔底森林公園）（22°39'33.6"N, 120°17'54.4"E）

位於明誠三路、博愛二路、龍勝路、神農路之間的公園，農十六是因都市計畫的農業用地編號而得名，原本該處要作為機關用地，以「副都心」概念規劃，後來經歷屆市政府的規劃變化，農十六改為公園設施，取名森林公園，為鄰近住商混合區的重要綠帶。

三、其他

（一）德安宮

址在中華一路 2133 巷 45-1 號，主祀天上聖母。

（二）龍元宮

址在中華一路 2133 巷 47 號，主祀玉皇大帝。昭和十八年（1943），正值第二次世界大戰末期，居民利用稻埕空地設壇祈求上蒼玉皇上帝庇佑，民國七十六年（1987）底成立龍子天公廟籌建委員會，會中決議於龍子里民眾活動中心 4 樓設置龍子天公廟。

(三) 龍華國民小學

址在大順一路 858 號，原校址位在凹子底捷運站西側。民國六十七年 (1978) 設立，民國九十八年 (2009) 六月一日新校舍竣工，正式遷入新校區 (龍華國民小學網頁)。

第十七項 明誠里

一、里名由來

明誠里位於鼓山區東北側，里界範圍東以博愛二路與左營區新上里為界，西以中華一路與龍水里為界，南以明誠三路與龍子里為界，北以瑞豐街、裕誠路與裕豐里、華峰里、三民區新下里為界，全里面積約 0.56 平方公里。民國一一〇年 (2021) 十二月底，共 50 鄰，20,737 人。

清光緒十三年 (1887) 本里隸屬臺南府鳳山縣興隆內里內惟莊，日治時代，明治卅四年 (1901) 隸屬鳳山廳興隆內里內惟庄，明治四十二年 (1909) 屬臺南廳打狗支廳興隆內里內惟庄，大正九年 (1920) 高雄郡左營庄內惟大字，大正十三年 (1924) 屬高雄市内惟大字。民國卅五年 (1946) 屬鼓山區龍子里，由於里內北邊的新社區人口增加，於民國六十二年 (1973) 九月份由龍子里將成都路和明誠路以北區域劃出明誠里，民國七十七年 (1988) 七月份以裕誠路為界，再將明誠里的北邊劃出裕豐里、華豐里等 2 里。民國七十八年 (1989) 二月初又調整里界，明誠和龍子兩里的中華路以西區域，新設龍水里。之後里名里界未見變更，以至今日。

本里因原轄域內有明誠中學而得名。里內為鳳山縣舊城東南郊外的農田帶，北有蓮池潭，西有內惟埤，水利灌溉發達，在發展為住宅區前，是水稻和菱角輪種區域，民國五十年代 (1960s) 末在中華路東側明誠中學、道明外僑學校、瑞豐新村出現，為本里原本尚未分出華豐里、華欣里時，最早的住宅濫觴。民國七十年代 (1980s) 新村附近的住宅區擴張，加上後來 23 期市地重劃，人口逐漸增加，才會分出兩里並調整里界。現今里域內最早的建成區為民利街一帶，民國八十年代 (1990s) 至今，本里街廓內幾乎是透天厝、公寓、大樓，里界所臨馬路均為重要幹道，沿路商店林立，生活機能完整，里內有明華國民中學、臺灣高等法院高雄分院。

二、地名釋義

(一) 二圳

水圳名，流路相當裕誠路 1542 巷和裕誠路，相對於三圳、一圳而得名，二圳是內惟庄農民對附近農田的指稱地標參考。三圳尾一名已不可考。

三、其他

(一) 臺灣高等法院高雄分院

戰後，高雄地區僅有高雄地方法院，由臺灣高等法院臺南分院所管。高雄市改制直轄市後，臨時市議會建議在高雄市興建臺灣高等法院之分院，中央為求便民，於民國七〇年（1981）七月迄民國七十五年（1986），完成建築用地之徵收與撥用，民國七十九年（1990）二月一日，臺灣高等法院高雄分院暨檢察署正式成立，並自同年五月一日起，開始受理臺灣高雄、屏東、澎湖三地方法院之民、刑事上訴、抗告等案件（臺灣高等法院高雄分院，官網 0103）。

(二) 明華國民中學

址在明誠三路 582 號，民國九〇年（2001）創校。

(三) 慈舟市場（明誠市場）

址在民利街、民強街、民康街和裕誠路之間的街廓內，原本是編號市 14 的市場，民國七十年代（1980s）有明誠市場之稱，後來又名慈舟市場，目前已經無攤販。該市場附近的巷弄，是本里最早的建成區。

第十八項 華豐里

一、里名由來

華豐里位於鼓山區東北側，里界範圍東北以東門路與左營區新下里為界，西以華豐街與裕豐里為界，南以裕誠路與明誠里為界，北以華泰路與裕興里為界，全里面積約 0.22 平方公里。民國一一〇年（2021）十二月底，共 25 鄰，4,219 人。

清光緒十三年（1887）本里隸屬臺南府鳳山縣興隆內里龍水莊，日治時代，明治卅四年（1901）隸屬鳳山廳興隆內里內惟庄，明治四十二年（1909）屬臺南廳打狗支廳興隆內里內惟庄，大正九年（1920）高雄郡左營庄內惟大字，大正十三年（1924）屬高雄市内惟大字。戰後，民國卅五年（1946）改制，將內惟聚落鐵道東邊的主要屋舍分布地帶設為龍子里。民國六十二年（1973）九月份，因龍子里面積廣大及人口成長快速，遂劃分為龍子、明誠 2 里，至民國七〇年（1981）四月又因明誠里人口成長快速，再次劃分為明誠、裕豐、華豐 3 里，至此本里成為獨立之里，之後里名里界未見變更，以至今日。

里名是因華豐街而得名，因為里內的建地和住宅，是以華豐街旁的瑞豐新村為最早出現，新村的南北，各以裕豐街和華豐街為邊界，可能因此以兩街為新里名。里內現以華榮路為主幹道，兩旁都是商店街屋，是北鼓山重要的商業區。

二、地名釋義

(一) 東門路 (Tang-m̄ng-lōo) (22°40'07.6"N, 120°17'48.4"E)

道路名，是早期從鳳山舊縣城東城門聯外的主要道路，可以通往位在鳳山區的鳳山縣新城的路徑，道路的歷史悠久。在都市重劃後，目前仍保有從東城門到南屏路，全路呈西北-東南走向，在本里境內路段，是從舊縱貫鐵路以東，經過瑞豐夜市，接到南屏路、裕誠路，再往南的東門路路段已經不存在了。東門路兩側的農田，在民國九十年代（2000s）還是春稻田、夏秋菱角田替換著的田園風景，隨附近建地高樓漸現，瑞豐夜市地主將土地出租變夜市場地，東門外的最後鄉野景觀幾乎消失了。

(二) 瑞豐 (22°40'07.2"N, 120°17'36.9"E)

因瑞豐新村是附近最早形成的住宅區，故附近住宅區被泛稱為「瑞豐」。

第十九項 裕豐里

一、里名由來

裕豐里位於鼓山區東北側，里界範圍東以華豐街與華豐里為界，西以中華一路與龍水里為界，南以瑞豐街、裕誠路與明誠里為界，北以華泰路與裕興里為界，全里面積約 0.13 平方公里。民國一一〇年（2021）十二月底，共 20 鄰，2,688 人。

本里在光緒十三年（1887）隸屬鳳山縣興隆內里龍水莊。日治時代明治卅四年（1901）屬鳳山廳打狗支廳內惟庄轄區的龍水聚落；明治四十二年（1909）屬臺南廳打狗支廳興隆內里內惟庄，大正九年（1920）隸屬高雄州高雄郡內惟大字，大正十三年（1924）高雄市内惟大字下的龍水。民國卅五年（1946）屬鼓山區龍子里。後來明誠里人口增至 2,000 戶，已經超過應該析分里的 1,400 戶甚多，因此在民國七〇年（1981）七月一日自明誠里劃分出來，命名為裕豐里，原裕豐里戶數增至 1,700 戶，已超過區分里 1,400 戶的原則，於民國七十九年（1990）二月一日以華泰路為界劃分為兩里，東為裕豐里，西為裕興里。之後里名里界未見變更，以至今日。

里名源於里內主要的街道—裕豐街，裕豐街位於瑞豐社區的南邊，西北東南向，里內的住宅在瑞豐新村外為發展，裕豐街成為重要的道路，兩邊多為透天別墅住宅，各戶前庭都有庭院。

二、地名釋義

(一) 瑞豐 (22°40'07.2"N, 120°17'36.9"E)

因瑞豐新村而得名。瑞豐新村大約在民國五十八年(1969)興建(高雄市舊航照影像, 1969), 範圍大約相當於瑞豐街、華豐街、裕豐街、裕豐街 124 巷之間, 整個社區呈西北東南狀, 巷道整齊, 房舍多為透天厝且有庭院, 新村範圍主要是位於本里內。後來房舍慢慢增加, 多為透天房子, 並發展出以新村東邊的瑞豐街來稱呼本里。詳見第十八項華豐里的「瑞豐」項。

三、其他

(一) 天主教明誠高級中學

址在中華一路 97 號。民國五十二年(1963)天主教高雄教區決議在高雄地區為明誠中學復校。民國五十四年(1965)八月奉准招生。歷經增辦高中部、補校、增設職業類科, 逐漸改制、改名, 民國八〇年(1991)改制為高級中學(附設職業類科)。民國八十四年(1995)奉准試辦完全中學、民國九十三年(2004)增設小學部(明誠中學網頁)。

(二) 道明外僑學校

址在中華一路 107 號。民國四十三年(1954)創立, 是高雄最早的外僑學校, 招收幼稚園中班至八年級。

第二十項 裕興里

一、里名由來

裕興里位於鼓山區東北側, 里界範圍東南以華泰路與華豐里、裕豐里為界, 西北以縱貫鐵路與左營區海勝里、果貿里、果峰里為界, 東北以東門路與左營區新下里為界, 西南以中華一路與龍水里為界, 全里面積約 0.12 平方公里。民國一一〇年(2021)十二月底, 共 25 鄰, 3,534 人。

本里在光緒十三年(1887)隸屬鳳山縣興隆內里龍水莊。日治時代明治卅四年(1901)屬鳳山廳打狗支廳內惟庄轄區的龍水聚落; 大正九年(1920)隸屬高雄州高雄郡內惟大字, 大正十三年(1924)高雄市内惟大字下的龍水。民國卅五年(1946)屬鼓山區龍子里, 後來分出明誠里, 再分出裕豐里、華豐里,

後來又因裕豐里戶數增至 1,700 戶，超過 1,400 戶的原則，於民國七十九年（1990）二月一日新設裕興里。之後里名里界未見變更，以至今日。

里名源於里內東北西南向的主要道路裕興街。本里主要是源於民國七十年代（1980s）新社區的擴張，瑞豐新村西側到鐵軌一帶建地出現，新設瑞豐市場一處。

二、其他

（一）鼓山區戶政事務所第二辦公室

址在中華一路 45 號 2 樓，鄰近明誠中學，為服務北鼓山明誠里日漸增加的人口，故成立第二辦公室。

第二十一項 鼓岩里

一、里名由來

鼓岩里位於鼓山區中央地帶，里界範圍東以鼓山二路與樹德里、寶樹里為界，西以壽山稜線與桃源里為界，南與興宗里、峰南里為界，北與正德里為界，全里面積約 1.05 平方公里。民國一一〇年（2021）十二月底，共 16 鄰，1,196 人。

清光緒十三年（1887）本里隸屬臺南府鳳山縣興隆內里哨船頭莊，日治時代，明治卅四年（1901）隸屬鳳山廳興隆內里哨船頭庄，明治四十二年（1909）屬臺南廳打狗支廳興隆內里哨船頭庄，大正九年（1920）高雄郡高雄街田町，大正十三年（1924）屬高雄市田町。民國卅五年（1946）設鼓岩里，後來因人口減少，於民國六十七年（1978）合併鼓岩、元亨、文化 3 里為鼓岩里，再於民國七〇年（1981）七月十五日將共生里併入鼓岩里，今日之鼓岩里即是由原先之鼓岩、元亨、文化、共生等 4 里合併而成。之後里名里界未見變更，以至今日。

里名源於里內著名的元亨寺，元亨寺通稱岩仔，里名以鼓山和岩仔各取一字合稱。本里里域幾乎以壽山東邊山坡為主，里內平坦地較少，建築物密布。日治中期設立淺野水泥會社，戰後改為臺泥公司，附近因工廠設立，帶來許多工業就業機會，吸引人口移入，戰後本里人相當多，民國六十年代（1970s）後，人口開始外移。

二、地名釋義

(一) 東安寮 (同安寮)

聚落名。詳見第十一項正德里的「東安寮」項。本里北邊里界為東安寮舊址。

(二) 岩仔 (鼓岩、岩仔口、打鼓山脚) (Giâm-á) (22°38'21.8"N, 120°16'41.6"E)

泛稱鼓山區鼓山二路元亨寺一帶，該地因元亨寺被稱為岩仔而得名。民間對於建於山間的佛寺常命以「岩仔」之名，原本鼓山二路一帶在清代是農田，在日治以前本地少有民居，元亨寺矗立在山麓處，目標很明顯，形成地名。岩仔口是指元興寺門前到鼓山路口，因為該處有牌樓，因而得名。日治初期文獻上記載的「打鼓山脚」(總督府檔案：4252)，根據接近鹽埕埔的位置、約 15 戶的規模，有可能是指岩仔附近的聚落點(總督府檔案：9623)。

(三) 紅毛土會社 (Âng-m̄ng-thôo-huē-siā) (22°38'28.7"N, 120°16'43.0"E)

指「臺泥鼓山廠」，工廠位在鼓山二路、鼓山三路交界處，即高雄圳南邊的山腳下，其場區龐大的設施和儲泥槽是壽山的顯目地標，因此會社名稱成為巖仔地區的另一個標示名稱。紅毛土是水泥的日語，故以紅毛土會社稱呼這一帶地區。日治時代(1895-1945)紅毛土會社是淺野水泥株式會社(淺野セメント株式会社)的高雄工場，大正六年(1917)創立、生產，是臺灣首座現代化的大型水泥廠。戰後納入臺灣水泥公司，民國八十一年(1992)十一月廿七日因礦權到期，高雄廠停止採礦，現在已無廠房。附近有 3 座百年石灰窯。

(四) 田町 (22°38'11.4"N, 120°16'50.6"E)

鼓山二路從建國橋到高雄圳一帶，相當於岩仔，為日治時代(1895-1945)中期之後的市區行政區劃分，在各町之中，田町為鼓山山麓和愛河下游河段上端的地帶，除了接近鹽埕町一帶民居較多，其他地方大多是農田，因而得名。因為水泥株式會社和三塊厝的磚窯廠等工業需求人力，很多勞工就近居住，田町的發展，在日治中期之後更為迅速。

(五) 打狗山 (猴山、打鼓山、鼓山、高雄山、壽山、萬壽山、柴山)
(Tánn-káu-suann) (22°38'13.6"N, 120°16'42.3"E)

指鼓山區內的壽山山體，荷治時代文獻記錄為「Apen Berg」，意即「猴山」，附近有(Tancoia)的記載(漢聲雜誌，1997)，日本人舊稱其高砂，或作塔伽沙古(讀音為 takasago)，源自於當地 Taokau 社，清代則稱之打狗山、打鼓山、鼓山，應為 Takau 的音譯，但方志也以山形似鼓作為釋義(臺灣府志，1960)。西方文獻也有訛誤為撒拉森頭(李仙得，費德廉·蘇約翰編，2013)。

大正九年(1920)打狗街改為高雄街，總督府頒佈命令，將打狗山更名為

高雄山。大正十二年(1923)裕仁皇太子來臺遊覽，住在高雄山的賓館，因逢其壽誕，故臺灣總督田健治郎將該館稱以壽山館，高雄山再次更名為壽山(日語：ことぶきやま；Kotobuki-yama)。戰後民國五十七年(1968)為總統蔣介石祝壽，市長建請將壽山改稱萬壽山，同時將愛河改稱仁愛河。民國八〇年(1991)，高雄市議會提案將兩者恢復為舊稱。

鹽埕埔、鹽埕一帶的居民，則稱打狗山為柴山，因為該山地是居民取柴薪的山林。目前官方多以壽山稱之，民間則以柴山、壽山互用，例如登山步道以柴山為名。柴山的山區，登山路線名和景點名甚多。

(六) 大尖(三角山)(Tuā-tsiām)(22°38'50.4"N, 120°15'47.6"E)

指壽山的最高點，高356公尺，因為壽山的北段剖面平緩，最高處隆起，從平地望去，成三角狀，可能因此稱為三角山，又因如一尖點，稱為大尖。內惟人常以此處有無被烏雲壟罩，作為判釋是否下雨的參考。

三、其他

(一) 元亨寺

址在元亨街7號，鼓山山麓，主祀觀世音。原稱元興寺，建於乾隆八年(1743)，為住僧經元所建，光緒十七年(1891)被大火燒毀(盧德嘉，1960：171)。元興寺於同治元年(1862)，曾由富豪黃拱居士重新修建，並將原本在打鼓山山麓的大殿(今觀音瀑布後山上)，遷移之山下平地之處，且更動座向，寺名改為「元亨寺」，大正十五年(1926)重建，額署「打鼓岩」。民國六十二年(1973)經向臺灣水泥公司，先後購置3甲多地，興建大雄寶殿。

(二) 臺鐵鼓山車站(田町驛、輕軌鼓山站)

是日治時代昭和四年(1929)淺野水泥會社為了水泥運輸，申請增設的車站，以所在行政區命名田町驛。民國九十八年(2009)裁撤貨運業務，民國一〇七年(2018)鼓山車站再度通車，現為鐵路地下化之後的簡易車站，民國一一〇年(2021)新設的輕軌捷運鼓山站通車。

(三) 臺灣水泥公司高雄廠

日治時代(1895-1945)紅毛土會社是淺野水泥株式會社(淺野セメント株式会社)的高雄工場，大正六年(1917)創立、生產，是臺灣首座現代化的大型水泥廠，其礦區廣及鼓山三路南段的山麓。戰後納入臺灣水泥公司，廠區附近無民居，民國八十一年(1992)十一月廿七日因礦權到期，高雄廠停止開採壽山的石灰岩，現已無廠房。

第二十二項 樹德里

一、里名由來

樹德里地處中鼓山地帶，東以縱貫線鐵路與河邊里為界，西以鼓山二路與鼓岩里為界，南以鼓山二路 182 巷與寶樹里為界，北以高雄圳與厚生里為界，全里面積約 0.12 平方公里。民國一一〇年（2021）十二月底，共 9 鄰，1,248 人。

清光緒十三年（1887）本里隸屬臺南府鳳山縣興隆內里哨船頭莊，日治時代，明治卅四年（1901）隸屬鳳山廳興隆內里哨船頭庄，明治四十二年（1909）屬臺南廳打狗支廳興隆內里哨船頭庄，大正九年（1920）高雄郡高雄街田町，大正十三年（1924）屬高雄市田町。民國卅五年（1946）劃設樹德里。民國六十七年（1978）居仁里併入本里，始成今貌。之後里名里界未見變更，以至今日。

里名可能來自吉言佳字，本里在日治時代（1895-1945）屬於田町一部分，地名叫做「岩仔」。里內北有水泥廠，中有市場，南接近區公所，在戰後工業日益發達時，鼓山二路的店家雲集，人車甚多。

二、地名釋義

（一）岩仔

詳見第二十一項鼓岩里的「岩仔」項。

（二）鼓山橋（Kóo-san-kiô）（22°38'35.7"N, 120°16'50.6"E）

位於鼓山二路和鼓山三路之間的橋樑，為跨越高雄圳所建，是鼓岩與內惟的分界。

三、其他

（一）田町齋場

址在鼓山二路 244 號，日治時代（1895-1945）屬田町三丁目，是昭和八年（1933）所建的齋場，為舉辦葬禮的場所。戰後曾經作為鼓岩國民小學的臨時教室，民國四十九年（1960）改為鼓山第二公有市場，由於市場的承租攤販減少，所有權人欲拆除進行開發，但高雄市打狗文史再興會社提報該建築屬葬儀堂建築，可作為文化資產。高雄市文化局於民國一〇六年（2017）登錄該建築列為歷史建築（國家文化資產網）。

（二）高雄圳

詳見第十一項正德里的「高雄圳」項。

第二十三項 寶樹里

一、里名由來

寶樹里位於鼓山區中央，里界範圍東以縱貫鐵路高雄港線與綠川里為界，西以鼓山二路與鼓岩里為界，南以興隆大溝（今興隆路）與興宗里為界，北至與樹德里為界，全里面積約 0.3 平方公里。民國一一〇年（2021）十二月底，共 10 鄰，2,022 人。

清光緒十三年（1887）本里隸屬臺南府鳳山縣興隆內里哨船頭莊，日治時代，明治卅四年（1901）隸屬鳳山廳興隆內里哨船頭庄，明治四十二年（1909）屬臺南廳打狗支廳興隆內里哨船頭庄，大正九年（1920）高雄郡高雄街田町，大正十三年（1924）屬高雄市田町一、二丁目，民國卅五年（1946）分屬寶樹及鼓山 2 里管轄，民國六十七年（1978）行政區域調整，將鼓山里裁撤，併入寶樹里。之後里名里界未見變更，以至今日。

里名源於吉言佳字，日治時代（1895-1945）就已經發展為住宅區，大部皆為日式木造房屋，戰後，里內有區公所、戶政事務所，此處位置居於鼓山區的 center。里內興隆路是前往元亨寺的主要道路，原本狹小彎曲，近年來拓寬，銜接河西路，增加鼓山對外交通的便利性。

二、地名釋義

（一）興隆大溝（興隆路）(Hing-liông-tuā-kau) (22°38'10.4"N, 120°16'54.3"E)

今興隆路原來的道路是彎曲不規則，主要是因順著山溝而發展出來的道路，因興隆路而得名，興隆路一名可能是沿自興隆內里。該路由西邊的山坡向東急降，到本里坡度稍緩。

第二十四項 興宗里

一、里名由來

興宗里地處鼓山區中央地帶，里界範圍東以縱貫鐵路高雄港線與綠川里為界，西至臨壽山風景區，南以鼓山二路 61 巷與山下里為界，北分別以興隆大溝（今興隆路）與鼓岩、寶樹 2 里為界，全里面積約 0.1 平方公里。民國一一〇年（2021）十二月底，共 15 鄰，1,334 人。

清光緒十三年（1887）本里隸屬臺南府鳳山縣興隆內里哨船頭莊，日治時代，明治卅四年（1901）隸屬鳳山廳興隆內里哨船頭庄，明治四十二年（1909）

屬臺南廳打狗支廳興隆內里哨船頭庄，大正九年（1920）高雄郡高雄街田町，大正十三年（1924）屬高雄市田町。民國卅五年（1946）本里的轄區分屬興宗、興隆及成功 3 里。民國四十二年（1972）將興隆與成功 2 里合併，名為成功里。七十一年（1982）將成功里併入，名為興宗里。之後里名里界未見變更，以至今日。

興宗里的里名，可能是興隆里有關，取興為首字。興宗里前後合併鼓山路東邊的興隆里，再合併北邊的成功里而成。全里西高東低，以鼓山二路為南北軸線，西邊山區以萬壽路為軸線涵蓋兩邊山坡，壽山動物園是本里重要的景點。臺泥、磚窯廠提供的工作機會甚多，里內居民於日治末期開始移入，戰後更盛，以臺南和澎湖移民為甚。里內房屋低矮狹窄，民國六十六年（1977）賽洛瑪颱風來襲吹毀甚多木造房屋，當時有不少舊屋就地改建水泥房。

二、地名釋義

（一）澎湖社（Phênn-ôo-siā）（22°38'08.5"N, 120°16'56.6"E）

位於天軍殿附近，該地為澎湖移民形成的巷弄，被稱為澎湖社。

三、其他

（一）壽山動物園

位於壽山東南麓，萬壽路的半山腰處。是高雄市的市立動物園，民國六十七年（1978）設在壽山西麓的西子灣，稱為西子灣動物園；由於西子灣成為中山大學校地，民國七十五年（1986）搬遷到壽山東南麓，改稱壽山動物園。

（二）壽山二二八和平公園

位於壽山半山腰上，興隆路上方，接近元亨寺。民國八十二年（1993）建有 228 紀念碑。

（三）天軍殿

址在綠川街 26 巷 22 號。主祀玄壇真君趙元帥，是澎湖移民從原鄉湖西鄉成功村天軍殿分靈而來，是當地澎湖移民的信仰中心。

（四）大義宮

址在鼓山二路 69 巷 22-1 號，主祀文衡聖帝，居民自澎湖縣西嶼鄉竹灣大義宮分靈而來。

（五）高南北極殿

址在鼓山二路 109 巷 25-1 號，主祀玄天上帝，建於民國七十七年（1988），該址附近原本是日治時代（1895-1945）石灰工場廢窯。

第二十五項 河邊里

一、里名由來

河邊里位於鼓山區北邊，界範圍東以愛河為界，與三民區相望，西以縱貫鐵路與寶樹里及樹德里為界，南至以縱貫鐵路與綠川里為界，北以愛河支流—鼓山運河（水工處截流站）與龍水里相隔，全里面積約 0.15 平方公里。民國一一〇年（2021）十二月底，共 16 鄰，1,387 人。

清光緒十三年（1887）本里隸屬臺南府鳳山縣興隆內里哨船頭莊，日治時代，明治卅四年（1901）隸屬鳳山廳興隆內里哨船頭庄，明治四十二年（1909）屬臺南廳打狗支廳興隆內里哨船頭庄，大正九年（1920）高雄郡高雄街田町四丁目。民國卅五年（1946）設河邊里至今。

里名因位處愛河邊而得名，里內建築物原本多為木造平房，日治時代（1895-1945）屬高雄市役所員工眷舍，戰後由市府接收，再售予現住戶或承租使用，並陸續改建成樓房。里內現有鼓岩國民小學及鐵路局倉庫，多廟宇神壇，部分街廓有違建戶。

二、地名釋義

（一）岩仔

詳見第二十一項鼓岩里的「岩仔」項。

三、其他

（一）鼓岩國民小學

址在河邊街 155 號。日治時代昭和十五年（1940）建校，借用三塊厝的陳中和物產株式會社倉庫為校舍；昭和十六年（1941）改制為壽國民學校。戰後，民國卅五年（1946）改稱鼓岩國民學校，遷至高雄縣農會倉庫上課。民國五十七年（1968）實施九年國民義務教育，改制鼓岩國民小學。

第二十六項 綠川里

一、里名由來

綠川里位處中鼓山，東臨愛河，西以鐵路高雄臨港線與興宗里、寶樹里為界，南以高雄港通往火車站鐵路與鹽埕區為界，北以縱橫鐵路與河邊里為界，全里面積約 0.09 平方公里。民國一一〇年（2021）十二月底，共 19 鄰，1,514 人。

清光緒十三年（1887）本里隸屬臺南府鳳山縣興隆內里哨船頭莊，日治時

代，明治卅四年（1901）隸屬鳳山廳興隆內里哨船頭庄，明治四十二年（1909）屬臺南廳打狗支廳興隆內里哨船頭庄，大正九年（1920）高雄郡高雄街田町，大正十三年（1924）屬高雄市田町。戰後設河川里，民國四十二年（1953）新增綠川里，民國七十一年（1982）綠川里與河川里合併，名為綠川里。

里名源於位在興隆大溝下游，故名河川里。綠川里則為由河川里雅化的里名。里內原本為近愛河的河沼區，日治時代（1895-1945）經填埋而成的陸地。

二、地名釋義

（一）岩仔

詳見第二十一項鼓岩里的「岩仔」項。

（二）臺鐵壽山車站（山下町乘降場）（Siū-san-tshia-tsām）（22°37'56.9"N, 120°16'57.9"E）

位在本里鼓山路接近北斗街口處的舊鐵軌處，昭和年間（1930s）由於乘合自動車（即公共汽車）興起，鐵道部為了和乘合自動車競爭，所以開啟汽油客車業務，並開始增設汽油車通勤站。昭和六年（1931）為了配合南部汽油客車開行，設立山下町乘降場，提供高雄市北部來往市區與臺南、屏東方向的通勤服務。昭和十七年（1942）因戰爭缺乏汽油而廢止，戰後山下町改名為「壽山車站」，然而戰後臺鐵無心經營通勤事業，一天僅有 6 班柴油客車車停靠，民國五十一年（1962）因業務稀少停止柴油客車業務，其後僅臺鐵員工通勤列車停靠，不再對外營業。

三、其他

（一）鼓山慈仁宮

位於河西路 3 號，主祀保生大帝。昭和十一年（1936）臺南移民從家鄉學甲慈濟宮分香到鹽埕北野町奉祀，戰後雕塑保生大帝神像由爐主輪祀。民國四十八年（1959），建神壇於今鹽埕區北端街 103 號。民國七十三年（1984）再擇現址建廟。

第二十七項 光化里

一、里名由來

光化里位於鼓山區南段的北邊，里界範圍東至鼓山路且隔鐵路與鹽埕區為界，西至壽山動物園，南至鼓山一路 25 巷與山下里為界，北至鼓山二路 61 巷與興宗里為界，全里面積約 0.23 平方公里。民國一一〇年（2021）十二月

底，共 17 鄰，1,329 人。

清光緒十三年（1887）本里隸屬臺南府鳳山縣興隆內里鹽埕埔庄，日治時代明治卅四年（1901）隸屬鳳山廳興隆內里鹽埕埔庄，明治四十二年（1909）屬臺南廳打狗支廳興隆內里鹽埕埔庄，大正元年（1912）被劃為打狗街內土名哨船頭下的山下町小名，²⁶大正九年（1920）高雄郡高雄街山下町，大正十三年（1924）屬高雄市山下町。戰後名光化里，民國七十一年（1982）行政區域調整與三山里合併，名光化里。

光化里的里名由來，可能與電力公司有關，再加上雅化之故。里內東南邊較平坦處，原屬於鹽埕埔庄的有一部分，日治初期日人由哨船頭向內陸發展，即在本里南邊開始增建宿舍，本里的發展很早，沿山而建的房屋，多於日治時代（1895-1945）興建，很多日本宿舍。

二、地名釋義

（一）鹽埕埔（Iâm-tiann-poo）（22°37'52.0"N, 120°16'51.1"E）

大約在鼓山二路 33 巷、37 巷一帶，是清代的聚落名，因為在鹽埕外圍的埔地而得名。本地的地勢較高。

（二）四枝擔（Si-ki-tàm）（22°37'57.5"N, 120°16'56.8"E）

北斗街與鼓山路交會處的舊鐵路平交道，每側左右各一，共有四支欄杆，當警示火車經過時，桿子逐漸降下，如同點頭，俗稱四枝擔，「擔」即為閩南語的「頷（tàm）」，「頷頭（tàm-thâu）」即為點頭之意。

三、其他

（一）壽山國民小學

址在鼓山二路 37 巷 38 弄 24 號。現為公營的實驗教育學校。

（二）壽山國民中學

址在鼓山二路 37 巷 108 號。民國五十七年（1968）設立，暫借鼓山國民中學教室上課，後撥用國防部光復營區為校地。

（三）高馬北極殿

址在鼓山二路 25 巷 26 弄 9 號，主祀玄天上帝，民國卅八年（1949）澎湖移民自澎湖馬公東甲北極殿分香，民國五十五年（1966）建廟。

第二十八項 山下里

²⁶ 臺南廳告示第十九號打狗ノ土名及小名改稱，臺灣總督府檔案，00001930153。

一、里名由來

山下里位於鼓山區東南方，東界以鼓山一路為界，與鹽埕區相鄰；西界以萬壽路與登山里為界；南界以萬壽路與登山里為界；北界以鼓山二路 25 巷及 50 弄與光化里為界，全里面積為 0.11 平方公里。民國一一〇年（2021）十二月底，共 12 鄰，1,427 人。

清光緒十三年（1887）本里隸屬臺南府鳳山縣興隆內里鹽埕埔庄，日治時代明治卅四年（1901）隸屬鳳山廳興隆內里鹽埕埔庄，明治四十二年（1909）屬臺南廳打狗支廳興隆內里鹽埕埔庄，大正元年（1912）被劃為打狗街內土名哨船頭下的山下町小名，大正九年（1920）高雄郡高雄街山下町，大正十三年（1924）屬高雄市山下町。戰後改制為山下里，有些鄰已經是空鄰。

里名源於日治時代（1895-1945）的山下町，而山下町的命名則是以其地處山腳下而得名。本里在日治時代（1895-1945）屬日本官吏住宅區，多日式宿舍。

二、地名釋義

（一）鹽埕埔

詳見第二十七項光化里的「鹽埕埔」項。

（二）山下町（22°37'48.1"N, 120°16'48.8"E）

位於鼓山路以西，北到電力公司北界，南到鼓山一路 35 巷口，西到山區，日治時代（1895-1945）的町名，以該地的位居山坡高處而得名，該處住宅的環境避開街區的塵囂，為日本人居住優勢區。共分成四個丁目。

三、其他

（一）金馬賓館當代美術館

址在鼓山一路 111 號，前身為民國四十八年（1959）政府於高雄及基隆兩地成立金馬招待所，提供金門與馬祖前線官兵往返本島住宿之用，當前的建築物為軍友社於民國五十六年（1967）捐款興建，並使用至民國八十七年（1998）為止。軍方撤出後曾由交通部鐵路改建工程局進駐，並用於高雄鐵路地下化工程辦公室。鐵工局撤出後，該建物於民國一〇七年（2018）轉作當代美術館所用，由御盟集團經營。

第二十九項 登山里

一、里名由來

登山里位於鼓山區北邊，里界範圍東以鐵路高雄臨港線與鹽埕區為鄰，西沿萬壽路與峰南里為鄰，南由公園路口、鼓山一路與萬壽路相交，北以萬壽路與山下里為界，全里面積約 0.26 平方公里。民國一一〇年（2021）十二月底，共 11 鄰，630 人。

清光緒十三年（1887）本里隸屬臺南府鳳山縣興隆內里鹽埕埔庄，日治時代明治卅四年（1901）隸屬鳳山廳興隆內里鹽埕埔庄，明治四十二年（1909）屬臺南廳打狗支廳興隆內里鹽埕埔庄，大正九年（1920）高雄郡高雄街山下町，大正十三年（1924）屬高雄市山下町。戰後，於民國卅五年（1946）十一月劃編，定名為登山里。民國四十二年（1953）六月曾將部份地區與麗雄里部份地區分出整編為峰南里。

本里里名源於壽山公園的登山入口位在本里。日治時代（1895-1945）屬高雄市山下町及壽町，西邊為山區，山下地勢也於鐵軌以東，日治初期，哈瑪星和鹽埕區還未填海造陸、街廓繁榮以前，本里鼓山一路和鼓山一路 53 巷街屋先聚集，發展時間甚早，所以日人的重要設施一度集中在本里。

二、地名釋義

（一）打狗第一街（22°37'32.4"N, 120°16'39.5"E）

日治時代（1895-1945）日人經營打狗初期，因為旗後、哨船頭的陸地使用已經飽和，所以日人利用鹽埕埔外圍地勢高亢處，做為機關用地、宿舍區，尤其明治卅三年（1900）縱貫鐵終點的停車場設在現今鼓山一路附近，商號陸續設在車站附近，形成一條新街區（李文環，2015），大約相當於後來的山下町一丁目。有別於清末即形成商棧碼頭機能的哨船頭，鼓山一路一帶具有「打狗第一街」的繁榮（李文環，2015）。

三、其他

（一）打狗臨時停車場

原址約在鼓山一路 87 巷口處明治卅三年（1900）打狗到臺南的縱貫鐵路南部線通車，當時打狗地區尚未填海與築港，因此先在車站現址稍北處設臨時站。並配合新修築的打狗運河，在築港尚未完成前透過駁船達成海陸聯運機能。明治四十一年（1908）打狗停車場完工，臨時站也卸下重擔。原建築曾一度改建為幼稚園，延續建築的使用功能。

（二）打狗公館（高雄公館）

址在鼓山一路 105 號，日治時代（1895-1945）山下町一丁目。日治初期

日本人為集會之用，由內地人組合向日人各仕紳募資，利用鐵道部的空地興建會館，於大正五年(1916)完工，該會館是重要的日人社交場所。大正九年(1920)捐作高雄州廳之用，為全高雄州的行政中心。昭和六年(1931)高雄州廳遷至前金的新州廳。原會館改為高雄公會堂之用。

(三) 打狗座（高雄座）

鼓山一路 53 巷路口南邊，面對打狗舊車站，創設於明治四十二年（1909）是高雄第一座戲院（陳坤毅，2016），其設置地點可以做為本里在百年前曾經是商業繁榮的參考之一。

(四) 金光教打狗教會所遺跡

址在鼓山一路 107 號海巡署大樓後方，金光教於明治四十四年（1911）設立打狗教會所，戰後被改建為羽毛球場，現今僅存駁坎與階梯。

(五) 法興禪寺

址在興國路 12 號，主祀釋迦牟尼佛，陳泉恩居士經取得國防部同意，民國五十六年（1967）創建。

(六) 臺鐵高雄港站北號誌樓

高雄港站位處縱貫線與屏東線的端點，又延伸出通往碼頭區的複雜路網。遼闊的站場、複雜的路線與龐雜的調車、轉線需求。早在日治時代（1895-1945），高雄驛即設有 2 座信號所，二次大戰時經過戰爭的洗禮，戰後經過修繕與部分改建，成為後來高雄港站的南、北 2 座號誌樓，繼續維繫高雄港站的運行安全。隨科技進步機械式連動裝置逐漸被電氣設備取代，2003 年高雄港站南號誌樓因捷運工程拆除，加上其他站號誌樓停用，北號誌樓為臺灣最後一座維持可動狀態的機械式號誌樓，該號誌樓於民國一〇九年（2020）修復工程中起火，民國一一一年（2022）修復完成。

(七) 輕軌壽山公園站

位於鼓山一路與五福四路路口處，為高雄輕軌 C15 站，屬二階路網。

(八) 警察局鼓山分局

址在雄峰路 18 號，轄區涵蓋鼓山區及旗津區二個行政區，鼓山區有龍華、內惟、鼓山、新濱 4 個派出所，旗津區有旗津分駐所、中洲派出所。

第三十項 峰南里

一、里名由來

峰南里位於鼓山區北邊，里界範圍東隔臺鐵臨港西線與鹽埕區相望，西至

壽山與柴山為界，北與登山里為鄰，南抵臨海二路與延平里、新民里為鄰，全里面積約 0.91 平方公里。民國一一〇年（2021）十二月底，共 13 鄰，838 人。

清光緒十三年（1887）本里隸屬臺南府鳳山縣興隆內里哨船頭莊，日治時代，明治卅四年（1901）隸屬鳳山廳興隆內里哨船頭庄，明治四十二年（1909）屬臺南廳打狗支廳興隆內里哨船頭庄，大正九年（1920）高雄郡高雄街壽町，大正十三年（1924）屬高雄市壽町。戰後民國卅五年（1946）十月一日編為麗雄里，因行政區調整變更，於民國四十二年（1953）七月一日改為峰南里。

本里里名應該是源自位在壽山南邊之意，日治時代（1895-1945）名稱是新町濱、壽町及山下町之一部份。

二、地名釋義

（一）哨船頭

詳見第三十七項哨船頭里的「哨船頭」項。

三、其他

（一）打狗水道淨水池

位在萬壽路進入本里里域後的公路下方，打狗水道即日本人大正二年（1913）於打狗地區設立的自來水系統。由下淡水溪取水，並加壓送至壽山上的淨水池，並利用重力配送至市區。大正九年（1920）隨地名改正，改名為高雄水道。

（二）高雄神社（高雄忠烈祠）

位在忠義路，高雄神社前身為打狗金刀比羅社，大正九年（1920）更名為高雄神社，並於昭和三年（1928）遷至現址，社格為縣社。戰後改為忠烈祠，並於民國六〇年（1970s）重建為今貌。目前僅留存鳥居、石燈籠等物為原貌。

（三）高雄市商業會

址在千光路 8 號，現今會館建於民國七十一年（1982）。該會前身為「高雄州商工經濟會」，設於鹽埕區中正四路 287 號（即現在鹽埕立體停車場），戰後，臺灣省行政長官公署電令，將原有組織改組為「高雄市商會」，並進行改組，輔導籌組各業同業公會，歷經數十年公會數逐漸增加。因辦公會所被軍方借用，致會館不斷搬遷，直到民國四十七年（1958）遷入鼓山區千光路 8 號現址辦公（高雄市商業會簡史）。

（四）高雄高射炮隊

位在壽山南端的坪頂，清光緒十四年（1888）劉銘傳修築的砲台，日治時

代為高射炮隊駐兵處（劉銘傳，1958：266）。

（五）壽山國家自然公園

館址位於萬壽路上，約壽山半山腰，與忠烈祠相鄰。日治時代（1895-1945）曾有設打狗公園的規劃，後來設壽山紀念公園，戰後更名為壽山公園，民國八十六年（1997）高雄市政府發布《高雄市壽山自然公園管理辦法》，將壽山等高線 10 公尺以上的區域劃定為自然公園範圍。同年五月，高雄市政府成立「高雄市壽山自然公園推動委員會」，並於第五次會議中確定公園五大分區劃設方式及原則。民國一〇〇年（2011）「壽山國家自然公園」開園，內政部營建署成立「壽山國家自然公園籌備處」，民國一〇八年（2019），壽山國家自然公園籌備處正式升格為「國家自然公園管理處」。

第三十一項 麗興里

一、里名由來

麗興里位於鼓山區北邊，里界範圍東至愛河出高雄港內港的河口西側，隔愛河為苓雅區。西至麗雄街與延平里為界，另以臨海一路與峰南里為界。南至高雄港內港。北至高雄港內港，全里面積約 0.4179 平方公里。民國一一〇年（2021）十二月底，共 13 鄰，1,015 人。

清光緒十三年（1887）本里里域跨臺南府鳳山縣興隆內里哨船頭莊、大竹里鹽埕庄，日治時代明治卅四年（1901）隸屬鳳山廳興隆內里哨船頭庄、大竹里鹽埕庄，明治四十二年（1909）仍跨哨船頭、鹽埕庄，大正九年（1920）高雄郡高雄街新濱町，大正十三年（1924）屬高雄市新濱町。里域在戰後設麗雄里與捷興里二里，民國七十一年（1982）兩里合併為麗興里至今。目前有多鄰為空鄰。

本里應是以期許高雄市景之原則命名，被合併的里名應也是期待榮景的里名。本里轄域甚廣，以原打狗車站、鐵軌為中心，包含西邊車站前的街區，以及車站東邊的港區、船渠、鐵道，即築港時期的岩壁墘，車站南端的倉庫、報關。日治時代（1895-1945）多日本人宿舍、商店，大部份面積為高雄港及臺鐵高雄港支線，早期里內運輸業、洋貨行較多。因明治年間（1895-1912）新築港口、填埋土地、鋪設縱貫鐵道與打狗站，里內有非常多交通相關工程，目前多做為再利用的場區或館體，成為休閒文化旅遊的資源，由於從日治中期之後，都市中心移轉，人口外移，本區的工商業較日治時代（1895-1945）衰退。捷興二街有高雄關稅局、衛生署疾管局分處辦公所在地，以及來往高雄澎湖間

臺華輪公司。

二、地名釋義

(一) 哈瑪星 (Há-má-sing) (Hamasen) (22°37'19.2"N, 120°16'31.7"E)

指鼓山一路與五福四路交會口以南，以直到哨船頭港區的範圍，相當於日時代的山下町一丁目和新濱町一、二丁目、湊町一至五丁目，由於明治四〇年（1907）鐵道部又從打狗驛向港邊碼頭鋪設四組軌道，軌道兩旁設置倉庫群，這條鐵路就是所謂的「濱線」，這條從新濱町到湊町魚市場的鐵路「濱線」（はません），閩南語諧音稱為「哈瑪星」而得名（李文環，2015）。新填的新生地後來又增內陸的湊町、往鹽埕方向的新濱町三丁目，所以當地人所稱的哈瑪星，範圍擴及整個新生地，約當哨船頭，是現今麗興里、新民里、延平里、延平里、維生里、惠安里、壽山里、哨船頭里。哈瑪星為通往旗後的必經之地，港口海運和體鐵路運輸的連接，帶動商業機關設立，在日治大正、昭和年間（1912-1945）發展甚快。

(二) 新濱町 (22°37'22.1"N, 120°16'33.0"E)

指臨海一路以東，鐵軌以西，以及第三船渠南邊港埠碼頭，日治時代（1895-1945）高雄市町制的町名，「新濱」為海邊新生地之意。新濱町一、二丁目為日治前期打狗市街的商業重地。

(三) 岩壁墘 (Giâm-piah-kînn) (22°36'52.1"N, 120°17'15.6"E)

指築港工程中，對於港區碼頭水岸的稱呼，本里的碼頭港區甚長，一直延長到第三號船渠南邊的碼頭。

三、其他

(一) 舊打狗驛故事館（打狗停車場、高雄驛、高雄港驛、高雄港站）

位於鼓山一路 32 號，打狗臨時停車場於明治四十二年（1908）縱貫鐵道通車時遷移至現址，並真除為打狗停車場，成為縱貫線以及鳳山支線（後來的潮州線，即今日的屏東線）南部的端點。日後大正九年（1920）因打狗改名為高雄，車站亦改名為高雄驛。昭和十六年（1941）旅客專用的新高雄驛啟用，成為新的縱貫線端點，客運業務逐漸轉至新站。本站則改名為高雄港驛，並轉型成為貨運站。戰後臺鐵接收後成為高雄港站，民國卅六年（1947）重建空襲受損的站房並持續使用至停業為止，民國九十七年（2008）隨西臨港線停用，高雄港站廢止。民國九十九年（2010）原站房由文化局認養並改做為打狗鐵道故事館對外開放參觀，民國一〇六年（2017）改名為舊打狗驛故事館。

(二) 駁二蓬萊倉庫

原為臺糖倉庫，在駁二特區於大勇區取得成功後，高雄市府將駁二特區向西擴張的區域，因鄰近蓬萊路而稱為蓬萊區。

(三) 捷運西子灣站

於民國八十八年（2009）橘線通車時啟用，編號為 O1，為目前高雄捷運橘線的終點站。

(四) 輕軌哈瑪星站

於民國一〇六年（2017）一階路網全通時啟用，編號為 C14，利用原高雄港站空間設立之輕軌站。在前往鼓山區公所的輕軌二階路線通車前，哈瑪星站為高雄輕軌的終點站。可以轉乘捷運橘線。

(五) 哈瑪星鐵道文化園區

高雄港站廢止後，由原高雄港站站場開放參觀而來的園區。目前由駁二中心管理，無實際掛牌單位，為一有名無實的園區。

第三十二項 新民里

一、里名由來

新民里位於鼓山區北邊，里界範圍東以登山街 12 巷及麗雄街與峰南里為鄰，西以登山街 32 巷和鼓波街與惠安里為界，南以臨海二路，與延平里、維生里為鄰，北以壽山南麓之千光路與峰南里為界，全里面積 0.03729 平方公里。民國一一〇年（2021）十二月底，共 13 鄰，1,053 人。

清光緒十三年（1887）本里隸屬臺南府鳳山縣興隆內里哨船頭莊，日治時代，明治卅四年（1901）隸屬鳳山廳興隆內里哨船頭庄，明治四十二年（1909）屬臺南廳打狗支廳興隆內里哨船頭庄，大正九年（1920）高雄郡高雄街湊町，大正十三年（1924）屬高雄市湊町。戰後設里，屬麗雄里，於民國四十三年（1954）里分出新民里，民國七十一年（1982）與新生里合併仍稱新民里。

里名可能與本里自日治時代（1895-1945）工商發展下，很多外地移民遷入有關，因明治年間（1895-1912）新築港口、填埋土地、鋪設縱貫鐵道與打狗站，里內正位於站前的街區，全里地勢由北往南降，登山街北邊靠近山腳的房屋較密集，有多座由各群居民在地合祀神像的廟宇、神壇，登山街以南較平坦。

二、地名釋義

(一) 哈瑪星

詳見第三十一項麗興里的「哈瑪星」項。

(二) 湊町 (22°37'26.0"N, 120°16'23.8"E)

指臨海一路、濱海一路、濱賓海二路、登山街所圍成的街廓，日治時代 (1895-1945) 高雄市的町制，「湊」是「港」的意思，因為湊町西邊海域是港口所在，故稱為湊町。湊町是日治時代 (1895-1945) 哈瑪星的精華區。

第三十三項 延平里

一、里名由來

延平里位於鼓山區北邊，里界範圍東隔麗雄街與麗興里為界，西臨延平街與維生里為鄰，北界臨海二路與新民里相接，南至濱海二路與維生里為鄰，全里面積約 0.0295 平方公里。民國一一〇年 (2021) 十二月底，共 10 鄰，789 人。

清光緒十三年 (1887) 本里隸屬臺南府鳳山縣興隆內里哨船頭莊，日治時代，明治卅四年 (1901) 隸屬鳳山廳興隆內里哨船頭庄，明治四十二年 (1909) 屬臺南廳打狗支廳興隆內里哨船頭庄，大正九年 (1920) 高雄郡高雄街湊町，大正十三年 (1924) 屬高雄市湊町。戰後設里，民國四十三年 (1954) 劃分該里後，民國七十一年 (1982) 延年、安平 2 里合併為今之延平里。

延平里可能是源於延平街之名，也可能是和參照安平里的臺南原鄉的相關，里內的居民，早先多來自臺南市安平區，以從事漁船、運輸等碼頭相關事業。日治時代 (1895-1945) 本里因築港、填海事業帶動地方發展，濱海一路仍可見街屋外觀仍多早期洋樓樣式。

二、地名釋義

(一) 哈瑪星

詳見第三十一項麗興里的「哈瑪星」項。

(二) 湊町

詳見第三十二項新民里的「湊町」項。

第三十四項 維生里

一、里名由來

維生里位於鼓山區北邊，里界範圍東北方以延平街與延平里為界，西南側

以濱海二路含鼓山輪渡站與哨船頭里隔船渠為界，南至高雄港第一港口之中線，隔堤防與旗津區遙遙相望，西北以鼓波街與惠安里相鄰，北方以臨海二路與新民里為界，里之東半部以分別與延平及麗興 2 里為界，全里面積約 0.43 平方公里。民國一一〇年（2021）十二月底，共 13 鄰，1,270 人。

清光緒十三年（1887）本里隸屬臺南府鳳山縣興隆內里哨船頭莊，日治時代，明治卅四年（1901）隸屬鳳山廳興隆內里哨船頭庄，明治四十二年（1909）屬臺南廳打狗支廳興隆內里哨船頭庄，大正九年（1920）高雄郡高雄街新濱町町，大正十三年（1924）屬高雄市新濱町。本里現今之區域，原有鼓波里、臨海里、濱海里、維生里，民國六十二年（1973）鼓波里及臨海里併入維生里，民國七十一年（1982），再併濱海里，即為今日之維生里。

里名應為期許當地居民生計平順之意，所裁併的鼓波、臨海、濱海等里的里名，與海域有關，各里的發展始自日治時代（1895-1945）的打狗築港計畫，繼而填海造陸，港口、碼頭、棋盤式街廓出現，所以生計都和漁業、港口運輸倉儲有關，當民國六十年代（1970s）本地的產業轉變，人口外移，導致里被裁併，與海有關的里名也消失。里內的濱海一路東邊多稅務報關行，接近渡船站，則以餐飲和冰品店著名。

二、地名釋義

（一）哈瑪星

詳見第三十一項麗興里的「哈瑪星」項。

（二）新濱町

詳見第三十一項麗興里的「新濱町」項。

（三）小安平（Sió-an-pîng）（22°37'09.6"N, 120°16'18.3"E）

指在濱海一路南邊的巷弄內，該處多為在漁港、碼頭區工作的居民，因為多來自臺南安平，故有「小安平」之稱。

三、其他

（一）鼓山漁港

位於高雄港第一港口內的主航道北側，鼓山輪渡站旁，分一、二船渠，為第二類漁港，是高雄港內之漁港，與旗津區之旗后漁港，隔高雄港主航道遙遙相對（高雄市海洋局網頁）。日治時代（1895-1945）將表船溜改建為漁港，並配合興建魚市場與製冰工廠等設施。戰後鼓山漁港一度為高雄遠洋漁業的重鎮，前鎮漁港完工後，腹地與設備較不足的鼓山漁港以非漁業發展重心，前鎮

取代鼓山漁港成為高雄港內最大的漁港。鼓山漁港的重要性下滑。

(二) 鼓山輪渡站

位於鼓山第一船渠的渡船場，有往來鼓山一旗后的渡輪航線，附近有民國九十四年（2005）完成鼓山漁港哨船頭浮動遊艇碼頭，附近有水岸風光。

(三) 海軍新濱營區

位於鼓山漁港旁邊，為新濱碼頭的海軍軍區。日治初期所建的第一岸壁吃水較淺，且腹地也不甚充裕。因此，昭和十六年（1941）新填的新濱碼頭作為深水商港。而原先的第一岸壁則成為今日的第二船渠。戰後新濱碼頭遭海軍徵用，成為海軍新濱營區，不再具備商港機能。

(四) 文龍宮（小安平廟）

址在濱海一路 57 巷 2 弄 2 號，靠近鼓山渡船頭，主祀范府千歲，由來自臺南安平的移民，迎奉家鄉神明建廟。

第三十五項 惠安里

一、里名由來

惠安里位於鼓山區北邊，里界範圍東至登山街 32 巷、鼓波街，與新民里、維生里為鄰。西至登山街 48 巷壽山街及濱海二路海岸。北至千光路，是壽山公園一部份，全里面積約 0.09 平方公里。民國一一〇年（2021）十二月底，共 13 鄰，1,180 人。

清光緒十三年（1887）本里隸屬臺南府鳳山縣興隆內里哨船頭莊，日治時代，明治卅四年（1901）隸屬鳳山廳興隆內里哨船頭庄，明治四十二年（1909）屬臺南廳打狗支廳興隆內里哨船頭庄，大正九年（1920）高雄郡高雄街湊町，大正十三年（1924）屬高雄市湊町。戰後設長安里，民國四十五年（1956）以濱海二街為界，南為長安里，北為惠安里，民國七十一年（1982）長安里被併入惠安里，之後里名里界未見變更。

里名源於長安街，先設長安里，再分化為吉字惠安里。本里早期居民多以漁業維生，因為高雄區漁會和鼓山漁市場遷到前鎮，影響鼓山漁業生計，人口大減。現今里內近船渠處的河岸經市政府造景，港灣碼頭風光為吸引各地遊客到訪的賣點。

二、地名釋義

(172) 臺灣地名辭書卷廿三：高雄市

(一) 哈瑪星

詳見第三十一項麗興里的「哈瑪星」項。

(二) 湊町

詳見第三十二項新民里的「湊町」項。

三、其他

(一) 高雄市役所（哈瑪星代天宮）

址在鼓波街 27 號，日治時代（1895-1945）先後是高雄郡役所、高雄街役場、高雄市役所所在地，昭和十四年（1939）市役所遷到榮町愛河畔之後，該地曾做為雙葉國民學校的用地。民國卅八年（1949）臺南縣北門鄉民購置該地建廟，迎請臺南家鄉「南鯤鯓代天府」的五府千歲、「蚵寮保安宮」的蠔寮池王、清水祖師等神明奉祀，廟宇稱為哈瑪星代天宮、哈瑪星代天府、哈瑪星大廟，民國四十三年（1954）建。該地從行政中心轉為文化信仰的聚集地。

(二) 鼓山國民小學（22°37'12.0"N, 120°16'12.0"E）

址在臨海二路 50 號。日治時代明治四〇年（1907）創校，初名打狗尋常高等小學校；明治四十二年（1909）更名為湊尋常高等小學校；後來再改為高雄第一尋常高等小學校，昭和十六年（1941）改制為湊國民學校。

戰後，民國卅四年（1945）合併雙葉國民學校，改稱高雄市第五國民學校；民國卅五年（1946）更名為鼓山國民學校；民國卅八年（1949）設立柴山分校；民國四十三年（1954）柴山分校改隸進修國民學校；民國五十七年（1968）實施九年國民義務教育，改制為鼓山國民小學；民國六十八年（1979），柴山國民小學復歸該校為柴山分校。

(三) 高雄武德殿

址在登山街 36 號，現為市定古蹟。館體於大正十三年（1924）完成，為臺灣總督府高雄州警務路「武德會支部」，屬州廳級之武德會組織，現今委託社團法人高雄市劍道文化促進會經營管理，為高雄市第一座非營利古蹟委外案例，也是全臺第一座以原始功能再利用之古蹟。高雄市武德殿之武道館名稱為「振武館」。戰後，武德殿乏人管理逐漸荒廢，曾由鼓山國民學校代為管理，民國九十三年（2004）修復完工。

第三十六項 壽山里

一、里名由來

壽山里位於鼓山區北邊，里界範圍東以壽山街與鼓山國民小學為界。西以隧道口及山腳與桃源里為界。南臨濱海二路與惠安里隔界。北至桃源里為界，全里面積約 0.11 平方公里。民國一一〇年（2021）十二月底，共 17 鄰，1,439 人。

清光緒十三年（1887）本里隸屬臺南府鳳山縣興隆內里哨船頭莊，日治時代，明治卅四年（1901）隸屬鳳山廳興隆內里哨船頭庄，明治四十二年（1909）屬臺南廳打狗支廳興隆內里哨船頭庄，大正九年（1920）高雄郡高雄街湊町，大正十三年（1924）屬高雄市湊町。戰後以來，設壽山里。

里名源自於壽山，本里位在壽山山腳下，西北部分是壽山山坡，東南原是濱海瀉湖填成的陸地。未填埋瀉湖之前，本里具依山傍水形勢，本里的山腳低處，清末就有打水灣，外國人墓園等記載。在日治時代（1895-1945）屬湊町，里內建物多日治時代（1895-1945）官方宿舍。

二、地名釋義

（一）湊町

詳見第三十二項新民里的「湊町」項。

（二）打水灣（擔水灣）(Tann-tsuí-uan) (22°37'32.6"N, 120°16'13.7"E)

位於登山街 60 巷歷史古道上方，為打狗港的哨船頭陸地上的一湧泉處，在哨船頭還沒有填埋路地和興建船渠之前，該地接近海濱，又近山壁，為旗後、哨船頭居民取淡水的地點，該處海岸和取水點被稱為擔水灣，以閩南語發音而言，擔水灣的文字記載可能被意譯挑水灣。十九世紀西方人到旗後、打狗一帶活動，常紀錄到此地點，附近為外國人墓所在，市政府根據考證，現在該取水點立有說明牌。

（三）西子灣隧道口（磅磳口）(Pōng-khang-kháu) (22°37'27.9"N, 120°16'10.1"E)

位第一船渠西北側，為直接通往西子灣，而掘鑿的隧道，該隧道入口，俗稱磅磳口。

三、其他

（一）登山街 60 巷歷史場域

位於本里西北側的登山街 60 巷，這是一條沿山而上的巷道，市府以空間隧道概念，透過歷史人物的在本地動線，串聯為一個線形歷史場域。打水灣、外國人墓碑，外國人墓園，該巷附近多違建。

(二) 外國人墓園

位於登山街 60 巷山坡上，為十九世紀中葉到打狗經商的洋人墓園。該墓園是民國八十八年（1999）麥漢鳴所發現，且安排家屬來臺確認，民國九十四年（2005）龔李夢哲也發表文章揭示墓園的空間配置與墓主（龔李夢哲，2005）。墓園的墓主有海關官員、基督教長老教會牧師、領事、船員等，為十九世紀洋人在打狗活動的見證。

第三十七項 哨船頭里

一、里名由來

哨船頭里位於鼓山區最南邊，西臨臺灣海峽，北與桃源里、壽山里、惠安里為界東隔鼓山第一船渠與維生里相望，全面積約為 0.25 平方公里。民國一一〇年（2021）十二月底，共 11 鄰，1,038 人。

清光緒十三年（1887）本里隸屬臺南府鳳山縣興隆內里哨船頭莊，日治時代，明治卅四年（1901）隸屬鳳山廳興隆內里哨船頭庄，明治四十二年（1909）屬臺南廳打狗支廳興隆內里哨船頭庄，大正九年（1920）高雄郡高雄街哨船町，大正十三年（1924）屬高雄市哨船町。

本里於民國七〇年（1981）因自治區調整，由海豐、哨船頭兩里合併而成。之後里名里界未見變更，以至今日。

里名源於舊聚落哨船頭而來，本里平地原本狹小，清末即開始填築，日治初期填埋新生地之後，稍有增加。里內從清代以來，住戶不多，以盧姓為主。

二、地名釋義

(一) 哨船頭 (Siàu-tsûn-thâu) (22°37'07.6"N, 120°16'04.4"E)

位於壽山南端延伸的低丘東南端，清代設有官方防汛打狗汛，以檢查進出的船隻，因為是官哨把守的渡頭而得名。哨船頭位在壽山南末端的丘陵，地勢不高但陡峭，山腳下的陸地很狹窄，民居並不多。清末，則有洋行、海關、英國領事館在哨船頭設立，開始在山腳下填海擴增陸地，並商請清政府協助浚深海灣，以利航運。本地以張、盧 2 姓為主（總督府檔案：12689），日治初期哨船頭人口數為 574 人（臺灣總督府總督官房統計課，1905）。

三、其他

(一) 雄鎮北門

址在蓮海路 6 號，現為市定古蹟。清末為了打狗港海防而設數座西式砲台

之一，打狗砲台與海道南方的旗后山上砲台相對，故稱雄鎮北門。牡丹社事件後，清光緒元年（1875），沈葆楨派唐定奎督造雄鎮北門、旗後 2 座砲台。光緒十四年（1888）劉銘傳再於打狗山加建大坪頂砲台，光緒二〇年（1894）又於雄鎮北門砲台增置兩門 4.5 公噸重的阿姆斯特壯大砲（國家文化資產網網頁）。《鳳山縣采訪冊》記載雄鎮北門砲台：「在臨港扼要處，周里許，營房八間、大炮兩尊。」（盧德嘉，1960：147）。

（二）打狗英國領事館

址在蓮海路 20 號，位於高雄港第一港口北岸的哨船頭碼頭旁，屬打狗英國領事館文化園區山下的領事館。清末臺灣開放通商口岸，打狗為其中之一港口，英國先是選定旗後設領事館，後來轉到哨船頭買地建領事館，並與海關相鄰，可由旁邊的登山道與山上的官邸連接。日本治臺時，對於領事館的產權有所討論，日治時代昭和七年（1932）作為「高雄水產試驗所」使用。戰後領事館被誤以為是「高雄州水產試驗場」，山上的領事館官邸誤為領事館進行修復並開放，直到龔李孟哲先生提出質疑並考證，民國九十八年（2009）才終將兩處古蹟作更名。民國一〇八年（2019）兩處建物均被指定為國定古蹟。

（三）打狗英國領事館官邸

位在哨船頭山頂上，該處建築物是清末英國領事的官舍，昭和十一年（1936）被改作高雄海洋觀測所使用，戰後仍續用。民國六十二年（1973）氣象測候所遷到前鎮漁港，之後領事官邸無人管理，民國七十二年（1983）文建會進行修復，之後闢為高雄史蹟文物陳列館，民國七十六年（1987）內政部以「前清打狗英國領事館」的名義公告「官邸」為直轄市定古蹟，民國八十八年（1999）將往昔哨船街通往領事「官邸」的唯一古道併入領事館範圍列為古蹟。隨後領事官邸再修復，並開放營運。民國九十八年（2009）正名為官邸，民國一〇八年（2019）文化部正式公告將合併「打狗英國領事館官邸」、「打狗英國領事館登山古道」及「高雄州水產試驗場（英國領事館）」市定古蹟，指定為國定古蹟「打狗英國領事館及官邸」（國家文化資產網）。

（四）開臺福德祠

址在安海街 32 巷 35 號，位於哨船頭的山壁下方，主祀福德正神。原先以石頭公祭拜，後來才從中國分靈請神像祭拜，因為民國一〇七年（2018）重建時，發現民國六十三年（1974）建廟回填的磚契，記有述及廟方推估廟宇始自嘉靖三十年，即西元 1551 年的字樣，因此而說明該廟歷史悠久，為開臺的福德祠。《鳳山縣采訪冊》並未記哨船頭有福德祠，而日治初期的土地臺帳也沒

有祠廟建地，後來才有寺廟登記。雖然建廟時間比較晚，就拓墾時間而言，該地居民以祭拜石頭公為始，年代應為久遠，而磚契所提武夷王地基為信士所捐，也顯現了在地供奉的公共性。

第三十八項 桃源里

一、里名由來

桃源里本區域以壽山稜線為主軸，東側與自強里、龍井里、正德里、鼓岩里、峰南里、壽山里為鄰、南方以國立中山大學大門前和哨船頭里為界，全里面積約 5.74 平方公里。民國一一〇年（2021）十二月底，共 7 鄰，573 人。

清光緒十三年（1887）本里隸屬臺南府鳳山縣興隆內里哨船頭莊，日治時代，明治卅四年（1901）隸屬鳳山廳興隆內里哨船頭庄，明治四十二年（1909）屬臺南廳打狗支廳興隆內里哨船頭庄，大正九年（1920）高雄郡高雄街壽町，大正十三年（1924）屬高雄市壽町。戰後改名為鎮南里，民國四十二年（1953）行政區調整更名為桃源里。

本里因位處山區，取其山林風光，相對於市區，有與世隔絕的形勢，名為桃源里。

二、地名釋義

（一）打狗山（打猴山）

詳見第二十一項鼓岩里的「打狗山（猴山、打鼓山、鼓山、高雄山、壽山、萬壽山、柴山）」項。本里位於打狗山西側，正是西面陡崖處，海邊有多處礁石，稱為石佛、石塔、涼傘礁。

（二）柴山（山頂）（Tshâ-suann）（22°38'43.6"N, 120°15'11.5"E）

聚落名，也是山名，位在壽山西側山崖邊，面對臺灣海峽，因為聚落所居地點為山中高處，對於鹽埕、桃子園或海上漁民而言，都是山頂的位置，故稱山頂，為方志和日治初期記載的聚落名。本地居民常伐枯枝老樹為薪柴，挑往山下的左營、鼓山、旗津販賣，聚落也被稱為「柴山」。《鳳山縣采訪冊》將「打鼓山」列為聚落，即指柴山部落。民國七十八年（1989）未開放時列為管制區，僅可遷出，不可遷入。居民多以捕魚維生，賣柴為副。

（三）西子灣（Se-á-uân）（22°38'04.4"N, 120°15'39.2"E）

位於壽山末端西側的海灣，今中山大學校區所在，西子灣之名，大約在日治初期出現，通常附會為海邊風景優美堪比西湖，但就地理位置而言，西子灣

一名，應該來自於位在哨船頭海灣的西側，日治時代（1895-1945）有「西仔元」的記法，應該由居民的稱呼而來，來自於拼音。西子灣原以岩岸景觀為主，民國六十八年（1980）因中山大學設校，繼而出現填地工程，景觀大幅改變。

（四）西子灣海水浴場（壽海水浴場）（22°37'32.6"N, 120°15'50.6"E）

現今的西子灣海水浴場，原為大正五年（1916）設立壽海水浴場，因位於壽町而得名。昭和三年（1928）大規模改建，昭和十年（1936）配合作為「始政四十年紀念博覽會高雄分館」，以工費 4 萬 6 千餘元蓋浴場設施（高雄名所舊蹟，1934）。

三、其他

（一）山海宮

址在柴山 93 號。相傳於明末清初建廟，主祀朱府王爺。現廟宇為民國七十八年（1989）改建而成，並增祀溫府千歲、池府千歲（鼓山區公所網頁）。

（二）英國領事館官邸

址在蓮海路 20 號。清光緒五年（1879）完工，為英國打狗領事館的領事居住及接待使節賓客的場所。日治時代昭和六年（1931）被改為「高雄海洋觀測所」，太平洋戰爭時，遭美軍炸毀後面部份房舍。戰後初期，曾作為氣象局測候所，民國六十六年（1977）賽洛瑪颱風之後處處斷垣殘壁，直到民國七十六年（1987）內政部公告為古蹟後，才被修復成現今樣貌。民國九十四年（2005）重新指定為市定古蹟（打狗英國領事館文化園區網頁）。

（三）壽山館（貴賓館）

大正十二年（1923），日本皇太子裕仁（後來的昭和天皇）到高雄視察並慶祝壽誕，以打狗山貴賓館為駐蹕行宮，總督田健治郎乃將打狗山改名為「壽山」，貴賓館也改稱「壽山館」（國家自然公園網頁）。中山大學建校時，拆除壽山館，於該址興建職員宿舍。

（四）西子灣蔣介石行館（舊壽山動物園）

該行館原為日治時代昭和十年（1935）臺灣總督府慶祝始政四十週年紀念博覽會，高雄分館觀光館的附屬分館。戰後，民國四十一年（1952）由海軍總司令部移交總統府，作為蔣介石行館。民國四十七年（1958）八二三砲戰爆發後，蔣介石在南部的住處移到大貝湖（今澄清湖）內，此地逐漸被閒置，後來被改為展示蔣總統的相關文物。目前由中山大學管理，規劃作為藝文展覽場所，稱為「西灣藝廊」（國家文化資產網網頁）。

(五) 壽山靶場（西球場、壽山高爾夫球場）

位在南壽山的山頂階地，清代是軍方營地，日治時代（1895-1945）建為高爾夫球場，因為新興區郵局附近也有球場，所以壽山的球場被稱西球場。後來此地被接收軍營，民國四十八年（1959）屬陸軍第二軍團編的壽山指揮所，再轉陸戰隊接替接管壽山要塞，原來的球場改為壽山靶場。

(六) 國立中山大學

址在蓮海路 70 號。民國六十年代（1970s）後期，為了平衡南北教育的發展，政府決定在南部籌建綜合大學，於民國六十九年（1980）秋季開始招生。

第六章 前金區

第一節 區名緣起

前金區位於高雄市中心，東以自立一路、新盛二街、中山一路與新興區相鄰，西以愛河與鹽埕區為界，南以青年二路、成功一路、五福三路與苓雅區相連，北沿幸福川與三民區為界，全區面積約 1.8573 平方公里。民國一一〇年（2021）十二月底，本區共有 20 里，261 鄰，13,193 戶 26,416 人，人口密度每平方公里 14,223 人（高雄市政府民政局全球資訊網，2021）。

鄭氏時代（1662-1683）設承天府及天興、萬年兩縣，之後再改二縣為二州，新興區隸屬當時的萬年縣（州）。康熙廿二年（1683），清政府入主臺灣，新興區隸屬大竹莊。雍正九年（1731），新興區隸於大竹里鱸港埔庄（盧德嘉，1960：1-2）。光緒十三年（1887）設立臺灣布政使司，前金區隸屬臺南府鳳山縣（不著撰人，1962：28-29）。

日治時代（1895-1945）前金區劃歸臺南縣管轄（臺灣總督府官房文書課，1898-06-30：89）。明治卅四年（1901）十一月，全臺改為 20 廳（臺灣總督府官房文書課，1901-11-19：50），前金區改隸鳳山廳大竹里前金庄（臺灣總督府官房文書課，1901-11-11：17）。明治卅八年（1905），前金區隸屬鳳山廳大竹里前金庄（臺灣總督府官房文書課，1905-12-01：14-15）。明治四十二年（1909），前金區改隸臺南廳打狗支廳苓雅蔡區前金庄（臺灣總督府官房文書課，1910-01-18：41）。大正九年（1920）地方行政制度改革，前金區改隸高雄州高雄郡高雄街前金大字（臺灣總督府官房文書課，1920-08-10：30）。大正十三年（1924）廢高雄郡，高雄街晉升為「高雄市」，前金區改制高雄州高雄市前金（臺灣總督府官房文書課，1924-12-25：2-3）。

戰後，民國卅四年（1945）十一月八日，高雄市政府成立，沿襲日治時代（1895-1945）的行政區制度，改制為楠梓、後勁、右沖、左營、內惟、田町、湊町、旗後、中洲、堀江、塩埕、前金、大港埔、三塊厝、覆鼎金、苓雅寮、前鎮、戲獅甲、草衙等 19 區，其後縮編為前金、新興、鹽埕、左營、楠梓、鼓山、旗津、連雅、三民、前鎮、後勁、右沖等 12 區，然後再縮為 10 區，前金區不變。民國七十一年（1982）四月十五日，前金區裁併林東、林南、新民、

田寮、文明等 5 里（高雄市文獻委員會，1994：5）。民國九十九年（2010）十二月廿五日，高雄縣、市合併改制為「高雄市」（行政院公報資訊網，2010）。

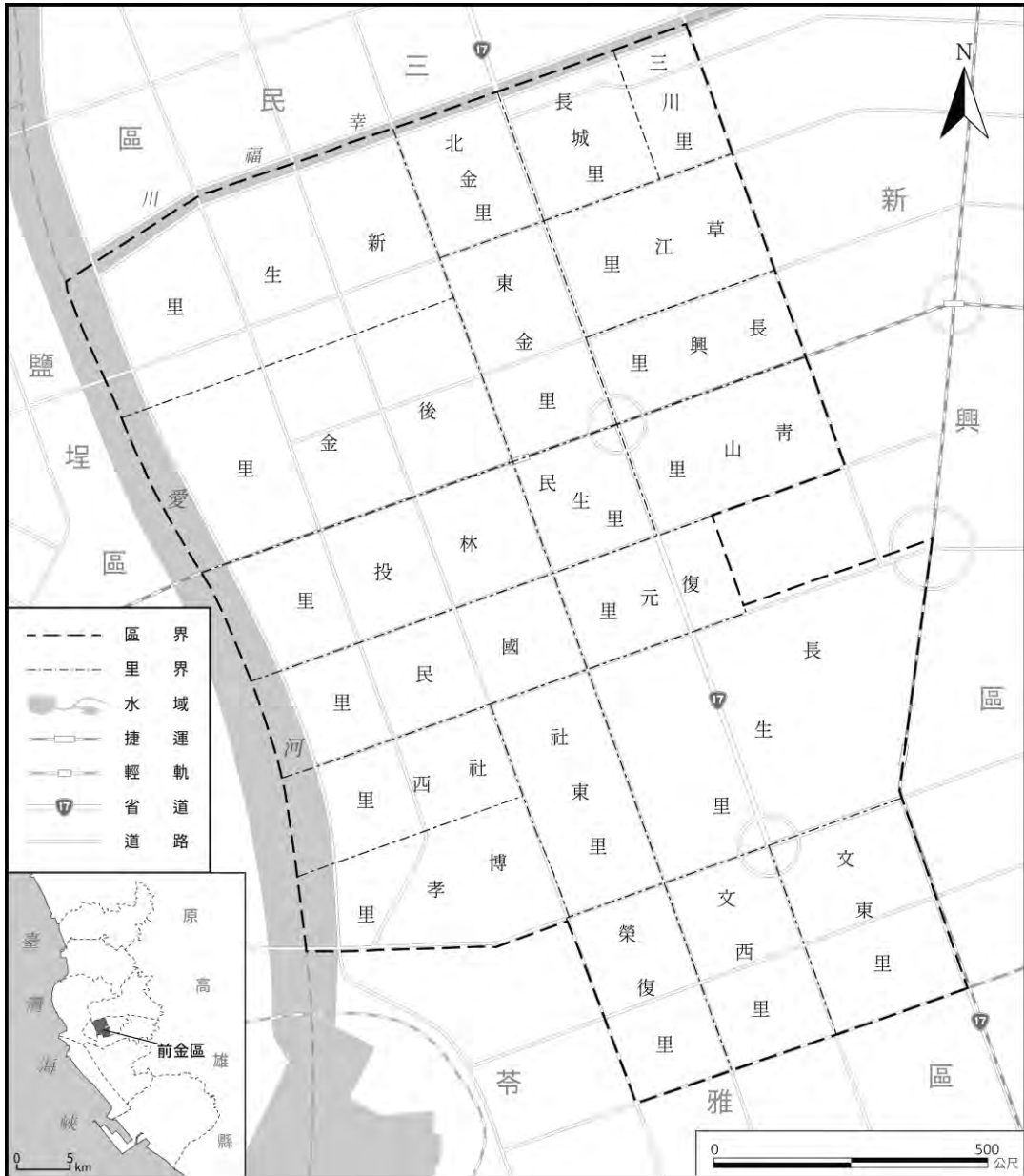


圖 6-1 前金區行政區域圖

註：胡傳其、張好卉（高雄師範大學地理學系學生）繪圖

本區區名得名於「前金」舊聚落。前金地名由來說法不一，因面山（鼓山）矜河（愛河），而有前矜、後矜之稱，前矜為現今本區內中正四路以南，後矜為中正四路以北之區域，因前矜聚落發展較早且發達，因此本區以前金為名。另一說是此地地平如鑼面，且西面向鼓山，乃取「前鳴金，後擂鼓」之義而得名。然而以方位來看，前金在南，後金在北，應從海邊望向內陸，再分前、後，何以有「金」之通名出現，仍有待考證。

第二節 自然環境

前金區地處愛河以東的平原帶，地勢平坦，為高雄市區的核心帶，西北為三塊厝港注入愛河主流處，西為愛河主流下游河段，愛河在西南流入高雄港，南為高雄潟湖的海域，是高雄市少有的三面臨水域的行政區。

前金區的平原帶，東以自立路為界，地勢由東北向西南緩降，北有三塊厝港西流入愛河，南有前金庄北邊的一條小河溝流入河口，該處為原河口沙洲頂點。

愛河支流為三塊厝港，愛河主流原稱前金港，本區在中正橋至高雄橋之間的愛河東岸，就是前金港。《鳳山縣采訪冊》：「前金港，在大竹里，源受雨水，西南行兼納前金中、前金南、能雅寮後三堰，下注丹鳳澳。」（盧德嘉，1960：63）。

北邊三塊厝港附近河道彎曲，河岸較深，岸邊有沙丘，南邊小河溝附近南岸也有沙丘，百年前為墳地所在。

三塊厝港河道原本在入海處，河道形成曲流，原天然河道的不定，河旁的土地多作魚塭、旱地，西側愛河沿岸多沙質地。靠近愛河河埔地離水源較遠，多為旱作或闢為魚塭（臺灣堡圖、臺灣地形圖）。愛河在日治時代（1895-1945）經整治，出現岸壁，兩岸建物持續興建，現已無法想像當年原始的魚塭地貌。

在未都市化以前，因為前金區為水尾地帶，原先曹公圳水利灌溉設施不及此，因此本地平原上農民多築堰堤、鑿埤塘灌溉，方志上有「後金頂堰、後金下堰（俱周二里）、林投圍堰（周三里許）、前金東堰、前金西堰（各周里許，以上五口均受雨水，注三塊厝港）、前金中堰、前金南堰（俱受雨水）」、「前金洋窟十七口（溉田一十二甲）」之記載（盧德嘉，1960：115）。因此，由北而南，後金、林投圍、大社（前金庄）、田寮四個地名所在處，正好是四帶水田分布帶，水田帶有數處水窟灌溉，少數沒有水塘的地區，就成為旱田。

第三節 地區特色

一、典型的日治時代棋盤式街道景觀

昭和七年（1932）十月公告新的「高雄市市區計畫」，將高雄川東岸納入都市計畫範圍，是前金區從鄉村景觀改變為都市風貌的開始，計劃圖上畫記的縱橫線，在後來的發展中，道路、設施等營造，均一一出現。從日治中期以後到戰後發展，除前金區的聚落內部尚有舊巷弄外，前金區的道路高度呈現棋盤狀配置。

二、本區的文教工商機能強

日治時代（1895-1945）的都市計畫將高雄川以東的前金區規劃為文教區，愛河邊許多的官有地編成政府機關用地，還有官方的各宿舍區。因此，沿著愛河邊和中正路附近，全市重要的軍警政金融機關齊集，例如臺灣銀行、高雄州廳（後為高雄地方法院）、警察局、法務部調查局高雄調查處等。相應而生的商業大樓和百貨業，民國六十、七十年代（1970s-1980s）在本區外圍逐漸發展，此為本區的特色之一。

第四節 各里地名釋義

各里地名分布和沿革如以下圖表所示（圖 6-2、表 6-1）。

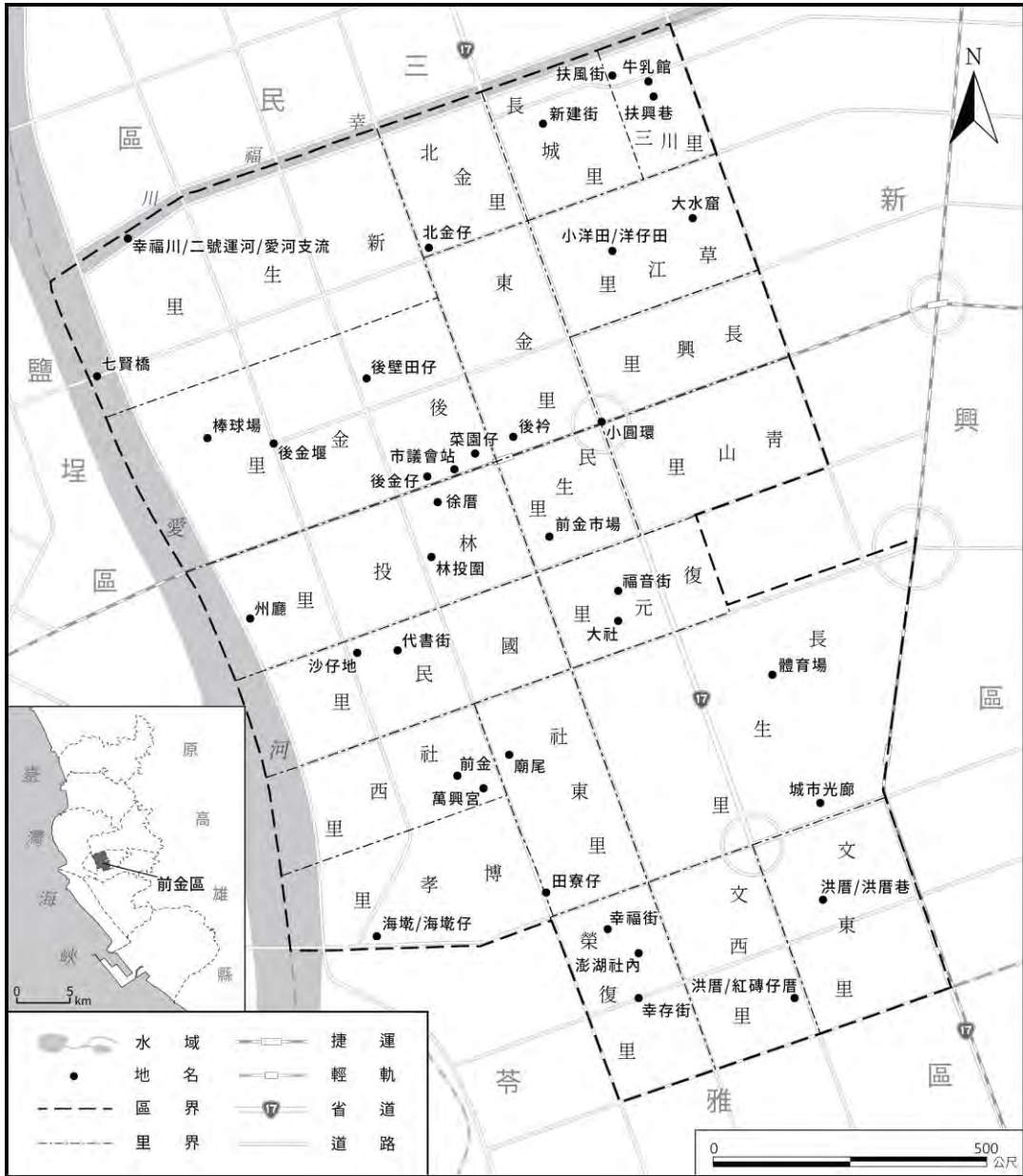


圖 6-2 前金區地名分布圖

註：胡傳其、張好卉（高雄師範大學地理學系學生）繪圖

表 6-1 前金區行政沿革表

| 民國時代 | | | | | | 日治時代 | | | 清朝時代 |
|--------------------------|-------------------------|-------------------------|-------------------------|-------------------------|-------------------------|------------------------------|-------------------------------|-------------------------------|-----------------------|
| 高雄市 民國 110 年(2021) | 高雄市 民國 71 年(1982) | 高雄市 民國 68年 (1979) | 高雄市 民國 59 年(1970) | 高雄市 民國 42年 (1953) | 高雄市 民國 35年 (1946) | 高雄州高雄 市(大正 14 年; 1925) | 高雄州高雄郡高 雄街(大正 9年; 1920) | 臺南廳打狗支 廳(明治 34 年; 1901) | 鳳山縣(清光緒 13年; 1887) |
| 里 | 里 | 里 | 里 | 里 | 里 | 町名 | 大字 | 小字 | 街莊 |
| 三川里 | 三川里 | 三川里 | 三川里 | 三川里 | 三川里 | 無 | 前金 | 無 | 前金庄 |
| 草江里 | 草江里 | 草江里 | 草江里 | 草江里 | 草江里 明成里 | | | | |
| 長城里 | 長城里 | 長城里 | 長城里 | 長城里 | 長城里 | | | | |
| 北金里 | 北金里 | 北金里 | 北金里 | 北金里 | 北金里 | | | | |
| 新生里 | 新生里 | 新生里 | 新生里 | 新生里 | 北金里 | | | | |
| 東金里 | 東金里 | 東金里 | 東金里 | 東金里 | 東金里 | | | | |
| 後金里 | 後金里 | 後金里 | 後金里 | 後金里 | 後金里 | | | | |
| 長興里 | 長興里 | 長興里 | 長興里 | 長興里 | 長興里 | | | | |
| 青山里 | 青山里 | 青山里 | 青山里 | 青山里 | 青山里 | | | | |
| 林投里 | 林投里 | 林投里 | 林投里 | 林投里 | 林投里 林圍里 | | | | |
| | | | 林南里 | 林南里 | 林南里 | | | | |
| | | 林東里 | 林東里 | 林東里 | | | | | |
| 國民里 | 國民里 | 國民里 | 國民里 | 國民里 | 國民里 | | | | |
| 民生里 | 民生里 | 民生里 | 民生里 | 民生里 | 民生里 | | | | |
| 復元里 | 復元里 | 復元里 | 復元里 | 復元里 | 復元里 | | | | |
| 社東里 | 社東里 | 社東里 | 社東里 | 社東里 | 社東里 社中里 | | | | |
| | | | 新民里 | 新民里 | 新民里 | | | | |
| | | | 田寮里 | 田寮里 | 田寮里 | | | | |
| 社西里 | 社西里 | 社西里 | 社西里 | 社西里 | 社西里 社北里 | | | | |
| | | | | | 長生里 | | | | |
| 榮復里 | 榮復里 | 榮復里 | 榮復里 | 榮復里 | 榮復里 國姓里 | | | | |
| | | | | | 文明里 | | | | |
| 文西里 | 文西里 | 文西里 | 文明里 | 文明里 | 文明里 | | | | |
| | | | 文西里 | 文西里 | 文西里 | | | | |
| 文東里 | 文東里 | 文東里 | 文東里 | 文東里 | 文東里 文中里 | | | | |
| | | | | | 博孝里 | | | | |
| 博孝里 | 博孝里 | 博孝里 | 博孝里 | 博孝里 | 博孝里 博和里 | | | | |
| | | | | | | | | | |

資料來源：(1) 李汝和(1970)，《臺灣省通誌卷一 土地志疆域篇》，臺北：臺灣省文獻委員會。

(2) 臺灣總督府(1921)，《新舊對照管轄便覽》，臺北：臺灣日日新報社。

(3) 曾玉昆(1994)，《高雄市各區發展源淵》，高雄市：高雄文獻委員會。

第一項 三川里

一、里名由來

三川里位於前金區東北角，與三民區及新興區相鄰，里界東以自立一路與新興區為界，西至瑞源路與長城里為界，南至七賢二路與草江里為界，北以幸福川（第二號運河）與三民區相鄰，全里面積約 0.0355 平方公里。民國一一〇年（2021）十二月底，共 9 鄰，749 人。

清光緒十三年（1887），本里隸屬臺南府鳳山縣大竹里前金庄。日治時代明治卅四年（1901）隸屬鳳山廳打狗支廳前金庄；大正九年（1920）隸屬高雄州高雄郡高雄街前金大字；大正十三年（1924）改制高雄州高雄市前金。

里名由來與聚落和愛河支流有關。其並非是因為有三條河川而命名，而是因早期聚落位於三塊厝的河川地上，而有「三川」之名（2008-07-23/聯合報/C2版/高市澎縣新聞）。

三川里所鄰的河川為愛河下游的東支流，源自苓雅區、新興區各細流，流到本里北界呈北流之曲流，本里北邊即位於凸岸處，在河道未截彎取直之前，本里北邊里域屬於河川行水區，附近是魚塭、草埔、農地，屬三塊厝對岸的農地。日治中期之後納入都市計畫區，且有房舍、道路和牧場出現，為日治時代郊區園藝業、農牧業帶，農場道路也成為河北和河南之間的田間路徑。戰後以牛乳館附近為核心發展，直到民國四十年代（1950s）人口移入漸多，以澎湖、臺南縣人為多，民國五十年代（1960s）後本地成為都市計畫實施地區，河道截彎取直，農地成為建成區，八德路和附近的棋盤式街廓出現。本里尚有許多國有土地，無法進一步發展。相對後來市區的擴張，本里屬老舊部落，至今尚可看到的民國五十年代（1960s）斜屋頂式的 2 樓建築。

本里北邊的二號運河，原為愛河支流，屬天然河道，後來被浚深為二號運河，於民國九十九年（2010）改稱幸福川。在日治時代（1895-1945）都市計畫本來要將該支流規畫為第三號運河，戰後民國五十年代（1960s）截彎取直後，該河道被稱為第二號運河，沿運河南岸的東西向道路稱為河南路，曾是拆船五金用品的最大集散地，目前仍多五金行。

民國五十年代（1960s）受附近歌廳綜藝業興起，本里為火車站前商業市街的一部分，里內各道路的街屋幾乎都是黃金地帶，尤其是鄰近六合路、七賢路的店家。近 20 多年來因中心商業區的擴張和範圍變動，目前本里北邊的街廓內以一般商業街道和住宅為主，六合路、七賢路、自立路的街道仍是重要商業帶，自立路旁餐飲業尤其密集。

二、地名釋義

(一) 牛乳館 (Gû-ling-kuán) (22°38'06.5"N, 120°17'48.4"E)

聚落名。日治時代 (1895-1945) 本里與長城里一帶有農家出現，因為附近闢為牧場，廣飼乳牛，成為都市鮮奶的主要供應地，所以出現「牛乳館」之聚落名 (曾玉昆，1995)。該聚落原來景觀已被都市計畫的棋盤式街廓取代，目前可從八德二路 177 巷口附近，對照出當時農場和聚落的舊路。

(二) 幸福川 (22°38'09.5"N, 120°17'49.2"E)

地標名。為本里里界北邊的愛河上游河段，舊稱三塊厝港、鯉仔港，流到本里，河道偏北往三塊厝流，的日治時代 (1895-1945) 被規劃為三號運河，戰後，民國五十年代 (1960s) 進行愛河支流河道截彎取直，此支流變成第二號運河，里界南移，河岸邊的土地多為國有地。民國九十九年 (2010) 進行河川整治工程後，並經由網路命名，由「好運河」、「幸福川」、「二號運河」、「大港川」及「大港圳運河」五河川名中擇名，「幸福川」被票選出為新名，該年十一月進行通水典禮並使用新名²⁷。

(三) 扶興巷 (Hû-hing-hāng) (22°38'06.1"N, 120°17'48.5"E)

地標名。原為本里在日治時代 (1895-1945) 發展出來的由自立路通往中正路的東北向西南的道路，在棋盤式街廓出來後，此路變為小巷，名為扶興巷，巷名由來不詳，可能是寓意當地移民在地發展興盛之意。該巷路已改為數字巷，大約為八德二路 117 巷向南北延伸。

(四) 扶風街 (扶風路) (Hû-hong-ke) (22°38'06.5"N, 120°17'45.6"E)

地標名。為瑞源街北段的前身，該路段的草江里處，有 1 座澎湖鄉親祭祀王爺的扶風殿，可能因此而得名。後來約在民國六十年代 (1970s) 改為瑞源街，改名源由不詳，或許是為了與南段的瑞源街同名。

三、其他

(一) 福德祠

址在八德二路 116 號，原本是位在三塊厝港旁的祠廟，主祀福德正神，陪祀聖公媽 (萬聖六丁六甲護法之神)。原小祠可能是清乾隆年間 (1736-1795) 搭建，為河邊的萬應公祠，戰前還是頭家爐主制，直到戰後民國四十一年 (1952) 成立管理委員會，民國四十九年 (1960) 因為開闢運河，廟前的魚塢被填平，民國五十五年 (1966) 信徒集資購地，民國五十七年 (1968) 重建新廟，成為

²⁷ 公民新聞，<https://www.peopo.org/news/63644>。

鄰近居民的宗教信仰中心（福德祠沿革）。

第二項 草江里

一、里名由來

草江里位於前金區東北側，里界東以自立二路與新興區長驛里為界，西至中華三路與東金里為界，南至六合二路與長興里為界，北以七賢二路與長城里、三川里相鄰，全里面積約 0.081 平方公里。民國一一〇年（2021）十二月底，共 9 鄰，1,197 人。

清光緒十三年（1887），本里隸屬臺南府鳳山縣大竹里前金庄。日治時代明治卅四年（1901）隸屬鳳山廳打狗支廳前金庄；大正九年（1920）隸屬高雄州高雄郡高雄街前金大字；大正十三年（1924）改制高雄州高雄市前金。戰後設草江里，民國四十二年（1953）明成里併入本里。

里名由來可能是因為里域在變成都市建成區之前，本為河邊草埔和農田分布之地，故名草江。

草江里的農田景觀，以稻田和菜園為主，日治後期在今建國國民小學西側六合路南北側建有陸軍官舍（高雄市街圖，1937），直到戰後才有大幅度的改變。戰後本里因為鄰近火車站和中正路，都市計畫區內的六合路和七賢路尚未開闢，附近農地成為違章戶搭建房屋的地區，人口甚多，直到後來新闢道路，街廓建地出現，本里漸變成金融、文教、商業帶。里內的街廓建物，有早年新成街區時的一般透天厝，也有聯勤及臺鐵的公家宿舍，加上後來興建的多棟高樓，里內的新舊建築對比強烈。

里內在日治中期開始興建私立淑德女中校舍、機關宿舍，戰後淑德女中校地另設建國國民小學，校園為附近新興區六合夜市場逛街民眾的停車區。就市區而言，里域甚大，

二、地名釋義

（一）大水窟（Tuā-tsuí-khut）（22°37'57.0"N, 120°17'52.0"E）

地標名。原本是位於建國國民小學旁邊的徐家私有水堀，為灌溉附近農田的重要水源，戰後農地變成建地，水堀灌溉功能降低，也紛紛被填為建地，此水堀是最後一口被填的水池，直到民國五十年代（1960s）左右走入歷史（林曙光，1985：84）。

(二) 小洋田 (洋子田) (Sió-iûnn-tshân) (22°37'55.6"N, 120°17'45.2"E)

地標名。指利用埤塘蓄水作為灌溉水源的農田，本里農田並非曹公圳的灌溉區，是利用大水窟的水灌溉，稱為洋仔田。

三、其他

(一) 建國國民小學

址在自立一路 113 號，該校址原本是昭和十三年 (1938) 淑德女子中學的校地，該校地於民國四十四年 (1955) 新設「建國國民學校」。

昭和十五年 (1940) 今鹽埕國民小學校址新設「高雄女子技藝學校」，昭和十六年 (1941) 改名「高雄淑德女學校」，昭和二〇年 (1945) 改名「高雄商業實踐女學校」。戰後，民國卅四年 (1945) 改名為「市立女子初級商業學校」，隔年再改「市立淑德女子中學」，民國卅七年 (1948) 易名為「市立初級女子中學」，民國四十二年 (1953) 校名為「市立女子中學」，且因班級增多，於是在新興區擇定新校址興建校舍 (新興高中校史)。

高雄市立女子中學遷建後的校址，又先作為「高雄女子師範學校」的校舍，2 年後高雄女師校舍完成，遷回和平一路，留下的校舍由市府籌備新設國民學校用地，即為建國國民學校，民國五十七年 (1968) 實施九年國民義務教育，改制為建國國民小學 (高雄市建國國民小學網頁)。

第三項 長城里

一、里名由來

長城里位於前金區東北側，里界東以瑞源路與三川里為界，西至中華三路與北金里為界，南至七賢二路與草江里為界，北以幸福川與三民區相鄰，全里面積約 0.0477 平方公里。民國一一〇年 (2021) 十二月底，共 17 鄰，1,432 人。

清光緒十三年 (1887)，本里隸屬臺南府鳳山縣大竹里前金庄。日治時代明治卅四年 (1901) 隸屬鳳山廳打狗支廳前金庄；大正九年 (1920) 隸屬高雄州高雄郡高雄街前金大字；大正十三年 (1924) 改制高雄州高雄市前金。戰後設長城里，里名由來不詳。

本里位於幸福川南岸，里域內的北邊本屬河道旁的魚塭和墓地，民國四十年代 (1950s) 末因為河道截彎取直，由東向西的河道變成里界。日治時代 (1895-1945) 本里里域內沿中華路附近有民居，東邊為三川里牛乳館的聚落，

其他則為牛乳館外的農田菜園，後來本里被劃入都市計畫區。戰後民國五十年代（1960s）市街的街廓出現，本里變成都市內的棋盤式街廓帶，第一代移民多澎湖縣人、臺南縣市人。南邊鄰近七賢路一帶，受補習班和各商業辦公室人潮之利，飲食業相當多。

二、地名釋義

（一）牛乳館（Gû-ling-kuán）（22°38'06.5"N, 120°17'48.4"E）

同三川里「牛乳館」，日治時代（1895-1945）本里與三川里一帶闢為牧場，廣飼乳牛，成為本市鮮奶的主要供應地，因而有「牛乳館」之名。

（二）新建街（Sin-kiàn-ke）（22°38'04.2"N, 120°17'41.8"E）

今新盛街北段，約在民國六十年代（1970s）改與南段的新盛街同名。

（三）合作巷（Háp-tsok-hāng）

今中華三路東邊社區內的巷道，原為文字巷，後來改為數字巷。

（四）合信巷（Háp-sìn-hāng）

今中華三路東邊社區內的巷道，原為文字巷，後來改為數字巷。

（五）高建巷（Ko-kiàn-hāng）

今中華三路東邊社區內的巷道，原為文字巷，後來改為數字巷。

（六）高信巷（Ko-sìn-hāng）

今中華三路東邊社區內的巷道，原為文字巷，後來改為數字巷。

三、其他

（一）扶風殿

址在瑞源路 167 號，主祀萬府千歲、薛府千歲、池府千歲、金府千歲、關聖帝君。為大正元年（1912）澎湖旅居高雄鄉賢呂選，由故鄉澎湖湖西鄉林投村鳳凰殿奉請恩主香火至高雄七賢三路呂選自宅 2 樓祭拜。昭和八年（1933）再遷到前金瑞源路與南臺橫路之三角地區現址，民國四十五年（1956）新建廟宇（扶風殿內廟碑）。

第四項 北金里

一、里名由來

北金里位於前金區北側，里界東以中華三路與長城里為界，西至自強一路與新生里為界，南至七賢二路與東金里為界，北以幸福川與三民區相鄰，全里面積 0.0724 平方公里。民國一一〇年（2021）十二月底，共 8 鄰，885 人。

清光緒十三年（1887），本里隸屬臺南府鳳山縣大竹里前金庄。日治時代明治卅四年（1901）隸屬鳳山廳打狗支廳前金庄；大正九年（1920）隸屬高雄州高雄郡高雄街前金大字；大正十三年（1924）改制高雄州高雄市前金。戰後設北金里，民國四十二年（1953）分出新生里。

在現今的里行政區調整前，本里所轄北至建國路、南至市中路、東起八德路、西止於榮安街，是當人口數多、面積又廣的「大」里，經過幾番里行政面積調整，逐漸縮小其範圍，形成四方形的里域。本里因位於前金區內舊聚落的北側，在日治時代（1895-1945）即有「北金仔」的聚落名稱，戰後即以此聚落名作為本里命名。

本里原本為愛河支流南岸的農田帶，有旱作和稻田帶，挖有數口池塘，日治後期已經被納入都市計畫區內，外地移民遷入，漸成聚落。因此，里民大多數是外來人，其中以臺南縣人、澎湖人占一半。里內有不少寺廟，東隆宮尤為有名。本里現為高雄市區中的精華地段，臨外圍里界的街道幾乎都開店，中華路是市區西側聯絡南北的重要道路，本里沿中華路的樓房多為營業店號，七賢路多補習班，自強路也是通往三民區和新興區的重要道路。

二、地名釋義

（一）北金仔（Pak-kim-á）（22°37'56.2"N, 120°17'33.9"E）

位在七賢二路北側，自強一路兩側一帶，因為位在前金的北端而得名（曾玉昆，1987：3），為日治時代（1895-1945）發展出的新聚落。

三、其他

（一）東隆宮

址在文武一街 136 號，是本里信仰中心，主祀溫府千歲，為日治時代（1895-1945）臺南北門地區三寮灣的曾、林、洪、朱、黃等 5 姓人士所奉迎的家鄉慈安宮神明，本來是迎奉令旗，民國四十二年（1953）雕塑金身，民國四十四年（1955）動土建廟，民國四十五年（1956）完工，民國五十七年（1968）重建，民國七十九年（1990）全部完工。

（二）經一紀念幼稚園

址在自強路 158 號，占地甚廣，園內建築風格特殊，為附近重要地標。園址在戰後曾經建勞工一村。民國九〇年（2001）因教育市場環境不佳，故停招。後來部分土地租給科見外語、福智基金會，開設教室和里仁教育中心，目前該地地產正在招租中。

第五項 新生里

一、里名由來

新生里位於前金區西北角，里界東以自強一路與北金里、東金里為界，西至愛河與鹽埕區相鄰，南至旺盛街與後金里為界，北以幸福川與三民區相鄰，全里面積約 0.19126 平方公里。民國一一〇年（2021）十二月底，共 28 鄰，4,010 人。

清光緒十三年（1887），本里隸屬臺南府鳳山縣大竹里前金庄。日治時代明治卅四年（1901）隸屬鳳山廳打狗支廳前金庄；大正九年（1920）隸屬高雄州高雄郡高雄街前金大字；大正十三年（1924）改制高雄州高雄市前金。戰後本里原屬北金里，民國四十二年（1953）將自強路以西新設 1 里，名為新生里。

里名源於本里原為愛河支流匯入主流的東南岸，地多低窪，闢有水塘，日治時代（1895-1945）本里還是稻田及果菜園地，戰後因納入都市計畫，都市發展帶動農地變成建地，故名新生里。

本里在日治時代（1895-1945）西側臨河處多為官有地，在都市計畫被規劃為行政文教區，戰後的街道闢建先由北金聚落開始，直到民國五十年代（1960s）末，七賢路才闢建，民國五十八年（1969）七賢橋開通，帶動全里棋盤式街道完成，自強路、成功路、市中路、河東路、旺盛街、河南路、鼎盛街、武強街、七賢二路等南北縱橫，農田、水塘景觀成為過去式。該年市中一路旁的七賢國民中學也設立，隨著市區人口少子化現象發展，七賢國民中學已經遷校到美術館園區。近年來也有大樓興建，成為前金區人口增加最多的 1 里。

二、地名釋義

（一）幸福川（二號運河）（22°37'58.7"N, 120°17'17.0"E）

河流名，指本里北界的河流，其上游來自苓雅區，為愛河支流，民國九十九年（2010）底，市府完成二號運河再造計畫，由民眾票選「幸福川」為新名，象徵著二號運河幸福的未來，期望愛河連接形成完整水路系統，重塑河岸景觀。

（二）七賢橋（Tshit-hiân-kiô）（22°37'51.68"N, 120°17'16.88"E）

地標名，位於前金區和鹽埕區之間，是跨越愛河的橋樑，可連接兩行政區，屬七賢二路。橋梁於民國五十八年（1969）興建竣工，因當時中正橋車流量負荷過重，故以七賢橋紓解擁塞的交通問題（高雄市政府水利局愛河網頁²⁸）。

²⁸ 高雄市政府水利局，愛河，<http://wrb.kcg.gov.tw/loveriver/bridge4.aspx>。

(192) 臺灣地名辭書卷廿三：高雄市

目前以柔和的七彩船燈裝飾橋體。

(三) 北金仔

詳見第四項北金里的「北金仔」項。

三、其他

(一) 明興宮

址在武強街 84 號，主祀五福大帝，民國四十三年（1954）設壇，民國五十四年（1965）購地開籌建廟宇，民國六〇年（1971）完工。

(二) 京王飯店

七賢路上歷史悠久的飯店，原為板橋林家林柏壽的事業，於民國七十八年（1989）、七十九年（1990）左右被鴻源集團買下，因財務危機，產權複雜故閒置多年，甚至成為遊民居所。後來京王飯店被山達基教會買下，已經改為教會（自由時報，<https://news.ltn.com.tw/news/local/paper/195218>）。

(三) 山達基教會

是高雄理想機構，原京王飯店改建，民國一〇二年（2013）底正式揭幕，為山達基亞太地區第一所成立的理想教會。

第六項 東金里

一、里名由來

東金里位於前金區中心偏北，里界東以中華三路與草江里、長興里為界，西至自強一路與新生里、後金里相鄰，南至中正四路與民生里為界，北以七賢一路與北金里相鄰，全里面積約 0.06995 平方公里。民國一一〇年（2021）十二月底，共 12 鄰，1,034 人。

清光緒十三年（1887），本里隸屬臺南府鳳山縣大竹里前金庄。日治時代明治卅四年（1901）隸屬鳳山廳打狗支廳前金庄；大正九年（1920）隸屬高雄州高雄郡高雄街前金大字；大正十三年（1924）改制高雄州高雄市前金。戰後於民國卅五年（1946）四月命名為東金里，沿用至今。

里名由來與前金區聚落名有關，因為在前金東邊田園的北段，故稱之。本區聚落發展可溯至清乾隆以來的「前衿」與「後衿」聚落，兩聚落以今日中正四路為界，北邊可能是因發展較晚而稱為後衿，本里範圍屬後金的一部份，被稱為「後金仔」，在發展前，為大片的魚塢、果菜園地。

本里在日治時代（1895-1945）原本還是農田分布景觀，後期被納入都市

計畫區，在里內靠中正路附近出現房舍。本里在戰後處於都市擴張後的核心地帶，南邊的中正路為全市市區的重要交通橫向軸線，民國五十年代（1960s）初東西向的六合路和七賢路開闢，其中七賢路可聯通鹽埕區和新興區。在七賢路附近，有很多家升學補習班設立，附近商辦大樓，本里內有十號公園，設有東金里活動中心。

二、地名釋義

（一）後衿（後金仔、後壁田仔）（*Āu-kim*）（ $22^{\circ}37'45.62''N$, $120^{\circ}17'39.43''E$ ）

聚落名，今日中正四路北邊，因「前衿」與「後衿」的相對位置，可能是因發展較晚或者是位於前金社內聚落後方，故稱為後衿，又稱「後金仔」。由於這一帶原為農田，其來源可能是相對於三塊厝聚落附近河畔尾端的稻田而得名，也可能是指前金聚落後方的田園而得名。

（二）小圓環（*Sió-înn-khuân*）（ $22^{\circ}37'44.04''N$, $120^{\circ}17'37.45''E$ ）

位在本里的東南側，為中正路與中華路口的圓環，相對於中正路和中山路之間的大圓環，此處的路口的圓環規模較小，一般市民稱為「小圓環」，也是附近地區的泛稱。圓環中間設 1 座時鐘，四方車輛到此須繞行中央的時鐘座。小圓環交通設施大約於民國九十七年（2008）左右拆除，讓通過此路口的車輛可直行，現有高雄捷運市議會（舊址）站在附近設有出口。

第七項 後金里

一、里名由來

後金里位於前金區西北側，里界東以自強一路與東金里為界，西至愛河與鹽埕區相鄰，南至中正四路與林投里為界，北以旺盛街與新生里相鄰，全里面積約 0.1724 平方公里。民國一一〇年（2021）十二月底，共 11 鄰，693 人。

清光緒十三年（1887），本里隸屬臺南府鳳山縣大竹里前金庄。日治時代明治卅四年（1901）隸屬鳳山廳打狗支廳前金庄；大正九年（1920）隸屬高雄州高雄郡高雄街前金大字；大正十三年（1924）為高雄州高雄市前金。戰後設後金里。

里名由來與「後衿」聚落有關，以今日中正四路為界，北邊因發展較晚而稱為後衿，後來以「後金」為文，後金聚落確切位置已難尋，至少在日治時代（1895-1945）時本里與東金里，是「後金仔」聚落所在。

日治時代（1895-1945）本里是一大片魚塢、果園、菜園農地，因為是都

市計畫中的文教區，也有官有地，因此成為公家機關設立區。區內西北側的水塘填地後，建有立德棒球場、前金國民中學，中正路附近的建成區很早就出現了，是昭和年間（1926-1945）都市計畫區域擴大至高雄川以東後，相當鮮明的新市街，沿中正路由愛河向東的機構，有臺灣銀行分行、高雄市政府警察局本部、法務部調查局高雄市調查處、金融研究院、舊高雄市議會，形成本地鮮明公家機關林立景觀。

前金區後金里住屋以透天厝為主，巷道寬敞又整齊，具有民國六十年代（1970s）舊街區的景觀。

二、地名釋義

（一）後金仔（*Āu-kim-á*）（22°37'42.93"N, 120°17'35.29"E）

聚落名，今日中正四路北邊，指的是「後衿」內的小聚落，在閩南語中「仔」有「細小」之意，指的即是位於本里的小聚落，從日治初期的堡圖上判斷，並無後金之標記，但在清朝時代方志中有後金頂堰、後金下堰的記載（盧德嘉，1960：115），推斷後金仔從清朝時代就出現。詳見第六項東金里的「後衿（後金仔、後壁田仔）」項。

（二）後壁田仔（*Āu-piah-tshân-á*）（22°37'49.5"N, 120°17'30.2"E）

此地名由來，可能是以三塊厝聚落而言，屬於河畔尾端的稻田地，但也可能是和後金仔是位在前金的後方，所以稱為後壁田仔。

（三）菜園仔（*Tshài-hng-á*）（22°37'43.6"N, 120°17'36.5"E）

位於市議會舊址的北側，昔日為種植白菜、韭菜等生長期短的菜圃，因而有此一地名。現已開闢為建成區。

（四）後金堰（22°37'44.6"N, 120°17'23.8"E）

所在地與範圍不詳，《鳳山縣采訪冊》上所記載的堵水之堰，為灌溉附近農田的水塘，應該是因後金聚落而得名。

（五）捷運市議會站（市議會、舊市議會）（*Tshī-gī-huē-tsām*）（22°37'43.53"N, 120°17'36.80"E）

指高雄市舊市議會所在地，位在自強路和中正路交會口，占地甚廣，目標鮮明，為因地標而成為附近的地名指稱。市議會於民國卅五年（1946）興建，縣市合併後，市議會已遷移至鳳山區國泰路上，舊址尚未有其它單位進駐使用，目前土地已經變更為商用，作活化之規劃。捷運橘線在此設有市議會（舊址）站。

（六）棒球場（Iá-kiù-tiùnn）（22°37'47.29"N, 120°17'31.74"E）

址在市中一路 217 號，指高雄市立德棒球場。日治時代（1895-1945）為提供市民娛樂而興建的野球場，原本野球場在鹽埕，因為都市計畫擴大到愛河以東，所以野球場有了搬遷計畫，於搬遷到原本在前金新車站附近和賽馬場用地兩者間做選擇（臺灣日日新報，1938），後來擇定河邊，該地為利用愛河旁的水塘填埋而成。

三、其他

（一）前金國民中學

址在六合二路 278 號。民國卅五年（1946），創立，初名「市立第二初級中學」，民國卅六年（1947）併市立第三初級中學入本校，民國四十一年（1952）改名為「市立第二中學」，民國五十七年（1968）實施九年國民義務教育，改制為「前金國民中學」（前金高中校史）。

第八項 長興里

一、里名由來

長興里位於前金區中心偏東，里界東以自強二路與新興區為界，西至中華三路與東金里相鄰，南至中正四路與青山里為界，北以六合二路與草江里相鄰，全里面積約 0.0612 平方公里。民國一一〇年（2021）十二月底，共 11 鄰，1,280 人。

清光緒十三年（1887），本里隸屬臺南府鳳山縣大竹里前金庄。日治時代明治卅四年（1901）隸屬鳳山廳打狗支廳前金庄；大正九年（1920）隸屬高雄州高雄郡高雄街前金大字；大正十三年（1924）改制高雄州高雄市前金。

本里里名可能是取自吉言祥字，本里原本是為大片的果菜園地及稻田，戰後農地漸變成建地，街廓出現，成為市區的一部分，工商業發展，高樓大廈漸增。日治時代（1895-1945）因納入都市計畫區，本里南界的中正路，是從鹽埕區跨過愛河延伸過來的重要道路，中正路旁的建地和機構先出現，本里重要的商業機構分布區，戰後本里成為是本區商業的精華里之一，也是市區的核心地帶。中正路與中華路段上，金融行號居多，在民國七十年代（1980s）也多了大樓，中正路靠近中華路一帶，金融業甚多，中正路與自立路口，多糕餅店。中華路上設有加油站是目前唯一 24 小時營業的公營加油站。六合路與自立路上多電動玩具業。

二、地名釋義

(一) 小圓環

詳見第五項東金里的「小圓環」項。

三、其他

(一) 主婦商場

位在中華路和中正路的轉角處，是民國七十年代（1980s）高雄著名的成衣商場，象徵該時代服飾業的轉型，雖然該商場早已不營業，但已也為轉租成他業，形成本里重要地標。

第九項 青山里

一、里名由來

青山里位於前金區東側，里界東以自強二路與新興區為界，西至中華三路與民生里相鄰，南至大同一路與復元里及新興區為界，北以中正四路與長興里相鄰，全里面積約 0.0792 平方公里。民國一一〇年（2021）十二月底，共 13 鄰，2,020 人。

清光緒十三年（1887），本里隸屬臺南府鳳山縣大竹里前金庄。日治時代明治卅四年（1901）隸屬鳳山廳打狗支廳前金庄；大正九年（1920）隸屬高雄州高雄郡高雄街前金大字；大正十三年（1924）改制高雄州高雄市前金。戰後設青山里，里名由來不詳。

里名由來不詳，日治初期本里多為農田，日治中期被納入都市計畫區，戰後道路闢成、街廓出現，人口漸增，里內有 1,000 餘坪的臺灣航業公司宿舍，大部分是木造平房。在二十世紀中期後，隨時代變遷，里內木造平房變成透天厝、公寓，因本地地價高漲，大樓漸增，為市區中的住宅區。本里鄰自立路、中華路、中正路的地段甚好，中正路有 5 家金融機構，醫院、診所。西側中華路多商店，中正與中華路段上多辦公大樓。

二、地名釋義

(一) 小圓環

詳見第五項東金里的「小圓環」項。

第十項 林投里

一、里名由來

林投里位於前金區中心至西側一帶，里界東以自強二路與民生里相鄰，西至愛河與鹽埕區為界，南至大同二路與國民里為界，北以中正四路與後金里相鄰，全里面積約 0.1287 平方公里。民國一一〇年（2021）十二月底，共 13 鄰，1,156 人。

清光緒十三年（1887），本里隸屬臺南府鳳山縣大竹里前金庄。日治時代明治卅四年（1901）隸屬鳳山廳打狗支廳前金庄；大正九年（1920）隸屬高雄州高雄郡高雄街前金大字；大正十三年（1924）改制高雄州高雄市前金。戰後設林投里，民國四十二年（1953）時林投里、林圍里合成林投里，民國七十一年（1982）時再將林東里、林南里併入林投里中。

林投里里名由來，是因里內的「林投圍」聚落而得名。戰後以林投圍舊聚落和附近街廓為基礎設里。本里現為棋盤式街道，在日治初期本地以林投圍為中心，東為稻田，西邊靠河岸處則多旱地，可能是早期的聚落附近景觀多林投，故稱為林投圍，原本居民多務農。傳統聚落內又分林投圍和徐厝，以徐、趙、楊姓 3 姓集居為主。舊部落所在的街廓，仍保留著較為老舊的屋舍。

本里以官方機構林立為鮮明的景觀，由於日治時代（1895-1945）進行的都市計畫中，將本里劃為行政、文、教等機構的使用，設有衛生試驗所、細菌試驗所、高雄州廳，現在仍留有十、十二號機關用地，形成目前里內機關林立景觀，如高雄地方法院、地檢署、區行政大樓、健保署高屏業務組中正辦公大樓、銀行業、報社業、市立社教館、民眾服務社、新移民之家、臺灣新聞報社、前金幼稚園等。

高雄地方法院前身為高雄州廳，戰後改設高雄地方法院，因此項地緣關係，帶動里內許多法律和代書事務所開設，尤其是面對法院後門的市中一路。因為里內有許多行政機構或大型商業體，例如有 1,000 多坪的華國世界貿易金融中心、海寶國際大飯店，因此本里的停車位難求，民國九十一年（2002）里內設合發停車場，提供 665 個停車位，舒緩市區的停車壓力。

二、地名釋義

（一）林投圍（Nâ-tâu-úí）（22°37'38.1"N, 120°17'34.2"E）

聚落名，大約位於前金二街南北、東到成功一路，南到大同二路一帶，西到市中一路，可能是因聚落附近有林投樹（又名荊棘），且該聚落的集居狀態或有防禦性的圍籬，故被稱為「林投圍」。林投圍聚落的四周，從日治時代

(1895-1945) 開始由農地改為建地，多呈棋盤式街廓，舊合院屋社被包圍在街廓內，走入巷內，才得以一見舊聚落；在街廓內的聚落則因產權分屬多人，改建困難，仍保有舊聚落樣貌。聚落外的臨路屋舍早就蓋成 2 樓樓房，但相對於附近街廓的 4、5 樓透天房舍或高樓群，林投圍的外觀顯得舊老舊。

(二) 徐厝 (Tshî-tshù) (22°37'42.1"N, 120°17'35.6"E)

聚落名，位於林投圍內，指「林投圍」內的徐姓宗族居住地。

(三) 州廳 (22°37'33.7"N, 120°17'22.5"E)

地標名，位於愛河東岸，為今日高雄地方法院，現址於日治時代 (1895-1945) 為高雄州廳所在地，因此昭和八年 (1933) 後鄰近地區被稱為「州廳」。大正九年 (1920) 新設高雄州，以在鼓山山腳下的原打狗會館作為州廳使用，並未新建廳舍。但隨市區發展範圍漸大，州廳的位置，顯現與各地連接不方便的窘境，因此另覓新址，視為當時公共行政的大事，當都市計畫區跨到愛河以東，新址確認坐落在愛河東岸的新生地。該建物完成後，巍然矗立在河旁，相對鄰近低矮的田園和房舍，州廳形成新地標。

三、其他

(一) 高雄地方法院 (高雄州廳)

址在河東路 188 號，原建築物本為日治時代 (1895-1945) 高雄州廳所在地，昭和六年 (1931) 從山下町遷入本址。戰後，民國卅五年 (1946) 高雄市政府將該建築借給高雄地方法院；民國五十四年 (1965) 全數收回院舍。民國七十六年 (1987) 高雄州廳建築被拆，民國七十九年 (1990) 新建大樓完成。

(二) 高雄戲院 (青年會館、青年戲院)

址在大同二路 124 號，約大同二路與市中二路交叉地帶，目前已經拆除。日治時代 (1895-1945) 為紀念裕仁天皇登基大典，故建「高雄州青年會館」作為青年集會講習會所，昭和五年 (1930) 落成，是全臺灣首座的青年會館。青年會館同時也作為劇院使用。該館在戰後由中國國民黨三民主義青年團接收，稱為青年戲院 (高雄市政府新聞局)，²⁹後來改名為高雄戲院，為民國六十年代 (1970s) 市區重要的戲院之一。

第十一項 國民里

²⁹ 高雄市新聞局高雄畫刊網址，https://kcginfo.kcg.gov.tw/Publish_Content.aspx?n=3D7C9BF4F86BF4A&sms=FB76F1E6517A12DC&s=BE36F82FF80306A4&chapt=1676&sort=2 (2020.9.24 瀏覽)

一、里名由來

國民里位於前金區西側，里界東以自強二路與復元里相鄰，西至愛河與鹽埕區為界，南至民生二路與社西里、社東里為界，北以大同二路與林投里相鄰，全里面積約 0.07537 平方公里。民國一一〇年（2021）十二月底，共 9 鄰，987 人。

清光緒十三年（1887），本里隸屬臺南府鳳山縣大竹里前金庄。日治時代明治卅四年（1901）隸屬鳳山廳打狗支廳前金庄；大正九年（1920）隸屬高雄州高雄郡高雄街前金大字；大正十三年（1924）改制高雄州高雄市前金。民國卅五年（1946）即命名為國民里，民國七十一年（1982）經行政區域調併入林南里 8 鄰及林東里 9 鄰，範圍擴大。

本里里名由來不詳。里內有國民街，與里名同名。

本里位於愛河東側，里域相當於林投圍聚落和大社聚落之間，日治初期東邊多為農田，西側接近河岸處可能多旱地。後來因都市計畫區擴張，農田河灘曠地漸成街廓，且里域內設有豆粕工場，需要勞力，人口逐漸增加，外來移民以「駛牛車」為業，市一路至成功一路的街廓，是本里人口最為密集處。

本里的景觀東西兩邊有別，西半側以大樓群為主，如 20 層樓高國賓飯店，35 層凱悅大樓，35 層夢萊茵大樓；東半部則以 3、4 層透天厝和舊式平房為主。本里因為離高雄地方法院很近，臨路建築內多律師事務所，近河處因愛河風光向來是高雄市著名景色，因此在河岸旁成為市區重要觀光景點之一，民國九十二年（2003）河東路旁設有「愛之船」的乘船處。

二、地名釋義

（一）沙仔地（Sua-á-tē）（22°37'32.0"N, 120°17'29.2"E）

指本里鄰近愛河處，因愛河下游未作岸壁之前，下游河道兩旁為沙質地，故稱沙仔地。沙仔地的範圍，大約從國民里一直到博孝里一帶，本里前金聚落西側河埔地即是。相對於右岸鹽埕庄，該庄利用淺海潟湖多作為鹽埕，左岸的前金近河處沙多，相傳附近的前金人則以賣沙為主。舊聚落名為「沙仔地」，為早期愛河在東西兩岸堆積而成的沖積地。早期地勢低窪，日治中期（1930-1945）此地周遭多為官眷宿舍區。

（二）代書街（Tāi-su-ke）（22°37'32.2"N, 120°17'32.1"E）

指市一路至成功一路臨路的商店多代書事務所，因鄰近高雄地方法院，多代書業，因此有「代書街」之稱。

三、其他

(一) 國賓飯店（藤田豆粕株式會社、豆餅工廠）

址在民生二路 202 號，大正年間（1912-1926）豆粕價格飛漲，所以原本在基隆設有工場的藤田豆粕株式會社，昭和二年（1927）在高雄愛河畔的新生地設立新工廠³⁰，將黃豆製成豆餅，做為供應養豬戶的飼料，廠房也成為河畔的重要地標。現址於民國七〇年（1981）興建 20 層樓國賓飯店，成為愛河畔的新地標。

(二) 前金國民小學

址在大同二路 61 號。昭和十二年（1937）創校，初名「大和尋常小學校」，昭和十六年（1941）改制為「大和國民學校」。民國卅四年（1945）改為「高雄市第十一國民學校」，民國卅五年（1946）改名「前金國民學校」，民國五十七年（1968）實施九年國民義務教育，改制為「前金國民小學」。

第十二項 民生里

一、里名由來

民生里位於前金區中心，里界東以中華三路與青山里為界，西至自強二路與林投里相鄰，南至大同二路與復元里為界，北以中正四路與東金里相鄰，全里面積約 0.045 平方公里。民國一一〇年（2021）十二月底，共 9 鄰，871 人。

清光緒十三年（1887），本里隸屬臺南府鳳山縣大竹里前金庄。日治時代明治卅四年（1901）隸屬鳳山廳打狗支廳前金庄；大正九年（1920）隸屬高雄州高雄郡高雄街前金大字；大正十三年（1924）改制高雄州高雄市前金。

里名由來可能起因於里內有市場提供民生消費之需，且為三民主義慣用語，故得名。本里在日治進行都市計畫之前，原為水田區，在日治末實施都市計畫後已經出現街道，臨中華路被規劃為商業區，其他大部分街廓是居住區，街廓中還設立市場，為現今前金第一市場前身，以往大多數的攤販都是本里的里民。本里的華廈、大樓甚多，僅有位在西南隅的前金市場附近街廓，還保留著和市場早期發展時的景觀，該處房舍以 2、3 樓為主，高度比鄰近大樓低許多。里內有市警局交通大隊，本里的中華路、中正路段是商業繁華地段，自強路小吃店以經營午餐時段為主。

³⁰ 藤田豆粕會社 高雄新設分工場 〈藤田豆粕會社 高雄新設分工場〉《臺灣日日新報》，1927-02-09 年號 昭和二年，4 版。

二、地名釋義

（一）小圓環

詳見第五項東金里的「小圓環」項。

三、其他

（一）前金市場

址在大同二路 28 巷 5-2 號，為日治時代（1895-1945）設立的市場，為提供新發展市區居民的民生消費品零售所需。

第十三項 復元里

一、里名由來

復元里位於前金區中心，里界東以新盛二街與新興區為界，西至自強二路與國民里相鄰，南至民生二路與長生里為界，北以大同二路與民生里相鄰，全里面積約 0.0525 平方公里。民國一一〇年（2021）十二月底，共 11 鄰，1,128 人。

清光緒十三年（1887），本里隸屬臺南府鳳山縣大竹里前金庄。日治時代明治卅四年（1901）隸屬鳳山廳打狗支廳前金庄；大正九年（1920）隸屬高雄州高雄郡高雄街前金大字；大正十三年（1924）改制高雄州高雄市前金。

本里於戰後民國卅五年（1946）設復元里，里名由來不詳，民國四十二年（1953）曾合併玉成里的 2 鄰，民國六〇年（1971）又將民生路以南的 2 鄰歸併長生里迄今。

里名由來不詳。清朝時代本里屬「前矜」聚落東北側的農田帶，鄰近「大社」聚落。日治初期本地多稻田，有一大水窟，在日治中期形成建成區前，本地農地多菜園，附近還有墓地。本地聚落發展以少數農戶為始，形成街廓後，在西北側的農會房舍和南邊法院宿舍興建（高雄市市區擴張計畫圖，1936）各街廓慢慢形成住宅區，里內巷道以 3、4 樓的透天和公寓為主，外圍主要道路旁的建物，在民國七十年代（1980s）漸漸改建華廈大樓，例如高雄地區農會的中山大廈，目前中華路、自強路上的大樓相當多，民生路、大同路則新舊錯落。里內的中華路為主要道路，市立大同醫院在東側，其他商號相當多，尤其是中華路和民生路轉角處的牛乳大王，向來為高雄市知名飲料店，成為本里重要地標。

里內有郵局、東嶽殿、基督教高雄福音禮拜堂等宗教場所。

二、地名釋義

(一) 大社 (社內) (Tuā-siā) (22°37'34.3"N, 120°17'45.2"E)

聚落名，前金聚落分成 3 個角頭，位在中間的聚落規模較大，稱為大社或社內。

(二) 福音街 (Hok-im-ke) (22°37'35.3"N, 120°17'45.4"E)

街道名，應是得名於該街區的福音禮拜堂。

三、其他

(一) 大同醫院

址在中華三路 68 號，成立於民國卅五年 (1946)，為「高雄市平民診療所」及「平安醫院 (傳染病院)」、「大井」、「長佐」兩醫院而成的市立醫院，名為「高雄市立醫院」。

「高雄市平民診療所」及「平安醫院 (傳染病院)」的成立，為第一屆高雄市長連謀先生考量高雄唯一公立醫院 (省立高雄醫院) 隸屬臺灣省政府，為滿足高雄市民醫護需要，故請當時民政科衛生股 (衛生局前身) 股長彭清靠先生籌備及接收日人遺留醫療設備，創設「高雄市平民診療所」及「平安醫院 (傳染病院)」。因當時霍亂猖狂，醫療機構不敷應付，再由衛生股股長龔堂顯醫師積極籌劃接收日人「大井」、「長佐」兩醫院。

民國四〇年 (1951)，高雄市立醫院遷到現址，民國六十八年 (1979) 更名為「高雄市立大同醫院」；民國九十一年 (2002) 與高雄市市立婦幼綜合醫院合併為「高雄市立聯合醫院」。民國九十八年 (2009) 實施公辦民營，由高雄醫學大學醫療團隊承辦 (高雄市立大同醫院網站)。

第十四項 社東里

一、里名由來

社東里位於前金區中心，里界東以自強二路與長生里相鄰，西至成功一路與社西里、博孝里為界，南至五福三路與榮復里為界，北以民生二路與國民里相鄰，全里面積約 0.1211 平方公里。民國一一〇年 (2021) 十二月底，共 18 鄰，1,593 人。

清光緒十三年 (1887)，本里隸屬臺南府鳳山縣大竹里前金庄。日治時代明治卅四年 (1901) 隸屬鳳山廳打狗支廳前金庄；大正九年 (1920) 隸屬高雄州高雄郡高雄街前金大字；大正十三年 (1924) 改制高雄州高雄市前金。

本里與社西里為清朝時代前金聚落所在，因為聚落範圍甚大，有「社內」或「大社」之稱，原本該聚落分設社東、社西、社中 3 里，民國四十二年（1953）行政區調整，將社中里併入社東里，民國七〇年（1981）社東里將市中二路以西的 8 鄰劃併社西里，民國七十一年（1982）田寮里及新民里又被劃入社東里內，時至今日劃分為社東與社西兩里。由行政里的合併，顯見本里附近的人口成長動態，從戰後是呈現衰退的趨勢。

前金聚落分為林投角、大社角、田寮 3 個部落，社西里的萬興宮為庄廟，社東里內的日治時代（1895-1945）舊聚落，北邊的屬於大社角內的東側，社內蔡家為主要姓氏；南邊則有田寮聚落。本里在日治時代（1895-1945）就興建房舍，光復二街建有「壽住宅」日式房舍，戰後日式公家宿舍成為市府各局處首長的宿舍，街內也建有約 200 多戶國宅。聚落變成都市建地後，棋盤式的街道巷路出現，街廓中的房舍也幾乎隨時代變化改建為透天厝，甚或華廈、大樓，已經沒有舊聚落的樣貌。各街內多為住宅，臨外圍道路就多商業氣氛。里內有高雄佛教蓮社、派出所、寺廟、加油站、超商、餐廳及商店。

二、地名釋義

（一）廟尾（Biō-bué）（22°37'26.6"N, 120°17'40.5"E）

聚落名，指本里西側的廟尾聚落，是前金區內最古老的寺廟「萬興宮」後方。

（二）田寮仔（Tshân-liâu-á）（22°37'18.3"N, 120°17'43.6"E）

聚落名，位在本里西南側，大約在高雄女中東邊，五福路北側，「田寮仔」是舊聚落名，可能是因位在大社外圍田間的農社而得名，原戰後設田寮里，因人口減少，被劃入本里。

三、其他

（一）高雄佛教蓮社

址在成功一路 406 號，主祀阿彌陀佛，民國五十二年（1963）設立（高雄市文獻會，1993）。

第十五項 社西里

一、里名由來

社西里位於前金區西側，里界東以成功一路與社東里相鄰，西至愛河與鹽埕區為界，南至光復二街與博孝里相鄰，北以民生二路與國民里為界，全里面

積約 0.0607 平方公里。民國一一〇年（2021）十二月底，共 11 鄰，1,119 人。

清光緒十三年（1887），本里隸屬臺南府鳳山縣大竹里前金庄。日治時代明治卅四年（1901）隸屬鳳山廳打狗支廳前金庄；大正九年（1920）隸屬高雄州高雄郡高雄街前金大字；大正十三年（1924）改制高雄州高雄市前金。戰後設立社西里，民國四十二年（1953）社北里併入本里。

本里與社東里屬於前金聚落，又稱為「社內」或「大社」，聚落的西半邊劃為社西里，里內有前金區內最古老的寺廟「萬興宮」，是早期前金的重要宗教、社會互動中心。

在都市化之前，本里原為果樹菜園地，里民大部份務農，因市區工商業發達，外來人口漸增，里內的在地居民比例變少。

二、地名釋義

（一）前金（Tsiân-kim）（22°37'25.6"N, 120°17'36.7"E）

聚落名，前金一名，為與後金相對之詞，在《鳳山縣采訪冊》中的聚落記載，並無後金，但有後金堰，且當地人也具體使用後金地名。對於「金」所指稱的對象或事物為何？尚無法確定其由來。參考舊有的土地契約，前金庄內的姓氏除蔡姓外，尚有周、許、顏等姓氏（臺灣私法物權篇，1963：1354）。

（二）沙仔地（Sua-á-tē）（22°37'24.6"N, 120°17'30.6"E）

指前金聚落西側的河埔地，由於早期愛河在未作岸壁之前，下游河道兩旁為沙質地，故稱沙仔地。相對於右岸鹽埕庄外的淺海潟湖多作為鹽埕，左岸的前金近河處沙多，相傳附近的前金人則以賣沙為主。

三、其他

（一）萬興宮（前金廟）

址在成功一路 325 號，座落在社西里內，主祀清水祖師，相傳是乾隆十二年（1747）新建小祠，主祀三官大帝，嘉慶年間（1796-1820）居民增加，於是社內、林投圍、田寮三聚落居民合議建廟曾奉各庄神明合祀，即田寮仔清水祖師、林投圍天上聖母、社內池府千歲，取名為萬興宮。萬興宮與鹽埕三山國王、鹽埕埔壽山宮有輪祀太陽公的傳統，起因於從海上漂來一巨大神木，居民合議雕成太陽公神像再合祀，原本只有兩庄廟輪流拜，後來鹽埕埔也建廟，就變成三地廟宇輪流；太陽公可能是太爺公的代替稱呼（萬興宮網頁）。

一、里名由來

博孝里位於前金區西南角，里界東以成功一路與社東里相鄰，西至愛河與鹽埕區為界，南至五福三路與苓雅區相鄰，北以光復二街與社西里為界，全里面積為 0.0571 平方公里。民國一一〇年（2021）十二月底，共 9 鄰，1,071 人。

清光緒十三年（1887），本里隸屬臺南府鳳山縣大竹里前金庄。日治時代明治卅四年（1901）隸屬鳳山廳打狗支廳前金庄；大正九年（1920）隸屬高雄州高雄郡高雄街前金大字；大正十三年（1924）改制高雄州高雄市前金。原位於苓雅區內，原為博孝里，民國卅八年（1949）行政區界調整時併博和里，仍以博孝里為里名。

里名由來不詳，日治時代（1895-1945）本里東有田寮，西有海墘仔舊聚落北半部和農園，居民以務農為主。昭和二年（1927）高雄州立高等女學校的校舍在兩聚落之間完成，加上鄰近道路街區出現，本地的景觀為之一變。日治時代（1895-1945）的人口移入，農地漸漸變成被木造平房取代，早在戰後六十年代（1970s）後，木造平房也重建為鋼筋水泥的透天厝，本里已經沒有紅瓦屋舊聚落的房舍，是以低樓層住宅為主的社區。

二、地名釋義

（一）田寮仔（Tshân-liâu-á）（22°37'16.9"N, 120°17'40.6"E）

聚落名，位在本里高雄女中與社東里之間，為「田寮仔」舊聚落所在，應是相對於大社聚落，由田間農寮發展出來的聚落，最早拓殖者為黃姓（曾玉昆，1987：100），多姓氏，天主教傳到前金一帶時，居民大多受洗，鍾姓居民是最早受洗者（林曙光，1994：63）。

（二）海墘（海墘仔）（Hái-kînn）（22°37'14.9"N, 120°17'31.2"E）

聚落名，因聚落位於海邊而得名，海邊被稱為海墘或海尾，海墘仔是南北長、東西窄的長形聚落，範圍北到市中一路，南到海邊路光榮碼頭岸邊，東到高雄女中西圍牆附近，西到高雄玫瑰天主堂。

三、其他

（一）高雄女子高級中學

址在五福三路 122 號，大正十三年（1924）創校，名「高雄州立高等女學校」，先借今鼓山區的鼓山國民小學作為校舍，位在哨船頭附近。昭和二年（1927）愛河畔的校舍完工後遷入。昭和十七年（1942）因鼓山區增設州立高雄第二高等女校，「高雄州立高等女學校」改名為州立高雄第一高等女學校。

戰後，改名為省立高雄第一女子中學（先設初中，民國卅五年（1946）設高中），民國五十一年（1962）因省辦高中、縣市辦初中的政策，民國五十九年（1970）改名為省立高雄女子高級中學。高雄市升格直轄市，改制為市立高雄女子高級中學至今（高雄女中網頁）。

第十七項 長生里

一、里名由來

長生里位於前金區西南側，里界東以中山一路與新興區相鄰，西至自強二路與社東里為界，南至五福三路與文西里、文東里相鄰，北以民生二路與復元里、新興區為界，全里面積約 0.253 平方公里。民國一一〇年（2021）十二月底，共 19 鄰，1,812 人。

清光緒十三年（1887），本里隸屬臺南府鳳山縣大竹里前金庄。日治時代明治卅四年（1901）隸屬鳳山廳打狗支廳前金庄；大正九年（1920）隸屬高雄州高雄郡高雄街前金大字；大正十三年（1924）改制高雄州高雄市前金。戰後編為長生里，民國四十二年（1953）併玉成里 3 至 6 鄰為現在的里域。

本里里名由來不詳，可能是寓意本地發展長久的吉言佳字。

日治時代（1895-1945）本里北邊是一部分的大社聚落，其他為農田，後來本地住宅區有州政府員工宿舍，且於東邊設體育場（今中央公園前身），為本里重要的都市意象。日治時代（1895-1945）即有棋盤式道路規劃完善，戰後經都市計畫開闢各道路，再擴大的市區範圍內，因位置適中，地利優勢浮現，鄰近高雄體育場的優勢，也有綠意。

里內的商店多，人口集中，是首善之區內的精華里，中華路與五福路段，是本里的商業重地。里內的大立百貨公司屬大統集團，民國七十年代（1980s）設立後，先和日本伊勢丹百貨公司合作，稱為大立伊勢丹，造就中華路和五福路一帶的商業。自強路上的小吃店甚多，文武二街多酒吧，附近街廓住宅多日商職員。由體育場改設的「城市光廊及中央公園」為重要的觀光地，高雄捷運營運設中央公園 R9 站，交通便捷。

二、地名釋義

（一）體育場、中央公園（22°37'29.8"N, 120°17'58.5"E）

址在中山路和五福路、中華路、民生路圍成的街廓，為一都市型的休閒公園。中央公園原名高雄體育場，昭和十一年（1936）的都市計畫中即預留該地

作為提供各項運動的遊樂園，提供市民休閒娛樂之處。戰後，於省轄市時期民國六十五年（1976）編為第十五號公園，因為由扶輪社認養，又稱為「扶輪公園」。後來為了興建高雄地下街及仁愛公園（現二二八和平紀念公園），日治時代（1895-1945）即設立的體育場被遷移至此，稱為中山體育場，含游泳池、網球場、圖書館、籃球場、停車場等設施。因高雄捷運紅線工程經過體育場，於是高雄捷運公司出資拆除中山體育場、前金游泳池，體育場與附屬設施被改造成 1 座森林公園。

（二）城市光廊（22°37'22.9"N, 120°17'60.0"E）

址在中央公園南邊的五福路沿路，為民國九〇年（2001）謝長廷擔任市長時的城市建設，當時由 9 位藝術家以光為主軸進行藝術設計，設有咖啡座，為高雄市露天咖啡興起的先鋒，吸引甚多人潮，成為高雄市的觀光景點。

第十八項 榮復里

一、里名由來

榮復里位於前金區南側，里界東以自強三路與文西里相鄰，西至成功一路與苓雅區為界，南至青年二路與苓雅區相鄰，北以五福三路與社東里為界，全里面積約 0.0703 平方公里。民國一一〇年（2021）十二月底，共 13 鄰，1,142 人。

清光緒十三年（1887），本里隸屬臺南府鳳山縣大竹里前金庄。日治時代明治卅四年（1901）隸屬鳳山廳打狗支廳前金庄；大正九年（1920）隸屬高雄州高雄郡高雄街前金大字；大正十三年（1924）改制高雄州高雄市前金。戰後設榮復里，民國四十二年（1953）合併國姓里。

里名由來不詳，應為期許本里繁榮之意。日治時代（1895-1945）本地原為稻田區，成為都市計畫區後，本里的住宅和小型工場出現，居民多為來自澎湖的移民，也有奉祀文衡聖帝的文聖廟。其他街廓從日治中期後即不斷地湧入各地移民，算是高雄市戰後的新市區。

里內的五福路段，多商業大樓。光明街市場，是附近民生用品最大的集散地。45 樓高的漢來大飯店，為高雄市重要地標。

二、地名釋義

（一）澎湖社內（Phènn-ôo-siā-lāi）（22°37'13.1"N, 120°17'48.2"E）

聚落名，位在現今成功一路 274 巷一帶，因本里居民原本多為來自澎湖的

移民，故稱「澎湖社內」。居民也祀奉澎湖社內守護神關聖帝君，建有文聖廟。

(二) 幸福街 (Hīng-hok-ke) (22°37'14.5"N, 120°17'46.6"E)

街道名，相當於現今的光明街，由來不詳，應是吉言祥字的寓意，與南邊的幸存街同專名。

(三) 幸存街 (Hīng-tsûn-ke) (22°37'11.7"N, 120°17'47.6"E)

街道名，址在現今新田路，本里的南界，為文字巷時期所用。街道名不詳，澎湖社的文聖廟一度搬遷到附近。

三、其他

(一) 文聖廟

址在成功一路 272 號，原為是日治時代 (1895-1945) 澎湖社居民陳姓人士從今馬公市山水里分靈而來的香火，本來祀奉家中，於民國卅六年 (1947) 在現址購地建廟，成為澎湖社居民的信仰中心，又被稱為「澎湖人的廟」。

第十九項 文西里

一、里名由來

文西里位於前金區南側，里界東以中華四路與文東里相鄰，西至自強三路與榮復里為界，南至青年二路與苓雅區相鄰，北以五福三路與長生里為界，全里面積約 0.0698 平方公里。民國一一〇年 (2021) 十二月底，共 14 鄰，1,037 人。

清光緒十三年 (1887)，本里隸屬臺南府鳳山縣大竹里前金庄。日治時代明治卅四年 (1901) 隸屬鳳山廳打狗支廳前金庄；大正九年 (1920) 隸屬高雄州高雄郡高雄街前金大字；大正十三年 (1924) 改制高雄州高雄市前金。戰後民國卅五年 (1946) 設文西里，於民國卅八年 (1949) 行政區調整時，併文明里。

本里里名由來不詳，本里和文東里於清朝時代以來就有以洪姓為主的聚落，稱洪厝。日治時代 (1895-1945) 農地居多，居民以務農為主，後來農地被住宅取代，昭和二〇年 (1945) 左右街廓屋舍已經佔有本里的一半以上 (高雄市舊航照圖，1945)。新住宅區內多為日人宿舍，為木造房屋，戰後木造平房改建成透天厝，巷弄內為以低樓層透天厝為主的社區。

但地理位置適中的特性，在商業漸趨發達的民國七十年代 (1980s)，讓本里的外圍重要道路，變成以商業辦公大樓為主。

二、地名釋義

(一) 洪厝 (紅磚仔厝) (Âng-tshù) (22°37'15.5"N, 120°17'51.1"E)

聚落名，本里與文東里一帶多為洪姓宗族居住，故以「洪厝」名之，本里屬外圍。日治初期洪厝聚落尚無變化，日治中期後洪厝四周新建成區屋舍漸現。

(二) 幸福街

詳見第十八項榮復里的「幸福街」項。

(三) 幸存巷

詳見第十八項榮復里的「幸存街」項。

三、其他

(一) 大立百貨公司

位在五福路，為大統集團在民國七十三年（1984）開設的百貨公司。民國八〇年（1991），大統集團引進日本伊勢丹百貨，以合資方式共同經營大立百貨，大立百貨更名為大立伊勢丹百貨。民國九十七年（2008）因日本伊勢丹與日本三越合資成立三越伊勢丹控股，而三越在高雄早已經有與新光集團合作的新光三越百貨，因此大統集團與伊勢丹結束合作，於是大立伊勢丹百貨更名為大立百貨 (TALEE'S)。民國九十七年（2008）於原址東側加開大立精品 (STAR PLACE)，民國一〇七年（2018）大立百貨本館與大立精品之間的地下聯通道開通，此為大統集團甚為重要的百貨業地標。大立百貨公司頂樓設有遊樂園。

(二) 大立精品

位在五福路和中華路圓環的西南角，屬大立集團的百貨公司，是文西里最明顯的地標。

第二十項 文東里

一、里名由來

文東里位於前金區東南角，里界東以中山二路與新興區相鄰，西至中華四路與文西里為界，南至青年二路與苓雅區相鄰，北以五福三路與長生里為界，全里面積約 0.1131 平方公里。民國一一〇年（2021）十二月底，共 17 鄰，1,200 人。

清光緒十三年（1887），本里隸屬臺南府鳳山縣大竹里前金庄。日治時代明治卅四年（1901）隸屬鳳山廳打狗支廳前金庄；大正九年（1920）隸屬高雄州高雄郡高雄街前金大字；大正十三年（1924）改制高雄州高雄市前金。戰後

設文東里，民國四十二年（1953）合併文中里。

里名不詳，里內有自清朝時代發展的洪厝聚落，日治時代（1895-1945）是附近主要的舊聚落，聚落外為稻田，居民以務農為主，後因住宅增加，外來移民大批移入，舊日景觀早已不可見。本里外圍為中山路、中華路、五福路、青年路，都是主要的商業帶，里內有大立、漢神百貨公司，南端青年路段以建材商居多，中山路與五福路口交會處，對面有城市光廊，東有新堀江商圈。

二、地名釋義

（一）洪厝（洪厝巷）（ $\hat{A}ng-tshù$ ）（ $22^{\circ}37'15.8''N, 120^{\circ}18'00.2''E$ ）

聚落名，大約在本里與文西里一帶多為洪姓宗族居住，因而有「洪厝」的地名，經過舊聚落的南北向計劃性道路，原本因洪厝而命名（高雄市路街巷詳圖，1957），但後來變成華東街（高雄市街圖，1964），民國六十年代（1970s）改仁德街（高雄市 1/12000 都市計畫航測地形圖，1970）。

（二）慈惠巷（ $Tsù-huī-hāng$ ）

巷道名，因高雄慈惠堂而得名，為文字巷時期的地名，改為數字巷之後已經無法一窺當地特色。

三、其他

（一）仁愛之家

原址在現今仁德街西側，光明街北側（高雄市街計劃圖，1936），創立於大正十年（1921），稱為高雄慈惠院，民國卅八年（1949）名為「私立高雄救濟院」，辦理財團法人登記。民國四十二年（1953），因業務範圍跨越高屏三縣市，奉臺灣省政府令更名為「臺灣省私立高雄救濟院」。民國六〇年（1971）因為前金區所在地開闢巷道，使得院舍分散在不同街廓，乃遷址擴建於高雄縣大寮鄉後庄村，民國六十五年（1976）更名為「臺灣省私立高雄仁愛之家」（私立高雄仁愛之家網頁）。

第七章 新興區

第一節 區名緣起

新興區位於高雄市西南側，東界及南界呈現階梯狀由北而南分別以和平一路、中正二路、光華一路、五福一路、民權一路與青年一路與苓雅區相鄰；西界大抵以中山路、自立二路與前金區毗鄰；北界愛河支流的河北二路至河南一路與三民區相接，全區面積 1.9764 平方公里。截至民國一一〇年（2021）七月底，本區共有 32 里，453 鄰，49,383 人，人口密度每平方公里 25,273 人（高雄市政府民政局全球資訊網，2021）。

大港埔的開發較本市其他地區為晚，鄭氏時代（1662-1683）設承天府及天興、萬年兩縣，新興區隸屬萬年縣之轄境。康熙廿三年（1684），新興區隸屬鳳山縣大竹橋里。雍正九年（1731），屬新興區的聚落為大竹里鯉港埔庄（盧德嘉，1960：1-2）。光緒十三年（1887）設立臺灣布政使司，新興區隸屬臺南府鳳山縣（不著撰人，1962：28-29）。

日治時代明治廿八年（1895）日本領臺之初，新興區隸屬臺南縣鳳山支廳管轄（臺灣總督府官房文書課，1895）。明治三〇年（1897）五月，新興區劃歸鳳山縣管轄（臺灣總督府官房文書課，1897-06-10：5）。明治卅一年（1898）六月，新興區劃歸臺南縣管轄（臺灣總督府官房文書課，1898-06-30）：89）。明治卅四年（1901）十一月，廢縣及辨務署，新興區改隸於鳳山廳大竹里大港埔庄（臺灣總督府官房文書課，1901-11-11：17）。明治四十二年（1909），新興區改隸臺南廳打狗支廳苓雅寮區大港埔庄（臺灣總督府官房文書課，1910：41）。大正九年（1920）地方行政制度改革，新興區隸屬高雄州高雄郡高雄街大港埔大字（臺灣總督府官房文書課，1920：30）。大正十三年（1924）廢高雄郡，高雄街升格為高雄市，新興區改制高雄州高雄市大港埔（臺灣總督府官房文書課，1924：2-3）。

戰後，民國卅四年（1945）十一月八日，高雄市政府成立，沿襲日治時代（1895-1945）的行政區制度，將日治時代（1895-1945）的「町」、「大字」改制為區里制。全市劃編為楠梓、後勁、右沖、左營、內惟、田町、湊町、旗後、中洲、堀江、塩埕、前金、大港埔、三塊厝、覆鼎金、苓雅寮、前鎮、戲

獅甲、草衙等 19 區，嗣後再縮編為前金、新興、鹽埕、左營、楠梓、鼓山、旗津、連雅、三民、前鎮、後勁、右沖等 12 區，大港埔改制為新興區。民國卅五年（1946）元月，再度合併縮編為前金、新興、鹽埕、左營、楠梓、鼓山、旗津、連雅、三民、前鎮等 10 區。

民國卅四年（1945）十一月，全區設立廿九里，民國卅五年（1946）劃編為大明、中東、仁聲、玉衡、光華、成功、明莊、東坡、長驛、南港、建成、建興、秋山、振成、大江、浩然、華聲、慶平、順昌、愛平、新江、榮治、展昌、漢民、星光、新生、泰明、德政、德望、黎明、興雄、蕉園等卅二里。民國卅八年（1949）調整行政區域，將順昌里改歸苓雅區管轄，民國四十二年（1963）六月行政區域重新調整，將興雄里併入展昌里、新生里併入玉衡里；另自黎明里劃出局部增設大華里、愛平里劃出局部增設新中里、浩然里劃出局部增設德生里，計撤銷二里、新設三里。民國五〇年（1961）復將苓雅區順昌里劃入本區管轄，民國五十二年（1963）六月，自南港里劃出局部增設開平里。民國五十五年（1966）三月，中東里劃出部分增設光耀里、浩然里劃出部分增設正氣里、德生里劃出部分增設永寧里。民國五十九年（1970）元月，自建興里劃出部分增設建華里，民國六十三年（1974）七月，自永寧里劃出部分增設永興里、振成里劃出部分增設振華里，民國六十四年（1975）七月，自順昌里劃出部分增設文昌里。

民國六十七年（1978）臺灣省政府通盤調整里組織，經高雄市議會第九屆第一次臨時大會通過，同年三月調整行政區域，將新中里併入愛平里、建成里併入華聲里、慶平里併入中東里。民國七〇年（1981）四月一日行政區域調整，新興區新增興昌里 1 里，裁併光華里 1 里。民國七十一年（1982）四月十五日，新興區裁併大江、大華、星光、永興、展昌、泰明等 6 里（高雄市文獻委員會，1994：5）。民國九十九年（2010）十二月廿五日，高雄縣、市合併改制為高雄市（行政院公報資訊網，2010）（圖 7-1）。



圖 7-1 新興區行政里分布圖

註：胡傳其、張好卉（高雄師範大學地理學系學生）繪圖

新興區原稱大港埔，本為高雄河支流南側的一片埔地，在日治末期都市計畫擴張到高雄川以東，市街地擴張，昭和十六年（1941）新遷火車站於大港，大港埔成為高雄市都市計畫擴張的新都市地帶，戰後火車站前已經出現很多街廓，加上聯通車站和其他地區的重要道路，大港和大港埔一帶的農地，成為都市中有待開發的新興地區，因此戰後取名「新興區」象徵地方發展的氣勢。

第二節 自然環境

新興區位處愛河南支流以南，北有大港聚落，南有大港埔聚落，境內細流

分別往南北流動，整體自然環境如下：

新興區位於高雄市中心，東面及南面與苓雅區相接，西和前金區為鄰，北以運河和三民區相隔，屬沖積平原，地勢低平。北有發源於林德官的鱸港（今幸福川）由東流向西流，東南有細流向西北流入鱸港（幸福川），細流西側有長列沙丘，地勢高起，以至於林德官方面的逕流、水圳無法西流，地面水匯集到流入鱸港，鱸港以南的埔地乏水源灌溉，因此多挖人工池塘灌溉。例如：「鱸港埔窟十二口（縣西九里，溉田園二十甲）、過港洋窟四口（溉田四甲三分）」（盧德嘉，1960：112）。

大港埔東邊多荒埔，有水窟蓄水灌溉之處，才有水稻田，日治時代（1895-1945）臺灣糖業株式會社收購本地農田為蔗作農場，特興建大港埔圳水利，以供灌溉。本地早期的土地利用，深受本地自然環境離河道較遠的地理特徵影響。

第三節 地區特色

一、不以舊聚落為區名的行政區

新興區舊稱為大港埔。臺灣早期可以津渡的河川概稱為「港」，未墾的荒地叫做「埔」，而新興區在以前本是一望無際的荒野，北界有一條高雄河的支流，由於盛產鱸魚所以稱之為「鱸港」，後人又依諧音之故改稱「大港」（閩南音），新興區就是地處大河畔的未經開墾的平原，才叫做大港埔。相傳鱸魚是鯉魚。大港埔在清代居民多務農為生，從道光廿二年（1842）起，大竹里內已經有圳潭渠道，本地的水利系統則依賴水塘。大港埔的發展，是以竹圍為中心逐漸向四周擴展，還有下竹圍、營後與過港仔共4個聚落。

大港埔於昭和十六年（1941）的「高雄驛」遷建至大港後，再加上站前至大圓環段「昭和通」（今中山一路）的開闢，帶動大港埔發展。戰後不以大港埔為名，而是以新興的氣象為區名，為命名特殊之處。

二、高雄火車站帶動地方發展

日治時代昭和十六年（1941）新建高雄火車站於今建國路上，原「大港」聚落所在，由此帶動了大港埔的發展。同時，火車站前也開闢了大馬路（今中山一路），一直通到大圓環與現今的中正路銜接，藉以通往鹽埕區的市政府所在地，再連接至高雄港口，這一條路當時人稱之為「昭和通」，意為日本昭和

年間 (1926-1945) 修建的大路。

日治時代 (1895-1945) 高雄港市的發展，於明治卅三年 (1900) 縱貫鐵路從臺南延伸至高雄，高雄港的成長和都市發展均快速。經過三次遷移，昭和十六年 (1941) 遷至大港埔高雄車站現址。車站遷移的趨勢，打開了高雄市都市發展由港灣逐漸向東內陸移動的趨勢，並與都市計畫的擬定相互呼應 (國史館館刊，2016)。

昭和十一年 (1936) 大高雄都市計畫以火車站為市區核心，形成南北軸線，向四方擴展，並將土地使用分區概念納入考量，與均質區劃整合運用。在主要幹道、市區中心以大街廓型態布設住宅區、商業區。為新高雄火車站的遷移，同年發布的「大高雄都市計畫」，將都市計畫轉變為以高雄車站為核心的廣域空間布局。新興區就在火車站與新市街開發的雙重動力下，展現出新貌。

三、高雄市中心商業區所在地

大港埔在日治末期時，並不繁榮，居民大多以務農為生，直到設車站、昭和通 (中山一路) 開闢後，沿此道路兩旁逐漸發展，昭和通附近開始蓋洋樓，商店日益開張。站前的人口逐漸增加，矮房出現，大港埔圓環西北側出現澎湖社。雖然新興區在日治末期已經納入都市計畫區，不過中山一路東邊還是多農業景觀，除了臺灣糖業株式會社蔗作農場、還有蔬菜指導團、逍遙園主開闢熱帶農園，建地多集中在大港埔附近的大同路、球庭路一帶。

由於日治末期的新興發展趨勢，外地勞動力不斷移入，戰後，農地變成建成區，水泥房屋和商店漸漸興建，民國七十年代 (1980s) 車站前的景觀已經為 10 多層的高樓大廈，三級服務業的機能甚強，金融分支機構也紛紛設立。以中山路為中軸，從八德路、北七賢路、六合路、中正路、大同路、民生路、五福路等數條橫向道路，發展出多條專業街道。八德路二路、七賢二路、中山一路有大飯店、餐館、歌舞廳娛樂場所聚集，此外中山一路也曾有相當多的婚紗攝影店開設，鄰近圓環的中正路是禮餅店專業街。在早期的商業發展中，攤販在大港埔圓環附近群集，在大圓環、六合二路、南華路、新興第一市場一帶，成為本區最熱鬧的地區，也是整個高雄市的商業輻輳地帶。近 20 多年來因市區擴張，相較之下，新興區的商業動能較無明顯的活力。

第四節 各里地名釋義

各里地名分布和沿革如以下圖表所示 (圖 7-2、表 7-1)。

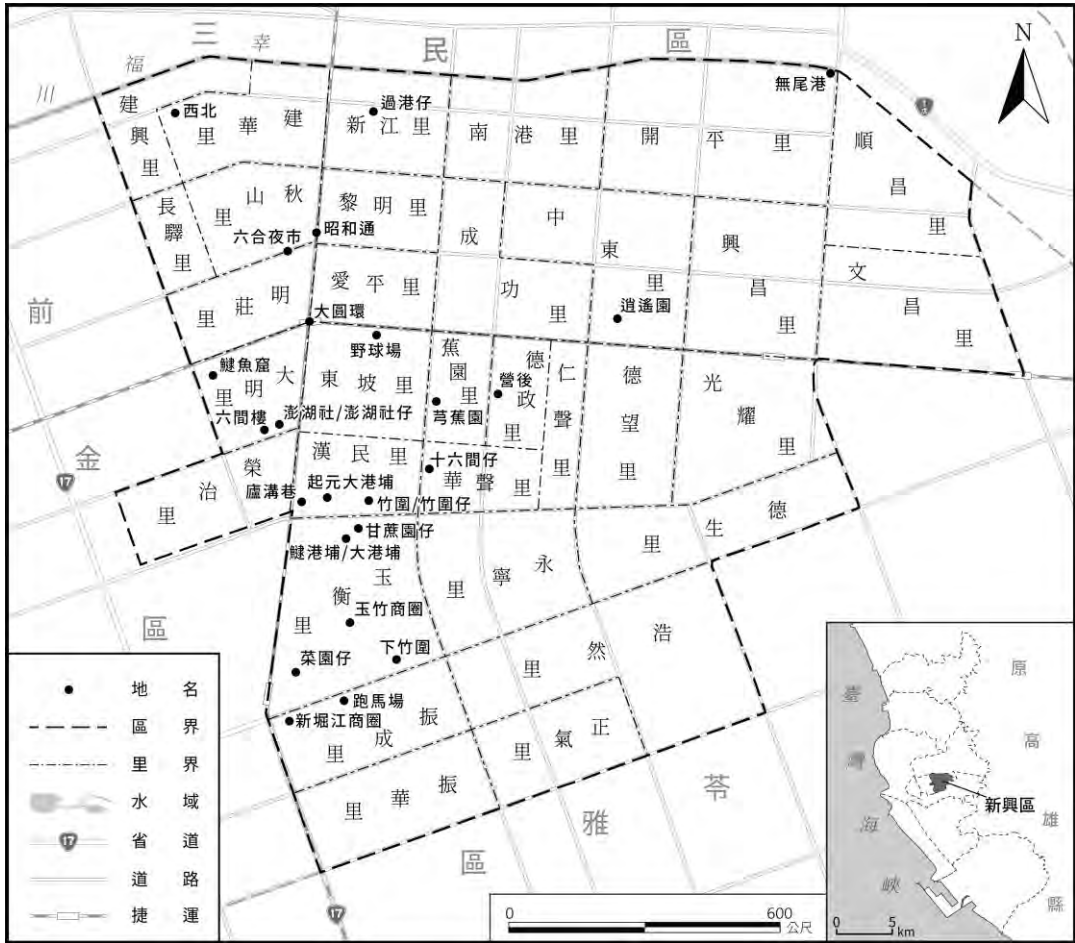


圖 7-2 新興區地名分布圖

註：胡傳其、張好卉、梁品誼（高雄師範大學地理學系學生）繪圖

| 民國時代 | | | | | | | 日治時代 | | | 清朝時代 |
|--------------------------------|------------------------------|------------------------------|------------------------------|------------------------------|------------------------------|------------------------------|-----------------------------|-------------------------------|------------------------------|------|
| 高雄市 (民國 71-110 年；1982-2021) | 高雄市 新興區 (民國 67 年；1978) | 高雄市 新興區 (民國 55 年；1966) | 高雄市 新興區 (民國 50 年；1961) | 高雄市 新興區 (民國 42 年；1953) | 高雄市 新興區 (民國 38 年；1949) | 高雄市 新興區 (民國 35 年；1946) | 高雄州 高雄市 (大正 9 年；1924) | 鳳山廳打 狗支廳 (明治 34 年；1901) | 臺南府 鳳山縣 (光緒 13 年；1887) | |
| 里 | 里 | 里 | 里 | 里 | 里 | 里 | 大字 | 小字 | 街庄 | 街莊 |
| 德望里 | 德望里 | 德望里 | 德望里 | 德望里 | 德望里 | 德望里 | 大港埔 | 大港埔 | 大港埔庄 | 鯉港埔莊 |
| 浩然里 | 浩然里 | 浩然里 | 浩然里 | 浩然里 | | | | | | |
| 正氣里 | 正氣里 | 正氣里 | | | 浩然里 | 浩然里 | | | | |
| 德生里 | 德生里 | 德生里 | 德生里 | 德生里 | | | | | | |
| 永寧里 | 永寧里 永興里 ³ | 永寧里 | | | | | | | | |
| 振成里 | 振成里 | 振成里 | 振成里 | 振成里 | 振成里 | 振成里 | | | | |
| 振華里 | 振華里 ³ | | | | | | | | | |
| 明莊里 | 明莊里 | 明莊里 | 明莊里 | 明莊里 | 明莊里 | 明莊里 | | | | |
| | 展昌里 | 展昌里 | 展昌里 | 展昌里 | 展昌里 | 展昌里 | | | | |
| 順昌里 | 順昌里 ⁴ | 順昌里 | 順昌里 | 順昌里 | 順昌里 | 順昌里 | | | | |
| 文昌里 | 文昌里 | | | | | | | | | |

資料來源：(1) 李汝和 (1970)，《臺灣省通誌卷一 土地志疆域篇》，臺北：臺灣省文獻委員會。

(2) 臺灣總督府 (1921)，《新舊對照管轄便覽》，臺北：臺灣日日新報社。

(3) 曾玉昆 (1992)，〈第七篇〉《高雄市各區發展源淵》，高雄市：高雄文獻委員會。

註 1：建華里於民國五十九年 (1970) 由建興里分出，為簡化表格，故不增設一欄。

註 2：開平里於民國五十二年 (1963) 由南港里分出，為簡化表格，故不增設一欄。

註 3：民國六十三年 (1974) 永興里由永寧里分出，振華里由振成里分出，為簡化表格，故不增設一欄。

註 4：文昌里於民國六十三年 (1974) 由部分順昌里分出，為簡化表格，故不增設一欄。

第一項 大明里

一、里名由來

大明里位於新興區西側，里界範圍東以中山一路與東坡里為界，西以自立二路與前金區為界，南以大同一路與榮治里為界，北以中正四路與明莊里為界，全里面積約 0.0587 平方公里。截至一一〇年 (2021) 十二月底止，共 13 鄰，1,112 人。

清光緒十三年 (1887)，本里隸屬於臺南府鳳山縣大竹里鯉港埔庄。日治時代明治卅四年 (1901) 里隸屬於鳳山廳打狗支廳大港埔庄，大正九年 (1920) 隸屬於高雄州高雄郡高雄街大港埔大字，大正十三年 (1924) 改制高雄州高雄市大港埔。戰後民國卅四年 (1945) 設立大明里，民國卅五年 (1946) 三月一日行政區域調整，劃編為大明里，之後里名里界未見變更，以至今日。

里名為戰後新生的地名，期許榮景的意識形態之命名，日治時代 (1895-1945) 屬第七町內會。昭和十一年 (1936) 劃入高雄市擴張計畫中。戰後隨著

中正四路、中山一路的持續開拓，該地逐漸在人潮湧入下，逐漸以零星住宅為基礎發展，並進行「果菜園」、「甘蔗園」的開墾。較早遷入的里民多為澎湖移民，里內有第三信用合作社新興分社第一銀行、仁和宮及建於大正十四年（1925）主祀文衡聖帝的文衡殿。民國九十七年（2008）高雄捷運通車，里內設有捷運美麗島站 2 號出口。

二、地名釋義

（一）鱸港埔（大港埔）（Tāi-káng-poo）（22°37'37.0"N, 120°18'10.8"E）

聚落名，鱸港埔為新興區的舊名，鱸港埔意指河邊未開墾的荒地，因其北界的鱸港為高雄河的支流，相傳盛產鱸魚（鯉魚）而得名，鱸港亦可書寫為鮐港。日治時代（1895-1945）改鱸港為大港，故名為大港埔。

（二）鱸魚窟（Tāi-hí-khut）（22°37'49.0"N, 120°17'59.8"E）

地名，指新興區除順昌里（屬苓雅區林德宮）以外的區域。窟為低窪之地，為蓄水以灌溉農田之用。早期移民到此地時，見水窟盛產鱸魚，因之稱本區為鱸魚窟。

（三）大圓環（大港埔圓環）（Tuā-înn-khuân）（22°37'52.84"N, 120°18'07.02"E）

設施名，位在中山一路和中正二路交會處的圓環，後來衍生為該地地名。圓環周邊是戰後高雄市的商業中心之一，民國六十八年（1979）發生美麗島事件時，大圓環成為黨外運動者的演講地，同時也是後來的警民衝突地點，民國九十一年（2002），原有橫跨四個街角的天橋被拆除。

（四）澎湖社（澎湖社仔）（Phênn-ôo-siā）（22°37'44.9"N, 120°18'04.5"E）

聚落名，大約在中山一路以西與自立二路之間，即大明里、明莊里及展昌里附近一帶。澎湖人移民至臺灣，常常多聚集一處或二處而居，除興建屬於自己社群的澎湖廟外，也以澎湖厝做為當地的小地名或村落名。

（五）六間樓（Lák-king-lâu）（22°37'44.3"N, 120°18'03.6"E）

社區名，在澎湖社一帶，澎湖人來此地後，建了 6 間樓房，皆為 2 層建築，可居住亦可作為經商的店面，澎湖人即以此為中心而聚居在一起。

三、其他

（一）捷運美麗島站

址在中山一路 115 號地下 1 樓（大港埔圓環下方），為高雄捷運紅線、橘線交會的捷運車站。通車前計畫暫名為大港埔站，美麗島站取名於民國六十八年（1979）十二月十日在此地爆發的美麗島事件，由日本建築師高松伸設計，

以祈禱為主題象徵。車站內部的光之穹頂，為義大利藝術家水仙大師親手打造，也是臺灣第一個以葡萄牙文為譯名的捷運車站。

第二項 中東里

一、里名由來

中東里位於新興區北側，里界範圍東至以錦田路與興昌里為界，西至以忠孝一路與成功里為界，南至以中正三路與德望里為界，北至以七賢一路與開平、南港里為界，全里面積約 0.0461 平方公里。截至一一〇年（2021）十二月底止，共 24 鄰，3,146 人。

清光緒十三年（1887），本里隸屬於臺南府鳳山縣大竹里鱸港埔庄。日治時代明治卅四年（1901）里隸屬於鳳山廳打狗支廳大港埔庄；大正九年（1920）隸屬於高雄州高雄郡高雄街大港埔大字；大正十三年（1924）改制高雄州高雄市大港埔。戰後民國卅四年（1945）設立中東里，民國卅五年（1946）劃編為中東里，民國五十五年（1966），將中正三路以南劃出，另設光耀里，民國七〇年（1981）又將民族一路至錦田路段，劃出另設興昌里，之後里名里界未見變更，以至今日。

里名為戰後新生之地名，因同專名的「中東街」而命名，日治時代（1895-1945）屬第十二町內會。戰後初期，里內大多是蕃薯園，民國五十年代（1960s）後，工商發達，人口眾多，里內多飯店、銀行、證券公司。復興一路、六合一附近，商店林立，尤以三華飯店、福華飯店帶動本里的商業發展。里內有新興區行政中心、社會局婦幼中心提供便民服務，七賢國民小學、圖書館則為里民休閒運動場所。

二、地名釋義

（一）鱸港埔

詳見第一項大明里的「鱸港埔」項。

（二）鱸魚窟

詳見第一項大明里的「鱸魚窟」項。

三、其他

（一）逍遙園

址在六合一路 55 巷 15 號，為日治時代（1895-1945）貴族大谷光瑞於本地興建的農莊，兼作避寒與度假之用的別墅，館舍建築體與庭園農地約 4 甲。

該地是臺灣製糖株式會社的旱地，附近是甘蔗園。

戰後農園和別墅被國防部接收，做為國防部陸軍第二總醫院的宿舍，稱為行仁新村。原本別墅館舍為院長官舍，後來新村的眷戶增加，農園景觀不再，該地形成擁擠的眷村。因眷村遷移，里長發現館體特別，通報市政府，經文史建築專家勘查，民國九十九年（2010）公告為歷史建築，再經修復，民國一〇九年（2020）開放供各界參觀。

（二）二總醫院

本里西至忠孝一路、南至六合一路、東至錦田路、北至同心路與南華橫路的長方形區域，日治時代（1895-1945）為陸軍病院院址，戰後政府原先規劃為陸軍第二總醫院，然而在民國六十九年（1980）高雄市都市計劃當中被改正為文教區，

（三）新興區公所（22°37'51.72"N, 120°18'36.39"E）

址在中正三路 34 號 4 樓。

（四）七賢國民小學

址在七賢一路 393 號。學校用地 1.7966 公頃，所有權屬高雄市政府，原為陸軍八〇二醫院借用，民國六十五年（1976）七月經行政院准予撤銷撥用。民國六十五年（1976）十月動土典禮。

第三項 仁聲里

一、里名由來

仁聲里位於新興區中部，里界範圍東至以復興一路與德望里為界，西至以仁愛一街與德政、華聲里為界，南至以民生一路與永寧里為界，北至以中正三路與成功里為界，全里面積約 0.0128 平方公里。截至一一〇年（2021）十二月底止，共 7 鄰，1,078 人。

清光緒十三年（1887），本里隸屬於臺南府鳳山縣大竹里鱸港埔庄。日治時代明治卅四年（1901）里隸屬於鳳山廳打狗支廳大港埔庄；大正九年（1920）隸屬於高雄州高雄郡高雄街大港埔大字；大正十三年（1924）改制高雄州高雄市大港埔。戰後民國卅四年（1945）設立仁聲里，民國卅五年（1946）三月一日行政區域調整，劃編為仁聲里，之後里名里界未見變更，以至今日。

里名為戰後新生的地名，吉言佳字型之命名，日治時代（1895-1945）屬第十四町內會。在臺灣堡圖當中，本里復橫一路以北本為一片荒蕪，大同一路以北、復橫一路以南之處，原為大港埔舊聚落的一部分，大同一路以南為稻田。

戰後，本里原本的農地景觀隨著中正路的闢建、人潮的湧進，逐漸興建轉變為住商混合區，其中本里有著不少從事營建業的澎湖移民。隨著民國九十年代（2000s）以來高雄商業機能的移轉，本里商業色彩不似以往。

二、地名釋義

（一）鱸港埔

詳見第一項大明里的「鱸港埔」項。

（二）鱸魚窟

詳見第一項大明里的「鱸魚窟」項。

第四項 文昌里

一、里名由來

文昌里位於新興區東側，里界東以和平一路與苓雅區為界，南以中正一路與苓雅區中正里為界，北以中東街與順昌里為界，全里面積約 0.0628 平方公里。截至一一〇年（2021）十二月底止，共 20 鄰，3,501 人。

清光緒十三年（1887），本里隸屬於臺南府鳳山縣大竹里鱸港埔庄。日治時代明治卅四年（1901）里隸屬於鳳山廳打狗支廳大港埔庄；大正九年（1920）隸屬於高雄州高雄郡高雄街大港埔大字；大正十三年（1924）改制高雄州高雄市大港埔。民國六十四年（1975）七月自順昌里局部劃出設立文昌里，之後里名里界未見變更，以至今日。

里名源於鄰近高雄師範大學，為吉言佳字型之命名。本里於民國六十年代（1970s）仍為一片稻田與菜園農地，並從現今民族陸橋與河北一路一處引進愛河支流河水灌溉，隨著中正路與民族路的闢建，灌溉渠道消失，周圍的農地亦逐漸轉變住商混和區，隨著高雄商業機能的移轉，該地不似以往熱絡。

二、地名釋義

（一）林德官（Lîm-tik-kuann）（22°37'56.0"N, 120°18'49.6"E）

聚落名，新舊《鳳山縣志》與《鳳山縣采訪冊》認為此地原屬大竹里的荒涼竹林區，以林竹竿名之；清光緒年間（1875-1895）之《簡明總括圖冊》，編其地名為林德觀；《高雄市志》則認為林德官的地名源於墾殖住居，為林姓墾殖卜居之處。之後，依其諧音取名為林德官，故林德官的名稱，已是日治時代（1895-1945）的地名。

第五項 正氣里

一、里名由來

正氣里位於新興區南側，里界範圍東至以復興二路與浩然里為界，西至以林森二路與振華里區為界，南至以青年一路與苓雅區為界，北至以新田路與浩然里為界，全里面積約 0.0457 平方公里。截至一一〇年（2021）十二月底止，共 17 鄰，1,385 人。

清光緒十三年（1887），本里隸屬於臺南府鳳山縣大竹里鱸港埔庄。日治時代明治卅四年（1901）里隸屬於鳳山廳打狗支廳大港埔庄；大正九年（1920）隸屬於高雄州高雄郡高雄街大港埔大字；大正十三年（1924）改制高雄州高雄市大港埔。民國五十五年（1966）由浩然里劃出獨立為正氣里，之後里名里界未見變更，以至今日。

里名為戰後新生的地名，源於浩然正氣，為吉言佳字型之命名。本里所在地於日治時代（1895-1945）鄰近過田仔庄，稻田與空地交織，戰後因人口遷入與都市計畫之開闢，逐步轉變成工商混和住宅區。後因五福路、青年路、林森路與復興路的開闢及擴建，人事日益茲繁，自浩然里部分劃出獨立成里。本里為本市舊社區之一，里民多數從事第三級產業，其中以青年一路的家具專賣最有名，其他尚有餐飲、寢具、燈飾等。近年公務員、上班族及醫生等里民，有增加趨勢。

二、地名釋義

（一）鱸港埔

詳見第一項大明里的「鱸港埔」項。

（二）鱸魚窟

詳見第一項大明里的「鱸魚窟」項。

三、其他

（一）聖願寺

址在忠孝一路 18 號，主祀神明為釋迦牟尼佛，民國七〇年（1981）由民間家宅佛堂改建成寺院，現今廟貌於民國八十二年（1993）落成。

（二）基督教臺灣信義會苓雅教會

址在民享街 74 號，財團法人基督教臺灣信義會。

第六項 永寧里

一、里名由來

永寧里位於新興區南側，里界範圍東至以復興二路與德生里為界，西至以林森二路與玉衡里為界，南至以五福二路與浩然里為界，北至以民生一路與仁聲、華聲里為界，全里面積約 0.0397 平方公里。截至一一〇年（2021）十二月底止，共 17 鄰，1,410 人。

清光緒十三年（1887），本里隸屬於臺南府鳳山縣大竹里鱸港埔庄。日治時代明治卅四年（1901）里隸屬於鳳山廳打狗支廳大港埔庄；大正九年（1920）隸屬於高雄州高雄郡高雄街大港埔大字；大正十三年（1924）改制高雄州高雄市大港埔。民國五十五年（1966）自德生里劃出設立永寧里，民國六十三年（1974）自本里分部分成立永興里，民國六十九年（1980）永寧、永興兩里再合併為永寧里，之後里名里界未見變更，以至今日。

里名為吉言佳字型之命名，日治時代（1895-1945）原為一片空地，戰後因人口大量湧入，隨都市發展逐漸轉變為工商用地，忠孝公園開闢後，部份里民遷移，永寧、永興兩里再合併為永寧里。本里外環街路都是商業區，內部為住宅區，里內有新興國民小學、忠孝公園為里民休憩去處。

二、地名釋義

（一）鱸港埔

詳見第一項大明里的「鱸港埔」項。

（二）鱸魚窟

詳見第一項大明里的「鱸魚窟」項。

三、其他

（一）新興國民小學

址在民生一路 321 號，民國卅九年（1950）創校，初名新興國民學校，民國五十七年（1968）實施九年國民義務教育，改制為新興國民小學。

（二）忠孝公園

位於忠孝一路與民生一路交叉口，民國六十九年（1980）開闢，園內有國際獅子會館、市立圖書館新興民眾閱覽室、兒童遊戲設施與涼亭。

第七項 玉衡里

一、里名由來

玉衡里位於新興區西南側，里界範圍東至以林森一路與永寧里為界，西至

以中山一路與前金區為界，南至以五福二路與振成里為界，北至以民生一路與漢民里為界，全里面積約 0.116 平方公里。截至一一〇年 (2021) 十二月底止，共 14 鄰，789 人。

清光緒十三年 (1887)，本里隸屬於臺南府鳳山縣大竹里鱸港埔庄。日治時代明治卅四年 (1901) 里隸屬於鳳山廳打狗支廳大港埔庄；大正九年 (1920) 隸屬於高雄州高雄郡高雄街大港埔大字；大正十三年 (1924) 改制高雄州高雄市大港埔。戰後民國卅四年 (1945) 設立玉衡里，民國卅五年 (1946) 三月一日行政區域調整，劃編為玉衡里，民國七十二年 (1983) 合併泰明里、光華里，之後里名里界未見變更，以至今日。

里名為戰後新生的地名，吉言佳字型之命名，日治時代 (1895-1945) 屬第十八町內會。本里為日治時代 (1895-1945) 的舊聚落，在大字大港埔之下，設小字下竹圍，係大港埔的舊部落之一，因周圍多種植甘蔗，又名為甘蔗園仔。民國七十二年 (1983) 四月因闢建民生一路及七號圓環，眾多住戶遷去原泰明里、光華里等二地，因而將此兩里合併入本里。

民國六十四年 (1975) 大統百貨公司的開幕，帶來本里繁華與成長，地價成為全市之冠。「大統」似乎成為本里的代名詞。民國八十四年 (1995) 大統百貨遭到祝融之災，大統百貨及本里大統商圈幾乎走入歷史。里內另有新興高級中學、鼓壽宮。

二、地名釋義

(一) 鱸港埔

詳見第一項大明里的「鱸港埔」項。

(二) 鱸魚窟

詳見第一項大明里的「鱸魚窟」項。

(三) 下竹圍 (É-tik-uí) (22°37'26.6"N, 120°18'12.1"E)

聚落名，在今中山一路、五福二路與林森一路交接之處，為本區舊部落。因居民多以竹林種植於住宅四周，做為圍籬之用，有抵禦盜賊、防風的作用。其發展晚於竹圍，且在竹圍南邊，乃有「下竹圍」之稱，大統百貨五福店、新興國民中學都在此地。

(四) 甘蔗園仔 (Kam-tsià-hng-á) (22°37'37.4"N, 120°18'12.1"E)

因種植甘蔗而得名，一在南華路與中山一路附近一帶，約在今漢平里一帶；另一在中山一路與民生一路周圍一帶。

(五) 菜園仔 (Tshài-hîng-á) (22°37'26.7"N, 120°18'06.1"E)

因栽種蔬菜而得名，一在靠近運河南岸附近，約在今開平里一帶；另一在中山一路與五福二路附近，即大統百貨公司、新興高級中學、新興國民小學一帶。

三、其他

(一) 新興高級中學 (市立女中)

址在五福二路 218 號，創立於昭和十二年 (1937) 四月，名為高雄女子技藝學校，隔年四月改名為高雄市立淑德女子中學。戰後民國卅七年 (1948) 一月改名為高雄市立女子中學，舊稱市女中，民國五十七年 (1968) 停招高中部，民國九〇年 (2001) 八月改制為「新興高級中學」。

(二) 鼓壽宮 (大港埔鼓壽亭)

址在文橫一路 90 號，清咸豐六年 (1856)，由蔡天德、蔡祖、王智、王上藝、孫雄、孫包等，議定聯合眾信徒捐款籌建廟宇，咸豐八年 (1858) 安座。主祀天上聖母，陪祀朱府千歲、保生大帝、池府千歲、中壇元帥、註生娘娘、福德正神等。民國五十八年 (1969) 政府開闢民生大道，廟地被割用大半，迄民國七十七年 (1988) 重建落成。

(三) 大統百貨五福店

位於五福二路與中山一路交界處。

(四) 玉竹商圈

在現址大統百貨五福店的北方，因地處玉衡里內、舊地名竹圍周圍，在開闢巷弄之時，替當時的三條巷命名為玉竹一街、玉竹二街、玉竹三街，該三條街弄因商業聚集，而被稱為玉竹商圈。民國八十九年 (2000)，商圈內「原宿廣場」開幕，又稱該地為原宿玉竹商圈。

第八項 光耀里

一、里名由來

光耀里位於新興區東側，里界範圍東至以光華一路、民族二路與苓雅區為界，西至以錦田路與德望里為界，南至以民生一路與德生里為界，北至以中正三路與興昌里為界，全里面積約 0.063 平方公里。民國一一〇年 (2021) 十二月底止，共 22 鄰，2,702 人。

清光緒十三年 (1887)，本里隸屬於臺南府鳳山縣大竹里鱸港埔庄。日治

時代明治卅四年(1901)里隸屬於鳳山廳打狗支廳大港埔庄；大正九年(1920)隸屬於高雄州高雄郡高雄街大港埔大字；大正十三年(1924)改制高雄州高雄市大港埔。民國五十五年(1966)由中東里劃出設立光耀里，之後里名里界未見變更，以至今日。

里名為吉言佳字型，期許榮景的意識形態而命名。日治初期里內開封路一帶因多沙丘、地勢較高，能免於水患，故多墳墓。到了日治後期，伴隨都市計畫擴張，該地墓地受到整理。本里為新興區人口最多的里，設立有光耀、德生、德望、興昌 4 里的聯合活動中心，其中聞名的三洋維士比公司及吳響峻布莊發跡於此，王玉雲前市長亦曾為本里居民。里內建築大部份是透天厝，居民大都經營小本生意為生，公共設施有高雄市政府消防局、中正市場、社區圖書館、老人活動中心與鼎新公園等。

二、地名釋義

(一) 鱸港埔

詳見第一項大明里的「鱸港埔」項。

(二) 鱸魚窟

詳見第一項大明里的「鱸魚窟」項。

三、其他

(一) 高雄市政府消防局

址在中正三路 25 號 7、8 樓(高雄市財稅行政大樓)，民國八十五年(1996)高雄市政府警察局消防警察大隊升格改制為高雄市政府消防局，民國九十九年(2010)高雄縣市合併，縣市消防局合併為高雄市政府消防局，民國一〇一年(2012)與中央災害應變中心南部備援中心合署辦公，而高雄市政府消防局本部遷移至前鎮區凱旋四路 119 號。

(二) 中正市場

位於渤海街上，為高雄傳統市場之一。

(三) 民福橋

現今復橫一路通往鼎新公園之出口方向的民族二路上，原本有一民福橋，民國六十年代(1970s)後被撤除。

第九項 成功里

一、里名由來

成功里位於新興區北側，里界範圍東至以忠孝一路、復興一路與中東里為界，西至以林森一路與黎明、愛平里為界，南至以中正三路與蕉園、德政、仁聲里為界，北至以七賢一路、六合一路分別與南港、中東里界，全里面積約 0.0389 平方公里。民國一一〇年（2021）十二月底止，共 11 鄰，1,424 人。

清光緒十三年（1887），本里隸屬於臺南府鳳山縣大竹里鱸港埔庄。日治時代明治卅四年（1901）里隸屬於鳳山廳打狗支廳大港埔庄；大正九年（1920）隸屬於高雄州高雄郡高雄街大港埔大字；大正十三年（1924）改制高雄州高雄市大港埔。戰後民國卅四年（1945）設立成功里，民國卅五年（1946）三月一日行政區域調整，劃編為成功里，之後里名里界未見變更，以至今日。

里名為戰後新生的地名，為期許榮景的意識形態而命名，日治時代（1895-1945）屬第六町內會。日治初期原為一片空地，至日治後期已經有聚落設立，聚落位置大抵在六合一路以南、中正三路以北的區域。本里是新興的商業中心，交通便利，大樓櫛比鱗次，商業又以婚紗、餐飲為主，里內的中華電信公司帶動蓬勃的電訊事業，六合公園兼具休閒娛樂、地下停車等功能，宗教設施有高雄基督教浸信會。

二、地名釋義

（一）鱸港埔

詳見第一項大明里的「鱸港埔」項。

（二）鱸魚窟

詳見第一項大明里的「鱸魚窟」項。

三、其他

（一）六合公園

址在現今六合一路與忠孝一路交界處一帶，日治時代（1895-1945）原為一片沙地，地勢較高。民國六十年代（1970s）轉成為稻田，民國七十年代（1980s）原址作為高雄市公車忠孝站，民國八十九年（2000）後劃設為高雄市 11 號公園地直至今日。

（二）高雄基督教浸信會（高雄浸信會）

址在中正三路 102 號，屬財團法人中華基督教浸信會聯會。牧師楊美齊於民國卅八年（1949）成立臺灣第一所浸信教會，名為「基督教中華浸信會」，至民國四〇年（1951）設立高雄浸信會傳道。

第十項 明莊里

一、里名由來

明莊里位於新興區西側，里界範圍東至以中山一路與愛平里為界，西至以自立二路與前金區為界，南至以中正四路與大明里為界，北至以六合二路與秋山里、長驛里為界，全里面積約 0.074 平方公里。民國一一〇年（2021）十二月底止，共 10 鄰，753 人。

清光緒十三年（1887），本里隸屬於臺南府鳳山縣大竹里鱸港埔庄。日治時代明治卅四年（1901）里隸屬於鳳山廳打狗支廳大港埔庄；大正九年（1920）隸屬於高雄州高雄郡高雄街大港埔大字；大正十三年（1924）改制高雄州高雄市大港埔。戰後民國卅四年（1945）設立明莊里，民國卅五年（1946）三月一日行政區域調整，劃編為明莊里，民國七十一年（1982）合併展昌里，之後里名里界未見變更，以至今日。

里名為戰後新生的地名，為期許榮景的意識形態而命名，日治時代（1895-1945）屬第三町內會。本里在日治初期原為一片空地，日治末期隨著中正路的拓墾，位於中正圓環西南隅的明莊里，已經有了初步的聚落以及農地開墾。戰後，隨著都市計畫的規劃以及人口的移入，該地地貌逐漸轉為工商住宅群。

本里位於市中心區，大致呈梯形格局。本里北界的「六合觀光夜市」是名聞遠近的夜間市集，而近中山一路與中正路地段，多婚紗攝影、西點糕餅店，另外里內有一信、板信、彰銀、臺企等金融機構與臺灣人壽大樓，及多家商務旅館。

二、地名釋義

（一）鱸港埔

詳見第一項大明里的「鱸港埔」項。

（二）鱸魚窟

詳見第一項大明里的「鱸魚窟」項。

（三）大圓環

詳見第一項大明里的「大圓環」項。

（四）澎湖社仔（澎湖社）

詳見第一項大明里的「澎湖社仔（澎湖社）」項。

(230) 臺灣地名辭書卷廿三：高雄市

(五) 六間樓

詳見第一項大明里的「六間樓」項。

三、其他

(一) 六合觀光夜市

址在六合二路上，是南臺灣最早的國際級觀光夜市，前身為大港埔夜市。興起於民國三十年代末期至民國四十年代初期（1945-1955），名列高雄最具代表性的夜市。

第十一項 東坡里

一、里名由來

東坡里位於西側，里界範圍東至以林森一路與蕉園里為界，西至以中山一路與大明里區為界，南至以大同一路與漢民里為界，北至以中正三路與愛平里為界，全里面積約 0.0787 平方公里。民國一一〇年（2021）十二月底止，共 16 鄰，1,241 人。

清光緒十三年（1887），本里隸屬於臺南府鳳山縣大竹里鱸港埔庄。日治時代明治卅四年（1901）里隸屬於鳳山廳打狗支廳大港埔庄；大正九年（1920）隸屬於高雄州高雄郡高雄街大港埔大字；大正十三年（1924）改制高雄州高雄市大港埔。戰後民國卅四年（1945）設立東坡里，民國卅五年（1946）三月一日行政區域調整，劃編為東坡里，民國七十四年（1985）四月併入星光里，之後里名里界未見變更，以至今日。

里名為戰後新生的地名，吉言佳字型之命名，日治時代（1895-1945）屬第九町內會。日治初期本里所在地原為一片稻田，日治後期隨著中山路與中正路大圓環的拓墾，該地被納入高雄都市計劃當中，至日治末期時已有聚落林立。戰後初期里內仍可見果園和甘蔗園，隨著工商社會的發達、人口湧入，逐漸轉變為工商住宅群。里內為住商混合社區，有警察局新興分局、新興郵局與著名的南華觀光商圈，該商圈於歷經改造後，已呈現一番嶄新的風貌。

二、地名釋義

(一) 鱸港埔

詳見第一項大明里的「鱸港埔」項。

(二) 鱸魚窟

詳見第一項大明里的「鱸魚窟」項。

(三) 大圓環

詳見第一項大明里的「大圓環」項。

(四) 野球場 (Iá-kiù-tiúnn) (22°37'52.1"N, 120°18'14.1"E)

設施名，今新興郵局原址，日治時代(1895-1945)曾建有1座簡易棒球場，日語稱棒球為野球，故居民稱其為野球場，附近球庭路即因之而命名。

三、其他

(一) 捷運美麗島站

詳見第一項大明里的「捷運美麗島站」項。

(二) 警察局新興分局

址在中山一路100號，轄內有新興、前金2個行政區。

(三) 新興郵局

址在中正三路177、179號，戰後民國卅四年(1945)郵電合設，民國卅八年(1949)郵電分立改制為高雄一等甲級郵局，民國四十九年(1960)三月升格為一等特級郵局，復於民國六〇年(1971)元月再度升格為特等郵局。民國六十九年(1980)九月臺灣郵區組織變更，配合院轄市改制及管理需求，升格為臺灣南區郵政管理局，民國九十二年(2003)裁撤區管理局，改制為高雄郵局。民國一〇二年(2013)三月與鳳山郵局整合。

(四) 南華觀光商圈

址在南華路38號，俗稱新興市仔，原本只是新興區的市場集中地，即新興第一公有市場，後來市場規模擴展到南華路，市場外圍商圈因而更名為南華觀光商圈。因多以女性用品及服飾為主，又稱為女人街。

第十二項 長驛里

一、里名由來

長驛里位於新興區西北側，里界範圍東至以南台路與秋山里為界，西至以自立二路與前金區為界，南至以六合二路與明莊里為界，北至以七賢二路與建興里為界，全里面積約0.0767平方公里。民國一一〇年(2021)十二月底止，共10鄰，1,015人。

清光緒十三年(1887)，本里隸屬於臺南府鳳山縣大竹里鱸港埔庄。日治時代明治卅四年(1901)里隸屬於鳳山廳打狗支廳大港埔庄；大正九年(1920)隸屬於高雄州高雄郡高雄街大港埔大字；大正十三年(1924)改制高雄州高雄

市大港埔。民國卅四年（1945）設立長驛里，民國卅五年（1946）三月一日行政區域調整，劃編為長驛里，之後里名里界未見變更，以至今日。

里名為戰後新生的地名而命名，日治時代（1895-1945）屬第二町內會。在日治時代（1895-1945）臺灣堡圖上，本里民主路以北範圍為稻田，民主路以南則為空地，日治後期隨著都市計劃的規劃、中正路的擴張，始有棋盤式的都市格局規劃。戰後初期，里內在七賢二路與自立一路交界處一帶，仍可見菜園農地。本里位於新興區西方，由於地處市中心，人口激增，商業迅速發達，現在已多為住宅建物，里內因有聞名的六合觀光夜市，故里民多從事夜市販售生意，宗教據點有明聖殿。

二、地名釋義

（一）鱸港埔

詳見第一項大明里的「鱸港埔」項。

（二）鱸魚窟

詳見第一項大明里的「鱸魚窟」項。

三、其他

（一）六合觀光夜市

詳見第十項明莊里的「六合觀光夜市」項。

（二）明聖殿

址在南台路 123 號，昭和十六年（1941）於現址建木造廟宇，主祀神明為關聖帝君，分別於民國卅五年（1946）、民國八十四年（1995）重建。

第十三項 南港里

一、里名由來

南港里位於新興區北側，里界範圍東至以復興一路與開平里為界，西至以林森一路與新江里為界，南至以七賢一路與成功、黎明里為界，北至以河南一路暨運河與三民區為界，全里面積約 0.0732 平方公里。民國一一〇年（2021）十二月底止，共 22 鄰，2,111 人。

清光緒十三年（1887），本里隸屬於臺南府鳳山縣大竹里鱸港埔庄。日治時代明治卅四年（1901）里隸屬於鳳山廳打狗支廳大港埔庄；大正九年（1920）隸屬於高雄州高雄郡高雄街大港埔大字；大正十三年（1924）改制高雄州高雄市大港埔。民國卅四年（1945）十一月設立南港里，民國卅五年（1946）三月

一日行政區域調整，劃編為南港里，民國五十二年（1963）將本里復興一路以東部份，劃出獨立為開平里，之後里名里界未見變更，以至今日。

里名為以方位命名的地名，日治時代（1895-1945）屬第廿一町內會。日治初期因緊鄰河道旁，地勢相對低窪，唯有八德一路以南至七賢一路一帶有略高的高地沙丘。以往沙丘多作為墓地利用，因此墓地多坐落於現今仁愛一街附近，直至日治末期，本里仍多為杳無人煙的空地。

因緊鄰愛河取水方便，戰後本里全數開墾為農田，民國四十年代（1950s）隨著都市的規劃，本里始出現道路規劃與住宅區，在高雄市民國四十五年（1956）的航照圖上，已可看見八德路與七賢路的闢建。里內高樓林立，商業以汽車材料業居多，且有新興稅捐分處、職安署南區職業安全衛生中心、第一銀行、華南銀行，是本區財經與文化匯集處，另有佛教寺院的宏法寺，建築宏偉、香火鼎盛。

二、地名釋義

（一）鱸港埔

詳見第一項大明里的「鱸港埔」項。

（二）鱸魚窟

詳見第一項大明里的「鱸魚窟」項。

三、其他

（一）新興稅捐分處

址在中正三路 25 號 1 樓。

（二）南區職業安全衛生中心

址在七賢一路 386 號 7F-12F，於民國七十七年（1988）元月十五日成立前身為臺灣省政府勞工處南區勞工檢查所。

（三）宏法寺

址在仁愛一街 302 號，主祀釋迦牟尼佛，民國四十三年（1954）由開基住持開證法師於創立寶珠溝義永寺，因感郊區弘法不便，民國四十六年（1957）由居士捐款購地，至民國五十三年（1964）八月落成，民國七十三年（1984）建慈恩文教大樓，民國八十三年（1994）重建呈現如今面貌。

第十四項 建華里

一、里名由來

建華里位於新興區西北側，里界範圍東至以中山一路與新江里為界，西至以南台路、同愛街與建興里為界，南至以七賢二路與秋山里為界，北至以八德二路、運河分別與建興里及三民區為界，全里面積約 0.0238 平方公里。截至一一〇年（2021）十二月底止，共 13 鄰，843 人。

清光緒十三年（1887），本里隸屬於臺南府鳳山縣大竹里鱸港埔庄。日治時代明治卅四年（1901）里隸屬於鳳山廳打狗支廳大港埔庄；大正九年（1920）隸屬於高雄州高雄郡高雄街大港埔大字；大正十三年（1924）改制高雄州高雄市大港埔。民國五十九年（1970）由建興里劃出建華里。民國七十一年（1982）調整區里，由大江里分出 2 個鄰併入本里，之後里名里界未見變更，以至今日。

里名為期許榮景的意識形態而命名。日治初期愛河支流流於此處後，呈現蜿蜒曲流之態，河川由東向西流動的過程中，於現今同愛街轉南進入本里，並於現今南台橫路往西北方向流動，至現今南台路後離開本里，因緊鄰河道取水方便，故日治初期多為水稻田，並於境內可見多數大小埤塘儲水。日治末期將愛河截彎取直，本里所處之地經過整理已成為平坦地，多作為農業用地，僅有少數零星住宅。

本里位於新興區北端，鄰近高雄火車站，因位居交通樞紐，人群熙來攘往非常熱鬧，又位於雄中學區，因此旅社、餐廳、才藝與補習班林立，聖光神學院亦在本里，生活機能非常便利。本里因人口遽增，地貌逐漸轉變為工商住宅群，早期里民以臺南市及澎湖縣旅居高雄人口居多。

二、地名釋義

（一）鱸港埔

詳見第一項大明里的「鱸港埔」項。

（二）鱸魚窟

詳見第一項大明里的「鱸魚窟」項。

（三）西北（Sai-pak）（22°38'10.7"N, 120°17'55.9"E）

今新興區西北一帶，因有西北大戲院、西北橋等得名，在同愛街、南台路附近。

（四）昭和通（22°38'05.2"N, 120°18'07.6"E）

指中山一路，為日治時代都市計畫規劃的站前寬廣道路，建於昭和時期，故稱為昭和通。

三、其他

(一) 聖光神學院

址在河南二路，民國四十四年（1955）九月循理會宣教士在高雄設立聖光聖經學院，民國五十八年（1969）正式更名為聖光神學院。

第十五項 建興里

一、里名由來

建興里位於新興區西北側，里界範圍東至以中山一路與新江里為界，西至以南台路、同愛街與建興里為界，南至以七賢二路與秋山里為界，北至以八德二路、運河分別與建興里及三民區為界，全里面積約 0.0635 平方公里。截至一一〇年（2021）十二月底止，共 12 鄰，999 人。

清光緒十三年（1887），本里隸屬於臺南府鳳山縣大竹里鱸港埔庄。日治時代明治卅四年（1901）里隸屬於鳳山廳打狗支廳大港埔庄；大正九年（1920）隸屬於高雄州高雄郡高雄街大港埔大字；大正十三年（1924）改制高雄州高雄市大港埔。民國卅四年（1945）設立建興里，民國卅五年（1946）三月一日行政區域調整，劃編為建興里，民國五十九年（1970）由建興里部分劃出建華里，民國七十一年（1982）調整區里，將大江里分出 2 個鄰併入本里，之後里名里界未見變更，以至今日。

里名為戰後新生的地名，為期許榮景的意識形態而命名，日治時代（1895-1945）屬第三町內會。日治初期本里所處之地原有愛河支流經過，岸邊為稻田與水塘，大水塘位於現今八德二路與自立二路交界處一帶，日治末期在日人的整頓下，開始有方正的道路出現，並有零星住戶遷入。

戰後因人口湧入，地貌逐漸轉變為工商住宅群。本里原是娛樂事業發達之地，原有今日戲院、西北戲院、東南戲院、藍寶石歌廳等，近年來已陸續歇業。里內目前仍然商業鼎盛，百業聚集，有合作金庫新興分庫，八德路上分佈著音響店、當舖、美髮店等，公有新興第二市場則是本里的地標。

二、地名釋義

(一) 鱸港埔

詳見第一項大明里的「鱸港埔」項。

(二) 鱸魚窟

詳見第一項大明里的「鱸魚窟」項。

(三) 西北

詳見第十四項建華里的「西北」項。

三、其他

(一) 新興第二市場

址在南台路 161-10 號，為新興區公有傳統市場之一，歸屬高雄市政府市場管理處。

(二) 西北戲院

址在同愛街 35 巷 30 號，於民國五十四年（1965）七月成立，至民國七十九年（1990）二月結束營業。

(三) 東南戲院

址在同愛街 35 巷 54 號，於民國五十五年（1966）十月成立，至民國七十六年（1987）四月結束營業。

(四) 藍寶石歌廳

址在八德二路與同愛街上，於民國六十四年（1975）成立，開啟高雄第一家歌廳的歷史，民國八十四年（1995）結束營業。

第十六項 秋山里

一、里名由來

秋山里位於新興區西北側，里界範圍東至以中山一路與黎明里為界，西至以南台路與長驛里為界，南至以六合二路與明莊里為界，北至以七賢二路與建華里為界，全里面積約 0.0635 平方公里。截至一一〇年（2021）十二月底止，共 10 鄰，1,038 人。

清光緒十三年（1887），本里隸屬於臺南府鳳山縣大竹里鱸港埔庄。日治時代明治卅四年（1901）里隸屬於鳳山廳打狗支廳大港埔庄；大正九年（1920）隸屬於高雄州高雄郡高雄街大港埔大字；大正十三年（1924）改制高雄州高雄市大港埔。民國卅四年（1945）十一月設立秋山里，民國卅五年（1946）三月一日行政區域調整，劃編為秋山里，民國七〇年（1981）四月河併大江里 5 個鄰，之後里名里界未見變更，以至今日。

里名為戰後新生的地名，承襲於日治時代（1895-1945）之地名而命名，日治時代（1895-1945）屬第四町內會。日治初期本里多為稻田與空地，稻田多分布於里內民主路與自立二路 162 巷之間，其餘則為空地。日治末期隨著都

市的規劃與中正路圓環的拓建，該地已經逐步被規劃，農地消失而逐漸出現棋盤式道路，並有少許聚落出現，聚落多分布於七賢路以南至明星街以北之範圍內。

由於鄰近高雄火車站與公車總站，戰後快速發展，原有眾多的老舊日式建築逐漸被大飯店與商業大樓取代。里內有著名的六合觀光夜市，及中山一路上的婚紗攝影、明星街與民主路上的各大飯店等，另明星街上還有長老教會高雄新興教會，周邊飲食、住宿與育樂場所等眾多，生活機能非常便利。

二、地名釋義

(一) 鱸港埔

詳見第一項大明里的「鱸港埔」項。

(二) 鱸魚窟

詳見第一項大明里的「鱸魚窟」項。

三、其他

(一) 六合觀光夜市

詳見第十項明莊里的「六合觀光夜市」項。

(二) 長老教會高雄新興教會

址在明星街5號，民於國卅七年(1948)成立。

第十七項 振成里

一、里名由來

振成里位於新興區南側，里界範圍東至林森一路與浩然里為界，西至中山二路與前金區為界，南至新田路與振華里為界，北至五福二路與玉衡里為界，全里面積約0.02平方公里。截至一一〇年(2021)十二月底止，共11鄰，1,078人。

清光緒十三年(1887)，本里隸屬於臺南府鳳山縣大竹里鱸港埔庄。日治時代明治卅四年(1901)里隸屬於鳳山廳打狗支廳大港埔庄；大正九年(1920)隸屬於高雄州高雄郡高雄街大港埔大字；大正十三年(1924)改制高雄州高雄市大港埔。民國卅四年(1945)十一月設立振成里，民國卅五年(1946)三月一日行政區域調整，劃編為振成里，民國六十七年(1978)自振成里劃出部分設立振華里，之後里名里界未見變更，以至今日。

里名為戰後新生的地名，為期許榮景的意識形態而命名，日治時代

(1895-1945) 屬第十七町內會。本里所處之地，為日治初期大港埔舊部落南邊的空地，日治末期大港埔聚落逐步往南擴張，約莫至現今里內文化路一帶。末期時仍可見大片農地，農地約莫位於現今五福路與中山路交界一帶，與現今繁榮景象有著強烈對比。

本里生活機能高、生活富庶、大廈林立，里內有新堀江商圈，服飾店、選購品店甚多，附近有美髮店、餐廳。民國八十六年（1997）新堀江商圈入選經濟部示範商店街計畫，在文橫二路、文化路間，設立行人徒步區與假日廣場，里內原有奧斯卡戲院，民國一一一年（2022）停業。

二、地名釋義

（一）鱧港埔

詳見第一項大明里的「鱧港埔」項。

（二）鱧魚窟

詳見第一項大明里的「鱧魚窟」項。

三、其他

（一）新堀江（新堀江商圈）

址在五福二路與中山一路口附近，新堀江（新堀江）是對應鹽埕區舶來品集散的鹽埕堀江商場而取名，成立之初，商場店主出國選購潮流商品，自行標價出售。新堀江（新堀江）原本依附於大統百貨商圈，逛街人潮甚多。大統百貨火災影響商圈發展。

第十八項 振華里

一、里名由來

振華里位於新興區南側，里界範圍東至以林森二路與正氣里為界，西至以中山二路與前金區為界，南至以青年一路與苓雅區為界，北至以新田路與振成里為界，全里面積約 0.0465 平方公里。截至一一〇年（2021）十二月底止，共 15 鄰，1,114 人。

清光緒十三年（1887），本里隸屬於臺南府鳳山縣大竹里鱧港埔庄。日治時代明治卅四年（1901）里隸屬於鳳山廳打狗支廳大港埔庄；大正九年（1920）隸屬於高雄州高雄郡高雄街大港埔大字；大正十三年（1924）改制高雄州高雄市大港埔。民國六十七年（1978）自振成里劃出部分設立振華里，之後里名里界未見變更，以至今日。

本里原來是振成里 2 鄰，里名係屬吉言佳字型，同字首街路名為命名。本里所處之地，日治初期為空地與竹林地，日治中期逐步轉變為稻田景觀，在日治末期的高雄市街計畫圖當中，本里和振成里、前金區文東里 3 里交界地帶，被規劃為「賽馬場」(跑馬場)。

戰後初期本里原為菜園，隨著人口的湧入與都市的規劃、擴張，該地逐漸變成工商住宅群。里內格局呈正方形，交通便利，吸引了眾多日籍、司法、工商名流移居本地。中山二路與青年一路附近，是以銀行、證券公司、汽車營業所為主的商業區，而青年一路則向來以傢俱專賣聞名，有傢俱街之稱。其中住商混合地帶，1 樓店面多經營服飾業、餐廳、咖啡廳等。

二、地名釋義

(一) 鱸港埔

詳見第一項大明里的「鱸港埔」項。

(二) 鱸魚窟

詳見第一項大明里的「鱸魚窟」項。

三、其他

(一) 振華社區發展協會

址在民享街 178 號，民國八十二年 (1993) 六月成立。

第十九項 浩然里

一、里名由來

浩然里位於新興區南側，里界範圍東至以民權一路與苓雅區為界，西至以林森二路、復興二路分別與振成、正氣里為界，南至以青年一路與與苓雅區為界，北至以五福二路與光耀、永寧里為界，全里面積約 0.3035 平方公里。截至一一〇年 (2021) 十二月底止，共 15 鄰，1,875 人。

清光緒十三年 (1887)，本里隸屬於臺南府鳳山縣大竹里鱸港埔庄。日治時代明治卅四年 (1901) 里隸屬於鳳山廳打狗支廳大港埔庄；大正九年 (1920) 隸屬於高雄州高雄郡高雄街大港埔大字；大正十三年 (1924) 改制高雄州高雄市大港埔。民國卅四年 (1945) 十一月設立浩然里，民國卅五年 (1946) 三月一日行政區域調整，劃編為浩然里，民國四十二年 (1953) 由浩然里劃出部分設立德生里，民國五十五年 (1966) 再自浩然里劃出部分設立正氣里，之後里名里界未見變更，以至今日。

里名為戰後新生的地名，為期許榮景的意識形態而命名，日治時代（1895-1945）屬第十八町內會。本里所在之地，在日治初期原為一片荒蕪之地，日治末期已有聚落出現與農地的開墾，聚落出現於現今林森路與五福二路轉角一帶。

戰後本里原來地廣人稀，有諸多原國營事業員工宿舍，為環境單純的住商混合區。里內的市立高雄高商與新興游泳池，是提供里民休閒活動的好場所，而聲都戲院則是新興區在地人的回憶。

二、地名釋義

（一）鱸港埔

詳見第一項大明里的「鱸港埔」項。

（二）鱸魚窟

詳見第一項大明里的「鱸魚窟」項。

（三）竹圍

詳見第七項玉衡里的「竹圍」項。

三、其他

（一）市立高雄高級商業職業學校

址在五福二路3號，昭和十二年（1937）四月創立，名為高雄州立高雄商業學校，戰後改名為臺灣省立高雄商業職業學校。民國六十八年（1979）七月高雄市改制，奉命改為高雄市立高雄高級商業職業學校。

（二）聲都戲院

址在青年一路3-2號，成立於民國五十五年（1966）一月，民國七十五年（1986）五月拆除興建大樓。

第二十項 華聲里

一、里名由來

華聲里位於新興區中部，里界範圍東至以仁愛一街與仁聲里為界，西至以林森一路與漢民區為界，南至以民生一路與永寧里為界，北至以大同一路與蕉園、德政里為界，全里面積約0.0208平方公里。截至一一〇年（2021）十二月底止，共12鄰，961人。

清光緒十三年（1887），本里隸屬於臺南府鳳山縣大竹里鱸港埔庄。日治時代明治卅四年（1901）里隸屬於鳳山廳打狗支廳大港埔庄；大正九年（1920）

隸屬於高雄州高雄郡高雄街大港埔大字；大正十三年（1924）改制高雄州高雄市大港埔。民國卅四年（1945）十一月設立華聲里，民國卅五年（1946）三月一日行政區域調整，劃編為華聲里，民國七〇年（1981）將建成里併入，之後里名里界未見變更，以至今日。

里名為戰後新生的地名，為期許榮景的意識形態而命名，日治時代（1895-1945）屬第十二町內會。日治初期本里原本為空地，僅現今林森一路與民生一路交界處一帶，有大港埔向西延伸的聚落。

戰後，外縣市人民來本里種植甘薯、甘蔗謀生漸多，地貌由農地轉變為住宅群，民國卅八年（1949）以後，工商業迅速發展。

里內為住商混合之社區，玄光寺、覺元寺 2 間寺廟，為里民信仰中心，除了有西餐廳外，也有傳統的海產店及小吃店。

二、地名釋義

（一）鱸港埔

詳見第一項大明里的「鱸港埔」項。

（二）鱸魚窟

詳見第一項大明里的「鱸魚窟」項。

（三）十六間仔 (Tsáp-lák-king-á) (22°37'41.3"N, 120°18'16.1"E)

聚落名，又稱十六間樓，位於林森一路和新興路交會處附近。日治時代（1895-1945）當地望族蔡真蓋有 16 間樓房，並分為兩邊，每邊各有 8 間，專門租售予來大港埔謀生的外地人，附近並設有幼稚園、菜市場與棒球場，故此地有可能是高雄市最早的社區（高雄市文獻委員會，1983）。

三、其他

（一）覺元寺

址在仁愛一街 11 號，民國四十二年（1953）創立，最初名稱為覺善堂，主祀神明為釋迦牟尼佛。民國七十六年（1987）更名為覺元寺，民國七十七年（1988）進行重建，民國七十九年（1991）落成。

（二）玄光寺

址在忠孝一路 171 號，民國七〇年（1981）於現址重建寺院，主祀神明為三寶佛。

第二十一項 開平里

一、里名由來

開平里位於新興區東北側，里界範圍東至以民族二路與順昌里為界，西至以復興一路與南港里為界，南至以七賢一路與興昌、中東里為界，北至以河南一路、運河與三民區港新里為界，全里面積約 0.0975 平方公里。截至一一〇年（2021）十二月底止，共 21 鄰，3,902 人。

清光緒十三年（1887），本里隸屬於臺南府鳳山縣大竹里鱸港埔庄。日治時代明治卅四年（1901）里隸屬於鳳山廳打狗支廳大港埔庄；大正九年（1920）隸屬於高雄州高雄郡高雄街大港埔大字；大正十三年（1924）改制高雄州高雄市大港埔。民國五十二年（1963）六月由南港里劃出部分設立開平里，之後里名里界未見變更，以至今日。

里名係屬吉言佳字型，以同字首街路名命名。日治初期本里雖鄰近河道，然仍多為空地，直到日治後期才開始有稻田。戰後初期本里仍是一片農地，因居民在此闢地種菜，而俗稱「菜園仔」。里內的八德路是全國聞名的汽車材料街，東北端有一新興公園。緊臨新興公園的老榕樹之屋，除將早年的美軍宿舍保留，已整修成具歷史、人文、生態、價值，兼具休閒與藝文交流功能的文教場所。北側有二號運河經過。

二、地名釋義

（一）鱸港埔

詳見第一項大明里的「鱸港埔」項。

（二）鱸魚窟

詳見第一項大明里的「鱸魚窟」項。

（三）菜園仔

詳見第七項玉衡里的「菜園仔」項。

（四）無尾港（Bô-bué-káng）（22°38'12.0"N, 120°18'48.3"E）

地形名，源於溪流而命名，在新興區北面運河至民族二路一帶，因此地為大港溪仔的尾端處，即河流盡頭之意。

三、其他

（一）國家通訊傳播委員會南區監理處

址在錦田路 142 號，服務轄區涵蓋有嘉義縣市、臺南市、高雄市、屏東縣（含小琉球）、臺東縣（含綠島、蘭嶼）、澎湖縣、金門縣。

(二) 新興公園

址在民族一路與八德一路間，於民國八十五年（1996）開闢，園內有體健設施、兒童遊戲設施、涼亭及茂盛林木點綴的步道。

(三) 老榕樹之屋（榕之屋）

址在民族一路新興公園旁，前身為民國四十年代（1950s）的美軍顧問團宿舍。榕之屋是將一棵百餘年的老榕樹和 1 棟屋齡逾 50 年的美軍宿舍結合。民國九十二年（2003）由高雄市政府公部門引導社區居民參與，展開閒置空間再活化利用的工程，現今已成為休閒與藝文功能之社區場所。

第二十二項 順昌里

一、里名由來

順昌里位於新興區東北角，里界範圍東至以和平一路與苓雅區為界，西至以民族二路與開平、興昌里為界，南至以中東街與興文昌里為界，北至以河南一路、運河與三民區為界，全里面積約 0.1026 平方公里。截至一一〇年（2021）十二月底止，共 22 鄰，2,561 人。

清光緒十三年（1887），本里隸屬於臺南府鳳山縣大竹里鱸港埔庄。日治時代明治卅四年（1901）里隸屬於鳳山廳打狗支廳大港埔庄；大正九年（1920）隸屬於高雄州高雄郡高雄街大港埔大字；大正十三年（1924）改制高雄州高雄市大港埔。民國卅五年（1946）三月一日行政區域調整，劃編為順昌里，民國卅八年（1949）十一月行政區域調整，將順昌里劃歸苓雅區，民國五〇年（1961）復將順昌里劃入新興區，民國六十四年（1975）七月自順昌里局部劃出增設文昌里，民國七十一年（1982）增加 6 個鄰，之後里名里界未見變更，以至今日。

里名為戰後新生的地名，為期許榮景的意識形態而命名。本里於日治初期，因多為高地沙丘，故有墓地興建於此，以防水患，也因鄰近愛河支流而有零星稻田出現，日治末期已有零星房舍聚落出現於現今七賢一路與和平一路交界處和中東街一帶。

戰後民國五十年代（1960s），里內仍大多為農耕之地，直到民國六十年代（1970s），本里才隨同七賢一路開拓至和平一路，由於人口增加快速，逐漸轉變為工商都市景觀。里內有靜和醫院、郵局、中華電信服務中心、商旅與餐飲小吃，住家 1 樓大多兼有營業，形成住商混合地區，河南路與河北路中間的景觀休閒步道，則是里民休閒活動的場所。

二、地名釋義

(一) 林德官

詳見第四項文昌里的「林德官」項。

(二) 無尾港 (Bô-bué-káng) (22°38'09.2"N, 120°18'52.8"E)

河道名，民族路到中山之間的運河段，大港溪的尾端，已經無明顯的河流源頭，因而得名（曾玉昆，1987：58）。

三、其他

(一) 刑務所

現今河南路、尚仁街、七賢路和平路所包圍的三角區域，在大正十一年（1922）被規劃為刑務局、戰後則被規劃為高雄監獄（舊址），後遷移至大寮現址。戰後民國六十年代（1970s）期間，周圍仍多為林地與農地。民國七十年代（1980s）拆除部分建築轉變為工商住宅用地，並保留一部份作為「電信局河南科廠」，現今作為中華電信公司客戶服務處第二客服中心。

第二十三項 愛平里

一、里名由來

愛平里位於新興區北側，里界範圍東至以林森一路與成功里為界，西至以中山一路與明莊里為界，南至以中正三路與東坡里為界，北至以六合一路與黎明里為界，全里面積約 0.0387 平方公里。截至一一〇年（2021）十二月底止，共 12 鄰，1,096 人。

清光緒十三年（1887），本里隸屬於臺南府鳳山縣大竹里鱸港埔庄。日治時代明治卅四年（1901）里隸屬於鳳山廳打狗支廳大港埔庄；大正九年（1920）隸屬於高雄州高雄郡高雄街大港埔大字；大正十三年（1924）改制高雄州高雄市大港埔。民國卅四年（1945）十一月設立愛平里，民國卅五年（1946）三月一日行政區域調整，劃編為愛平里，民國四十二年（1953）由愛平里局部劃出增設新中里，民國六十七年（1978）又將新中里併入愛平里，之後里名里界未見變更，以至今日。

里名為戰後新生的地名，屬吉言佳字型的命名，日治時代（1895-1945）屬第五町內會。本里於日治初期原本為一片空地，日治後期隨著中正路大圓環的開拓，逐漸轉變為工商住宅用地。戰後初期本里所處之地已然是非常繁榮發達。本里位處市中心區，有捷運美麗島站且鄰近六合觀光夜市、南華觀光商圈。

里內透天厝與高樓大廈林立，直到民國九十年代（2000s），中山路與中正路一帶有很多服飾店、銀行、婚紗攝影、各式餐飲小吃店等，因為捷運工程影響，商況稍減。另外有農糧署高雄辦事處、移民署等各單位和建於民國四十一年（1952）的天主教高雄法蒂瑪聖母堂。

二、地名釋義

（一）鱸港埔

詳見第一項大明里的「鱸港埔」項。

（二）鱸魚窟

詳見第一項大明里的「鱸魚窟」項。

（三）大圓環

詳見第一項大明里的「大圓環」項。

三、其他

（一）捷運美麗島站

詳見第一項大明里的「捷運美麗島站」項。

（二）法蒂瑪聖母堂

址在南華路 85 號，於民國四十一年（1952）五月由高師謙神父創堂，前身為大港埔惠華醫院，屬聖母新修女會舊址，於民國五十二年（1963）七月改建為歐式建築。

第二十四項 新江里

一、里名由來

新江里位於本里北側，里界範圍東至以林森一路與南港里為界，西至以中山一路與建華里為界，南至以七賢一路與黎明里為界，北至以河南一路暨運河與三民區為界，全里面積約 0.0675 平方公里。截至一一〇年（2021）十二月底止，共 12 鄰，1,170 人。

清光緒十三年（1887），本里隸屬於臺南府鳳山縣大竹里鱸港埔庄。日治時代明治卅四年（1901）里隸屬於鳳山廳打狗支廳大港埔庄；大正九年（1920）隸屬於高雄州高雄郡高雄街大港埔大字，有小字過港仔；大正十三年（1924）改制高雄州高雄市大港埔。民國卅四年（1945）十一月設立新江里，民國卅五年（1946）三月一日行政區域調整，劃編為新江里，民國七十一年（1982）將大華里七至十一鄰併入新江里，之後里名里界未見變更，以至今日。

里名為戰後新生的地名，吉言佳字型之命名，日治時代（1895-1945）屬第五町內會。本里於日治初期已有初步的聚落雛形，因地處愛河左岸滑走坡，泥沙堆積而利於農事，故該地於日治初期尚可建大小埤塘以及稻田。日治後期因高雄驛遷延至此，本里所處之地位於火車站正前方不遠，交通便利，進而使人潮匯聚帶動經濟發展、住宅群接連建設。

戰後本里里民多從事汽車零件、重機械等的黑手工作，然因環境變遷，已逐漸遷往仁武。鄰近中山一路地段，各類補習班及書局林立，近來則漸被美髮及美容業取代的趨勢。因位處高雄鐵、公路總站附近，有多家民營客運業者在此設站攬客，另有中國商業銀行、第三信用合作社與商旅等駐此。

二、地名釋義

（一）鱸港埔

詳見第一項大明里的「鱸港埔」項。

（二）鱸魚窟

詳見第一項大明里的「鱸魚窟」項。

（三）過港仔（Kuè-káng-á）（22°38'09.3"N, 120°18'15.7"E）

聚落名，源於會意之地名，過港仔意為江之彼岸，其聚落大致分布在愛河支流以南，林森一路與八德一路交界附近一帶，靠近大運河，即新江里附近一帶。由於大港溪仔（高雄河上游支流）分隔今之三塊厝與大港埔，面臨三塊厝一帶的高雄河上游為三塊厝港，三塊厝港原來是貫通到現在火車站後面一帶。以前此港兩岸距離十分遼闊，無橋可通，後來大港埔望族蔡真捐資建造磚橋，越過三塊厝港可達大港埔與三塊厝，因而稱此地為「過港仔」（高雄市文獻委員會，1983）。

第二十五項 榮治里

一、里名由來

榮治里位於高雄市西側，里界範圍東至以中山一路與漢民里為界，西至以新盛一街與前金區為界，南至以民生一路與前金區（中央公園）為界，北至以大同一路與大明里為界，全里面積約 0.044 平方公里。截至一一〇年（2021）十二月底止，共 6 鄰，763 人。

清光緒十三年（1887），本里隸屬於臺南府鳳山縣大竹里鱸港埔庄。日治時代明治卅四年（1901）里隸屬於鳳山廳打狗支廳大港埔庄；大正九年（1920）

隸屬於高雄州高雄郡高雄街大港埔大字；大正十三年（1924）改制高雄州高雄市大港埔。民國卅四年（1945）十一月設立榮治里，民國卅五年（1946）三月一日行政區域調整，劃編為榮治里，之後里名里界未見變更，以至今日。

里名為戰後新生的地名，吉言佳字型之命名，日治時代（1895-1945）屬第八町內會。本里於日治初期多為空地，在今大同一路與中山一路的交界處，有大港埔舊聚落往北延伸的部分。日治後期本里已經被規劃、整併，作為未來高雄市的都市用地，也開始開拓筆直道路。里內曾設有東園公學校。

戰後初期初期至民國六十年代（1970s），本里於民生圓環一帶仍多為農業用地，直至民國七十年代（1980s）不復見農業用地，已全然轉變為工商住宅群。里範圍大致呈東西向之長方形，里內有七號圓環、大同國民小學與高雄文化院等，是大飯店、商家林立的住商混合區。

二、地名釋義

（一）鱸港埔

詳見第一項大明里的「鱸港埔」項。

（二）鱸魚窟

詳見第一項大明里的「鱸魚窟」項。

三、其他

（一）大同國民小學

址在大同一路 231 號，昭和十年（1935）四月由第三公學校分出，成立第四公學校。昭和十三年（1938）四月，改名為東園公學校，昭和十六年（1941）四月，改制為東園國民學校。戰後民國卅五年（1946）四月，改名為高雄市第九國民學校，民國卅六年（1947）四月，定名為大同國民學校，民國五十七年（1968）八月實施九年國民義務教育，改制為大同國民小學。

（二）高雄文化院

址在民生二路 44 號，民國五十一年（1962）創立，以集善堂為開基之始，主祀清水祖師。民國五十二年（1963）改名為文化院，民國五十八年（1969）改建至民國六十二年（1973）落成。

第二十六項 漢民里

一、里名由來

漢民里位於新興區西側，里界範圍東至以林森一路與華聲里為界，西至以

中山一路與榮治里為界，南至以民生一路與玉衡里為界，北至以大同一路與東坡里為界，全里面積約 0.0242 平方公里。截至一一〇年（2021）十二月底止，共 11 鄰，767 人。

清光緒十三年（1887），本里隸屬於臺南府鳳山縣大竹里鱸港埔庄。日治時代明治卅四年（1901）里隸屬於鳳山廳打狗支廳大港埔庄；大正九年（1920）隸屬於高雄州高雄郡高雄街大港埔大字；大正十三年（1924）改制高雄州高雄市大港埔。民國卅四年（1945）十一月設立漢民里，民國卅五年（1946）三月一日行政區域調整，劃編為漢民里，之後里名里界未見變更，以至今日。

里名為戰後新生的地名，吉言佳字型之命名，日治時代（1895-1945）屬第十二町內會。本里於日治初期已有初步聚落規模，屬於舊聚落大港埔的一部分，昔日與玉衡里合稱為甘蔗園仔。戰後初期本里南華一路以西之地仍為農業用地，以東則有住宅興建，民國五十年代（1960s）逐漸轉成為工商住宅用地，已不復見當時農作的田地。里內有中華電信大樓，南華一路上的新興夜市，當夜晚華燈初上，攤販匯集、人潮洶湧、熱鬧繁華，西南方有民生圓環公園，為市區重要的地標。

二、地名釋義

（一）鱸港埔

詳見第一項大明里的「鱸港埔」項。

（二）鱸魚窟

詳見第一項大明里的「鱸魚窟」項。

（三）竹圍（竹圍仔）(Tik-úí-á) (22°37'39.9"N, 120°18'11.4"E)

聚落名，新興區的舊部落又稱中竹圍或頂竹圍，在今民生一路、中山一路與林森二路交接之處，原光華里與泰明里一帶。當時居民多以竹林種植於住宅四周，做為圍籬之用，有抵禦盜賊、防風的作用，既可取竹筍或採為建築之用，經繁衍後住戶漸多，乃有「竹圍」之稱，是大港埔的開基地。

（四）起元大港埔 (Khí-guân-tái-káng-poo) (22°37'39.4"N, 120°18'08.4"E)

聚落名，指大港埔最早起源之處，即舊部落竹圍的所在地。

（五）廬溝巷 (Lôo-kau-hāng) (22°37'40.2"N, 120°18'06.5"E)

街道名，大致在舊部落竹圍及其附近之地，由林德官經民生一路、民生二路至愛河，原為灌溉甘蔗園的水圳，其後改為排水溝，因而名之。

（六）甘蔗園仔

詳見第七項玉衡里的「甘蔗園仔」項。

三、其他

(一) 南華觀光商圈

詳見第十一項東坡里的「南華觀光商圈」項。

第二十七項 德生里

一、里名由來

德生里位於新興區東南側，里界範圍東至以光華一路與苓雅區為界，西至以復興二路與永寧里為界，南至以五福一路、五福二路分別與浩然里、苓雅區為界，北至以民生一路與光耀、德望里為界，全里面積約 0.04 平方公里。截至一一〇年（2021）十二月底止，共 17 鄰，3,298 人。

清光緒十三年（1887），本里隸屬於臺南府鳳山縣大竹里鱸港埔庄。日治時代明治卅四年（1901）里隸屬於鳳山廳打狗支廳大港埔庄；大正九年（1920）隸屬於高雄州高雄郡高雄街大港埔大字；大正十三年（1924）改制高雄州高雄市大港埔。民國四十二年（1953）自浩然里劃出局部設立德生里，民國五十五年（1974）自德生里劃出局部設立永寧里，之後里名里界未見變更，以至今日。

里名係屬吉言佳字型，為期許榮景的意識形態而命名。本里在日治初期大多為空地，唯靠近現今民權路一處，因遍布沙丘、地勢甚高，日治中後期因建灌溉溝渠，引用北邊愛河支流之水，開始出現農業用地，該景觀直至五十年代（1960s）均可見。

民國六十年代（1970s）初期，本里景色有了大變化，農用田地已不復見，取而代之的是遍布林立工商住宅群。里內大廈林立，除了住宅外，尚有麗景酒店、商旅與餐飲，及多家銀行店面等，另外五福一、二路上，則有多家運動商品專賣店。

二、地名釋義

(一) 鱸港埔

詳見第一項大明里的「鱸港埔」項。

(二) 鱸魚窟

詳見第一項大明里的「鱸魚窟」項。

三、其他

(一) 麗景酒店

址在五福一路 106 號，民國七十六年（1987）成立，民國八十七年（1998）

受全球知名酒店管理集團 Choice Hotel International 評定為全臺首選的星級飯店。

第二十八項 德政里

一、里名由來

德政里位於新興區中部，里界範圍東至以仁愛一街與仁聲里為界，西至以忠孝一路與蕉園里為界，南至以大同一路與華聲里為界，北至以中正三路與成功里為界，全里面積約 0.0185 平方公里。截至一一〇年（2021）十二月底止，共 7 鄰，690 人。

清光緒十三年（1887），本里隸屬於臺南府鳳山縣大竹里鱸港埔庄。日治時代明治卅四年（1901）里隸屬於鳳山廳打狗支廳大港埔庄；大正九年（1920）隸屬於高雄州高雄郡高雄街大港埔大字；大正十三年（1924）改制高雄州高雄市大港埔。民國卅四年（1945）十一月設立德政里，民國卅五年（1946）三月一日行政區域調整，劃編為德政里，之後里名里界未見變更，以至今日。

里名為戰後新生的地名，吉言佳字型之命名，日治時代（1895-1945）屬第十町內會。本里於日治時代（1895-1945）初期已經可以見到聚落的初步規模，該聚落在日治時代大正九年（1920）編為大港埔大字，為新興區舊聚落，除了聚落景觀之外，聚落南側稻田遍布。

戰後，本里農地景觀全數不見，已然轉變為住宅用地。本里位於新興區的中心地帶，呈正方形格局，里內有聖提摩太堂、牡丹園經典臺灣料理及部分臺糖的空地，其中原三一新村的眷舍已遷離，屬環境較為安寧的住商混合區。

二、地名釋義

（一）鱸港埔

詳見第一項大明里的「鱸港埔」項。

（二）鱸魚窟

詳見第一項大明里的「鱸魚窟」項。

（三）營後（Iânn-âu）（22°37'47.6"N, 120°18'22.0"E）

聚落名，源於方位的命名，即聚落位於營房後方，此處營房是指野戰郵局，因出入者大多為傳令通訊兵，加上大門前有崗哨，而被誤認為是軍營（曾玉昆，1987）。聚落大約在今中正三路、林森一路、仁愛一街與大同一路交界地帶，即今德政里與蕉園里周遭附近。

三、其他

(一) 聖提摩太堂 (聖公會提摩太堂)

址在忠孝一路 262 號 3 樓，民國八十八年 (1999) 十月新堂工程完成，現址原為聖保羅診所。

(二) 三一新村

址在本里靠近中正三路一側地區，屬新興區四眷村之一。

第二十九項 德望里

一、里名由來

德望里位於新興區中部，里界範圍東至以錦田路與光耀里為界，西至以復興一路與仁聲里為界，南至以民生一路與德生里為界，北至以中正三路與中東里為界，全里面積約 0.0392 平方公里。截至一一〇年 (2021) 十二月底止，共 15 鄰，2,008 人。

清光緒十三年 (1887)，本里隸屬於臺南府鳳山縣大竹里鱸港埔庄。日治時代明治卅四年 (1901) 里隸屬於鳳山廳打狗支廳大港埔庄；大正九年 (1920) 隸屬於高雄州高雄郡高雄街大港埔大字；大正十三年 (1924) 改制高雄州高雄市大港埔。民國卅四年 (1945) 十一月設立德望里，民國卅五年 (1946) 三月一日行政區域調整，劃編為德望里，之後里名里界未見變更，以至今日。

里名為戰後新生的地名，吉言佳字型之命名，日治時代 (1895-1945) 屬第十一町內會。日治初期本里所在地，原為一片空地，日治後期列入高雄市都市計劃當中，並於現今東海街、南海街、民生路一帶有零星住戶聚集。

戰後初期，本里的範圍除了數十戶低矮木造住屋之外，大多為甘蔗園、菜圃及荒埔野地。現今里內有財稅大樓、市政府交通局與多家銀行，為住商混合地區，有四里的聯合活動中心。

二、地名釋義

(一) 鱸港埔

詳見第一項大明里的「鱸港埔」項。

(二) 鱸魚窟

詳見第一項大明里的「鱸魚窟」項。

三、其他

(一) 高雄市政府交通局

址在中正三路 25 號，民國九十二年（2003）元月正式成立，為高雄市政府所屬一級機關，高雄市交通事務專門機構。民國九十九年（2010）十二月高雄縣市合併，交通局與高雄縣政府觀光交通處運輸規劃科合併改制，高雄市政府捷運工程局營運監理科業務移由交通局辦理，民國一〇三年（2014）元月高雄市公共汽車管理處裁撤，業務移撥高雄市政府交通局。

第三十項 黎明里

一、里名由來

黎明里位於新興區北側，里界範圍東至以林森一路與成功里為界，西至以中山一路與秋山里為界，南至以六合一路與愛平里為界，北至以七賢一路與新江里為界，全里面積約 0.5 平方公里。截至一一〇年（2021）十二月底止，共 12 鄰，862 人。

清光緒十三年（1887），本里隸屬於臺南府鳳山縣大竹里鱸港埔庄。日治時代明治卅四年（1901）里隸屬於鳳山廳打狗支廳大港埔庄；大正九年（1920）隸屬於高雄州高雄郡高雄街大港埔大字；大正十三年（1924）改制高雄州高雄市大港埔。民國卅四年（1945）十一月設立黎明里，民國卅五年（1946）三月一日行政區域調整，劃編為黎明里，民國四十二年（1953）由黎明里局部劃出增設大華里，民國七十一年（1978）將大華里一至六鄰併入黎明里，之後里名里界未見變更，以至今日。

里名為戰後新生的地名，為吉言佳字型之命名，日治時代（1895-1945）屬第五町內會。日治初期本里現今南華橫一路北側一帶多為稻田，南側則多為空地。日治後期雖列入都市計畫中，但圓環與當時的昭和通（中山路）都已闢建，而當時本里所處之地，仍處處可見農業田地。

戰後因人口湧入，五十年代（1960s）本里已經不復見農業用地，已全數轉換為工商住宅用地。由於鄰近火車站、中華電信及郵政總局，故交通傳訊事業較發達，里內多高樓，人口、密集商業繁榮。南華路上餐飲店林立。

二、地名釋義

(一) 鱸港埔

詳見第一項大明里的「鱸港埔」項。

(二) 鱧魚窟

詳見第一項大明里的「鱧魚窟」項。

三、其他

(一) 宸威殿

址在南華路 127 號，創建於民國四十一年(1952)，主祀神明為玄天上帝，民國九十一年(2002)重建。

(二) 文衡殿

址在南華路 30 號，主祀關聖帝君，原為私人家宅奉祀，分靈於臺南將軍漚汪文衡殿。

第三十一項 興昌里

一、里名由來

興昌里位於新興區東北側，里界範圍東以民族二路與順昌、文昌里為界，西以錦田路與中東里為界，南以中正三路與光耀里為界，北以七賢一路與開平里為界，全里面積約 0.046 平方公里。截至一一〇年(2021)十二月底止，共 19 鄰，1,916 人。

清光緒十三年(1887)，本里隸屬於臺南府鳳山縣大竹里鱧港埔庄。日治時代明治卅四年(1901)里隸屬於鳳山廳打狗支廳大港埔庄；大正九年(1920)隸屬於高雄州高雄郡高雄街大港埔大字；大正十三年(1924)改制高雄州高雄市大港埔。民國七〇年(1981)七月由中東里局部劃編設立興昌里，之後里名里界未見變更，以至今日。

里名係屬吉言佳字型，為期許榮景的意識形態而命名。本里於日治初期大多為空地，唯靠近現今民族路與中正路交界處一帶，因遍布沙丘、地勢較高，故多墳墓所分布。日治中後期因從北邊愛河引水設立灌溉溝渠於此，周圍多被作為農業用地，該農地景觀一直到民國六十年代(1970s)才消失。民國六十年代(1970s)因人潮湧入，建築群林立，其中包含臺糖宿舍、中油煉油廠宿舍、信義國民小學的興建，故里民以公教人員佔多數。高雄捷運通車後，本里靠近中正路一側，設有捷運信義國小站。

二、地名釋義

(一) 鱧港埔

詳見第一項大明里的「鱧港埔」項。

(254) 臺灣地名辭書卷廿三：高雄市

(二) 鱸魚窟

詳見第一項大明里的「鱸魚窟」項。

三、其他

(一) 信義國民小學

址在中正三路 32 號，民國四十一年（1952）三月創校，初名信義國民學校，暫借大同、新興兩校上課，民國四十二年（1953）一月新校舍竣工，正式遷入上課。民國五十七年（1968）八月實施九年國民義務教育，改制為信義國民小學。

第三十二項 蕉園里

一、里名由來

蕉園里位於新興區中部，里界範圍東以忠孝一路與德政里為界，西以林森一路與東坡里為界，南以大同一路與華聲里為界，北以中正三路與成功里為界，全里面積約 0.0222 平方公里。截至一一〇年（2021）十二月底止，共 8 鄰，775 人。

清光緒十三年（1887），本里隸屬於臺南府鳳山縣大竹里鱸港埔庄。日治時代明治卅四年（1901）里隸屬於鳳山廳打狗支廳大港埔庄；大正九年（1920）隸屬於高雄州高雄郡高雄街大港埔大字；大正十三年（1924）改制高雄州高雄市大港埔。民國卅四年（1945）十一月設立蕉園里，民國卅五年（1946）三月一日行政區域調整，劃編為蕉園里，之後里名里界未見變更，以至今日。

里名為戰後新生的地名，因有外地農民陸續來此種植香蕉，因此而得名，日治時代（1895-1945）屬第十町內會。日治初期本里近忠孝一路一帶，原為「營後」舊聚落的一部份，其餘多為稻田，日治末期農地景觀逐步消失，僅剩零星農業用地，住宅用地增多。民國五十年代（1960s）已全數轉化為住宅用地，本里為一住商混合之社區。

二、地名釋義

(一) 鱸港埔 (Tāi-káng-poo)

詳見第一項大明里的「鱸港埔」項。

(二) 鱸魚窟 (Tāi-hi-khut)

詳見第一項大明里的「鱸魚窟」項。

(三) 營後 (Iânn-āu)

詳見第二十八項德政里的「營後」項。

(四) 芎蕉園 (Kin-tsior-hâng) (22°37'47.2"N, 120°18'17.9"E)

因土地種植香蕉而得名，閩南語稱香蕉為芎蕉，芎蕉園位在今新興區蕉園里一帶。

三、其他

(一) 基督教高雄神召會

址在大同一路 56-1 號。

(256) 臺灣地名辭書卷廿三：高雄市

第八章 苓雅區

第一節 區名緣起

本區位於高雄市之西南部，愛河下游之東側。西臨高雄港與鼓山區、旗津區相望，西北西隔高雄港和愛河與鹽埕區為界，西北連五福三路與前金區比鄰，北以青年一路、五福一路和中正二路和新興區相接，東北臨臺鐵屏東線與三民區交接，東以澄清路和鳳山區交界，南以新光路、三多三路、三多二路、廣西路、二聖一路、武昌路與前鎮區相鄰，現今行政區共劃分為 69 里、1240 鄰，全區面積共 8.58 平方公里（高雄市政府地政局新興地政事務所，2020）。民國一一〇年（2021）十二月底人口 164,572 人，人口密度每平方公里 19,181 人。

光緒十三年（1887）臺灣建省，光緒十八年（1892）清丈完成，各縣廳編製土地清丈地圖，後人彙編集成《淡新鳳三縣簡明總括圖冊》，其中〈大竹里圖〉內繪寫今苓雅區之林竹藪莊、林德觀莊和五塊厝莊（臺灣銀行經濟研究室，1964：86）。光緒二〇年（1894），本區轄境包括大竹里能雅藪、過田仔、林竹竿、五塊厝等（盧德嘉，1960：1-2）。

根據《臺灣總督府檔案》中〈鳳山派出所庄土名調查表〉記載，明治卅四年（1901），本區分屬臺南廳大竹里苓雅藪區的苓雅藪庄、過田仔庄、林德官庄與七老爺區五塊厝庄。大正九年（1920）本區改歸高雄州高雄郡高雄街和鳳山郡鳳山街管理，分別是高雄街轄下之林德官、苓雅寮和過田子與鳳山街轄下之五塊厝等四個大字。大正十三年（1924）裁撤高雄郡，高雄街改陞為市，管轄區域依舊。昭和十五年（1940）調整高雄市管轄區域，原鳳山郡鳳山街所屬五塊厝等大字劃歸高雄市管轄，本區涵蓋苓雅寮、過田子、林德官、五塊厝大字（王世慶纂修，1991：155-327）。

民國卅四年（1945）十一月起政府開始接管各機關，為求推行法令之便，接收期間地方行政區域仍暫依原有街庄的範圍。僅將郡改為區，街庄改為鄉鎮，鄉鎮以下依自然形勢和社會關係，將原部落改為村里，此亦是日治保甲的轉型。十一月八日正式成立高雄市政府，並沿日治區編制為 19 區，苓雅寮和過田子隸屬第五區。民國卅五年（1946）希緊縮區公所編制，縮編為 12 個行政

區，本區分屬第三、四區，第三區（原第五區）轄苓仔寮、過田子，區內 16 里；第四區（原六、十四區合併）轄五塊厝、林德官等，區內 13 里³¹，並名為「連雅區」。是年，又再度調整成 10 個行政區，連雅區區公所設於過田子，轄下包括苓洲里、苓川里、苓洲西里、苓蹟里、苓中里、苓西里、苓南里、苓東里、苓雅里、日西里、日東里、美田里、田西里、城東里、城北里、城西里、鼓東里、鼓鳴里、鼓中里、意誠里、博仁里、博和里、博孝里、五福里、福東里、福西里、福南里、林德里、林南里、林西里等，共 30 里。

民國卅八年（1949）順昌里由新興區劃歸本區，同年十一月八日博和、博孝 2 里改歸前金區管轄。民國卅九年（1950）苓洲西里改名苓光里，並自苓蹟里劃出，增設苓興里，民國四十一年（1952）元月一日連雅區改稱苓雅區。民國四十二年（1953）為配合自治里與警勤區調整，將苓川、日東、日西、苓光、苓蹟等 5 里撤銷，另增設苓昇、日中兩里。民國五〇年（1961）以順昌里環境特殊，復劃歸新興區管轄（高雄市文獻委員會編，1968：146、176-178）。其後因區內人口增減等因素，多次進行里別的裁撤、整併與析分。至民國七十九年（1990），苓雅區轄下為博仁、苓洲、苓昇、苓雅、苓中、苓東、田西、人和、鼓中、城北、意誠、城西、城東、美田、華堂、仁政、廣澤、日中、和煦、晴朗、普照、普天、林南、林泉、中正、尚義、林圍、林安、林富、林西、林中、林興、林華、光華、林德、林榮、英明、林貴、林靖、凱旋、安祥、同慶、奏捷、福西、福祥、福東、福地、福人、福居、福海、福康、福隆、朝陽、福南、福壽、永康、五權、五福、民主、正心、正道、正大、正文、正言、正義、衛武、正仁、文昌、建軍等 69 里，並延續至今（圖 8-1）。

³¹ 「高雄市政府區公所編制緊縮案」（1946-02-02），〈高雄市區人事任免〉，《臺灣省行政長官公署》，國史館臺灣文獻館，典藏號：00303231445002。

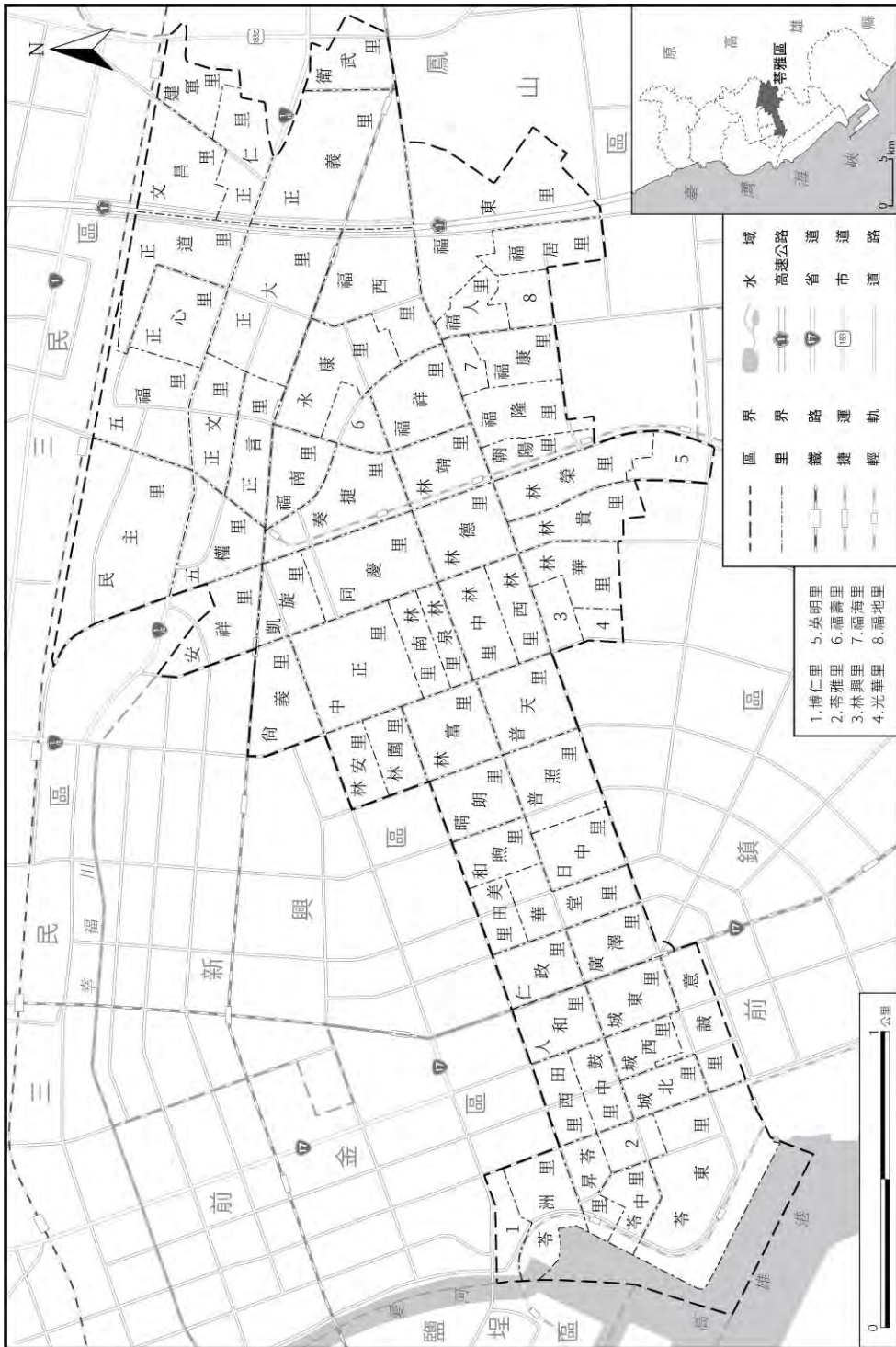


圖 8-1 苓雅區行政區域圖

註：胡傳其、張好卉（高雄師範大學地理學系學生）繪圖

本區區名緣起於零仔寮，在清雍正五至十二年（1727-1734）間繪製的《雍正臺灣輿圖》中，可見位於南臺灣海邊，且鄰近前鎮港和鹽埕的「零仔寮」，是現存可查得「林竹藪」、「苓仔藪」、「苓雅寮」、「苓子寮」、「能雅藪」、「能雅寮」、「連雅寮」等各近似讀音資料中最早文字記載的地名，也是最符合字義的地名書寫。該圖推論繪製年代為雍正五年（1727）至雍正十二年（1734）間（夏黎明，1987：79），因此可知至少在雍正十二年（1734）以前已出現「零仔寮」此一地名。

根據清巡臺御史黃叔瓚《臺海使槎錄》所載：「雜餉：罟、罾、縵、零、縵、蠔，志言之詳矣；又有烏魚旗。罟者，結網長百餘丈、廣丈餘，駕船載出，常數十人，曰牽罟。罾者，樹大竹棚於水涯，高二丈許，曰水棚，置罾以漁。縵小於罟，零又小於縵，網長可數十丈、廣五六尺，曰牽縵、曰牽零」（黃叔瓚，1957：22）。又如《東瀛識略》提及「零、縵、縵餉：三者以條計，均取魚具，亦漁課也。零者，網上有盪，能浮水面，下繫網袋無數，袋掛鉛墜，沉入丈餘，魚投袋中，輒不能出；每條徵銀五兩八錢八分」（丁紹儀，1957：22）。再加上教育部《異體字字典》和《臺灣閩南語常用詞辭典》的釋義，可歸納「零（閩南語讀音 líng）」，屬網格較小，且多採為固定式長網的捕魚工具。

同治年間（1862-1874）繪製的《臺灣府輿圖纂要》中〈鳳山縣輿圖纂要〉之〈旂後港圖〉內亦繪寫同「零仔寮」音之「苓仔藪」（臺灣銀行經濟研究室，1963：122），並行文描述「埤頭迤南，一片平沙直達苓仔寮」（臺灣銀行經濟研究室編，1963：151）。其為河流夾帶泥沙，潮流沖緩，自北而南堆積，形成綿延平緩的海岸沙洲地形。昔日居民多從事曬鹽、零仔捕魚或魚塭養殖，人群匯集，形成逐日為市的「能雅藪街」（盧德嘉，1960：137）。

民國卅五年（1946）依區名命名原則「應冠以當地地名（限二字），不得用番號」³²，故取連續幽雅之意，將第三區更名為「連雅區」（高雄市文獻委員會編，1968：146）。

民國四〇年（1951）高雄市議會第一屆第二次大會孫土池議員提案「請政府將連雅區改稱為苓雅區苓洲區案」，並訂於八月份里民大會時提付投票。但苓雅里長等聯名陳情以請免用投票方式，乞准予改為苓雅區，理由是苓雅寮為陳日翔所更名，且此名歷史悠久，遐邇聞名，中國、日本與南洋各地商人、旅客、留學生皆知「臺灣苓雅寮」。

³² 「高雄市政府區公所編制緊縮案」（1946-02-02），〈高雄市區人事任免〉，《臺灣省行政長官公署》，國史館臺灣文獻館，典藏號：00303231445002。

依照民國四〇年（1951）〈高雄市所轄區域劃分〉中「准高雄市議會提案請將高雄市連雅區改稱為苓雅區電請核示由」內的「陳情書」記載，因歷官中書內閣、小呂宋總領事等職的苓雅寮望人陳日翔，亦是陳福謙長子，曾提出「以『苓仔寮』之『仔』字粗俗，即改為『雅』字，表示溫文儒雅之意」³³。苓雅寮居民認為戰後「因重編本市區里名稱，竟將有價值之本區原有名稱（苓雅改為連雅）一筆抹銷，殊為可惜，邇來本區民眾要求恢復原有名稱，……察核免以投票方式表決，准予恢復原有名稱，將『連雅區』改為『苓雅區』，以留紀念」³⁴，在各方努力之下，得以更名。

綜言之，本區區名緣起於清初的零仔寮，為放置捕魚器具「零仔」搭建的寮仔，因之得名。其後出現苓仔寮、零仔寮等音近詞，日治初期將苓仔寮雅化為「苓雅寮」。戰後又名之「連雅」，民國四十一年（1952）正式出現「苓雅區」之名至今。

第二節 自然環境

一、地形

苓雅區位於高雄平原的西側，高雄平原主要是由二仁溪、阿公店溪、旗山溪、後勁溪、愛河與前鎮溪等沖積而成。地質係屬全新世之濱海平原的現代沖積層，此地層從更新世以來均未受過劇烈變動，故地形平坦。其沖積層不整合地覆蓋在以泥岩為主的沉積岩上，靠海地區的沉積層厚度可達 300 公尺以上，上層是厚約數公尺至 10 公尺左右的黏土層，黏土層厚度向海逐漸加厚，中層是平均 30 公尺的細沙層，下層則是以厚沙層為主。向上變細的序列顯示在最近期逐漸由陸地環境變為海洋，再轉變成為陸地的過程（蔡怡真、江德宜，2006：8-15），因長期拓墾和開發，原始地表景觀已不復存在。

二、水文

³³ 「准高雄市議會提案請將高雄市連雅區改稱為苓雅區電請核示由」（1951-10-09），〈高雄市所轄區域劃分（0040/117.2/17/1）〉，《臺灣省級機關》，國史館臺灣文獻館（原件：國家發展委員會檔案管理局），典藏號：0041172015996004。

³⁴ 「准高雄市議會提案請將高雄市連雅區改稱為苓雅區電請核示由」（1951-10-09），〈高雄市所轄區域劃分（0040/117.2/17/1）〉，《臺灣省級機關》，國史館臺灣文獻館（原件：國家發展委員會檔案管理局），典藏號：0041172015996004。

愛河在日治稱高雄川，其源頭有二，一為源於本區之五塊厝、林德官的平原，後流經大港、三塊厝等地，最後匯入愛河（許桂霖主修，1985：7）。河道附近因地勢低窪，自古有多座水窟、埤潭與陂澤。據盧德嘉在《鳳山縣采訪冊》〈水窟（水利五）〉所載鳳山縣全境水窟 305 口，其中大竹里為 260 口，占鳳山縣全境的 85.25%。「五塊厝窟二十口（縣西五里，溉田四十六甲）、林竹筴窟四十一口（縣西七里，溉田四十九甲）……過田仔窟三口（縣西南九里，溉園十甲零六分）」（盧德嘉，1960：112）。顯示本區在清末至少尚有 64 口，占大竹里水窟的 24.62%，且多集中於河道行經的五塊厝與林竹筴（即林德官）。因之在水窟陂潭散布，河道埤圳交錯的濱海平原地帶，早期先民在此形成近海者漁耕維生，較內陸者除農耕外，亦開闢魚塢。隨著人群聚集與繁衍，貿易日盛，工商發展，漸為今日之景況。

三、氣候

屬熱帶季風氣候，東北季風通常始於十月下旬，一直延續到翌年的四月下旬。三月下旬到五月上旬為季風交替時期，五月上旬開始西南季風盛行，通常持續至九月下旬為止。因中央山脈阻隔，本區屬於東北季風背風側，風速相對迎風側緩和（施添福、陳國川、夏黎明，1988：37）。

氣溫終年偏高，以高雄氣象站於民國八〇年(1991)至民國一〇九年(2020)觀測資料來看，平均氣溫為 25.4℃，只有一月的月均溫略低於 20℃，五至九月皆高於 27℃，十分炎熱。年雨量 1968.2 毫米，五至九月雨量占全年 88%，呈現乾溼分明，夏雨集中的特色。

第三節 地區特色

一、海域陸地擴展

苓雅區西臨高雄港，從早期瀉湖小港到今日的高雄港，初為輕帆點點、戎克船縱橫，到萬噸船輪進出停泊，成就苓雅區。苓雅區最早從苓雅寮開始發展，利用高雄港貨物運輸之利，清末陳福謙與陳中和經商有成，時至今日，其子孫在高雄尚具一定影響力。隨著高雄的產業發展，他地人口陸續移入高雄，苓雅區的聚落也因此由苓雅寮，漸次向東，往過田仔、林德官發展。至民國六、七十年代（1970s-1980s），五塊厝人口快速增加，原本以農田為主的景觀，快速地被聚落和公共建設所取代，例如苓雅區共有 12 座公私有市場，其中有 6 座

在五塊厝，且都是在民國六、七十年代（1970s-1980s）設置，昔日量販店、超級市場與便利商店尚不普及時，傳統市場的設置，亦可視為人口擴張的指標。

二、行政文教薈萃

本區從民國八十一年（1992）即為高雄市行政中心，目前亦是高雄市政府四維行政中心所在。本區從日治明治卅七年（1904）起陸續設立學校，例如成功國民小學、苓洲國民小學、五權國民小學皆屬百年校史。民國一一一年（2022）計有成功、苓洲、四維、凱旋、五權、中正、福東、福康、高師大附小等 9 所國民小學；苓雅、五福、大仁、英明國民中學，及中正高中國中部、高師大附中國中部、私立道明中學國中部、私立復華中學國中部等共 8 所國民中學；中正高中高中部、高師大附中高中部、私立道明中學高中部、私立復華中學高中部等 4 所高中；高師大和平校區、實踐大學推廣部高雄中心等 2 所大學在此設立校區，另有供在臺日本人就讀的高雄市日僑學校附設小學部和中學部。

三、健康樂活群集

本區由東而西具備多功能主題園區與藝文中心，結合苓雅運動中心、中正運動場與衛武營都會公園等資源，打造全齡運動的「健康樂活園區」。並串連高雄市立民生醫院、高雄衛生局、高雄市立凱旋醫院、高雄市立中醫醫院與高雄高齡整合長期照護中心的「健康幸福醫療園區」，提供各年齡層的多元醫療照護。再進一步整合高雄長青中心、高雄師範大學、高雄文化中心、衛武營國家藝術文化中心等文教藝術場域，提升藝術氛圍，滿足心靈需求，創造共感溫度，朝向「運動港都、健康城市、幸福高雄」，建立健康樂活的宜居未來。

第四節 各里地名釋義

各里地名分布和沿革如以下圖表所示（圖 8-2、圖 8-3、表 8-1）。

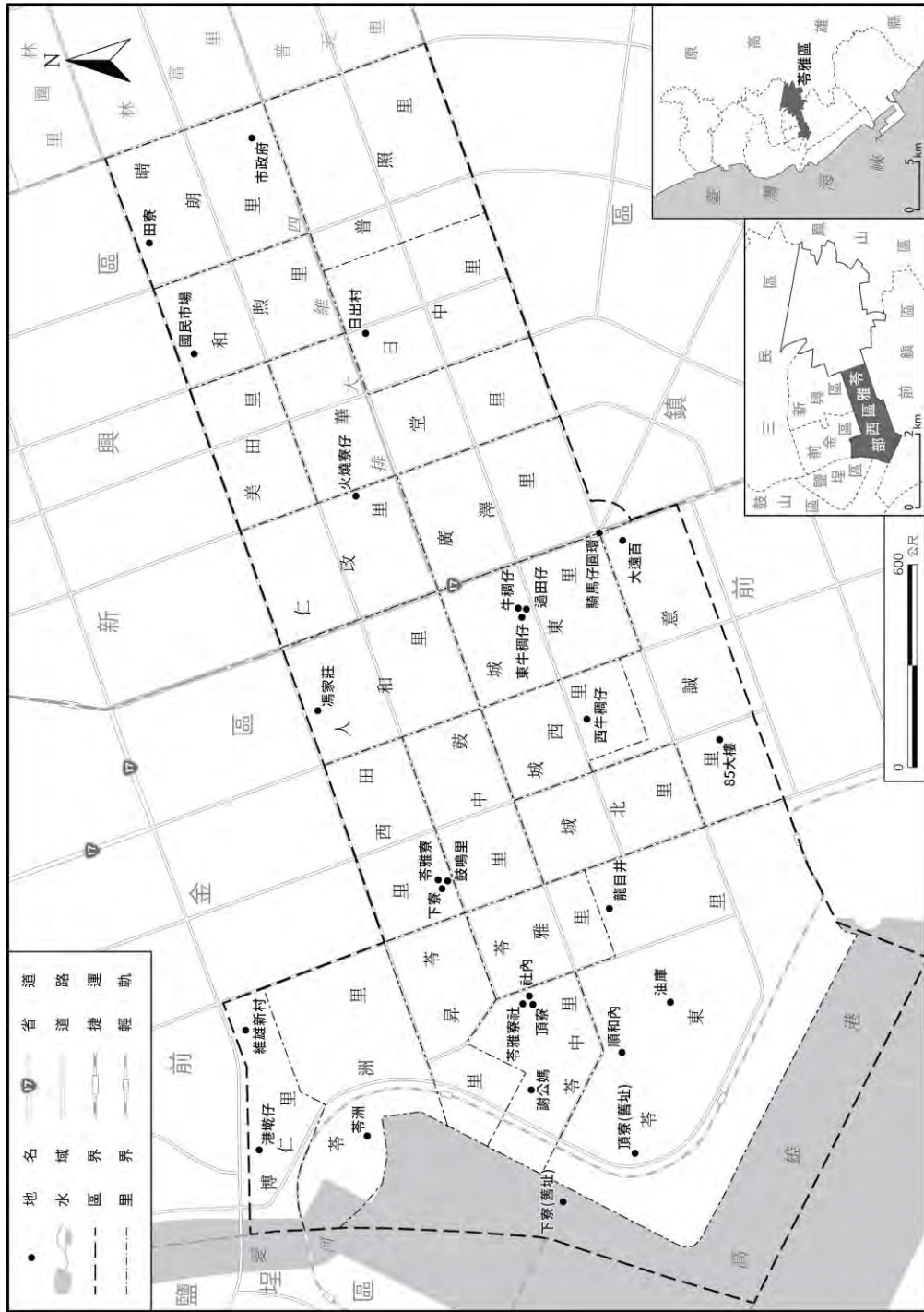


圖 8-2 苓雅區苓雅寮、過田子地區地名分布圖

註：胡傳其、張好卉（高雄師範大學地理學系學生）繪圖

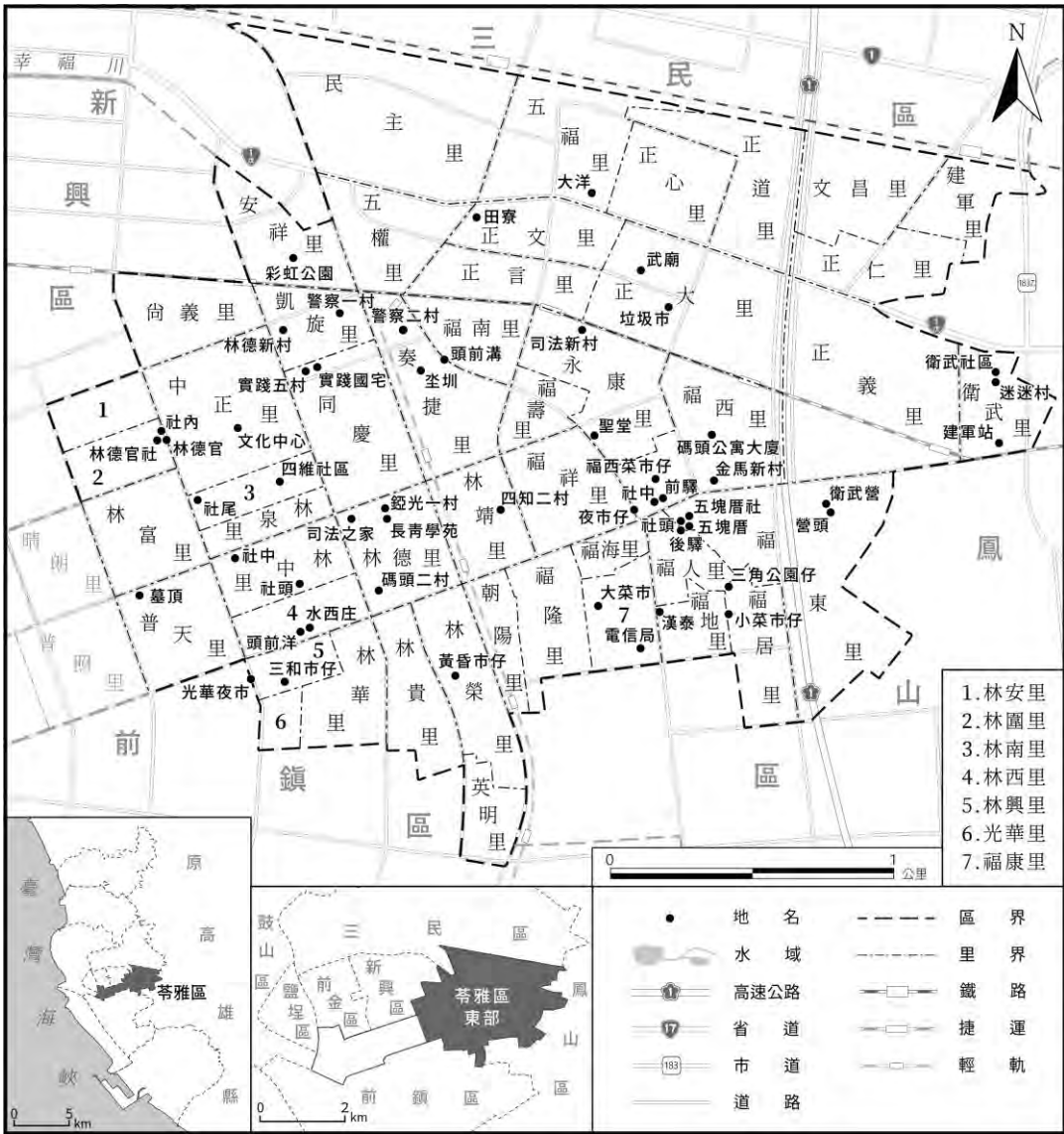


圖 8-3 苓雅區林德官、五塊厝地區地名分布圖

註：胡傳其（高雄師範大學地理學系學生）繪圖

表 8-1 苓雅區行政沿革表

| 民國時代 | | | | | | | | | | 日治時代 | | | | 清朝時代 | | |
|-------------------------------------|------------------------------------|---|---|---|---|---|---|---|---------------------------------------|---|---|-------------------------------------|----------|----------|------|------|
| 高雄市 苓雅區 (民國 110年; 2021) | 高雄市 苓雅區 (民國 79年; 1990) | 臺灣省 高雄市 苓雅區 (民國 71年; 1982) | 臺灣省 高雄市 苓雅區 (民國 70年; 1981) | 臺灣省 高雄市 苓雅區 (民國 67年; 1978) | 臺灣省 高雄市 苓雅區 (民國 64年; 1975) | 臺灣省 高雄市 苓雅區 (民國 62年; 1973) | 臺灣省 高雄市 苓雅區 (民國 59年; 1970) | 臺灣省 高雄市 苓雅區 (民國 42年; 1953) | 臺灣省 高雄市 連雅區 (民國35 年;1946) | 高雄州 高雄郡高雄街/ 鳳山郡鳳山街 (大正9年; 1920) | 臺南廳 大竹里 苓雅寮區/ 七老爺區 (明治34 年;1901) | 鳳山縣 大竹里 (清光緒 13年; 1887) | | | | |
| 里 | 里 | 里 | 里 | 里 | 里 | 里 | 里 | 里 | 里 | 大字 | 小字 | 街庄 | 土名 | 街莊 | | |
| 改隸前金區 | | | | | | | | | | 博和里 | 苓雅寮 | — | 苓雅 寮庄 | — | 苓雅寮莊 | |
| 改隸新興區 | | | | | | | | | | 博孝里 | | | | | | |
| 改隸新興區 | | | | | | | | | | 順昌里 | | | | | | 原新興區 |
| 博仁里 | 博仁里 | 博仁里 | 博仁里 | 博仁里 | 博仁里 | 博仁里 | 博仁里 | 博仁里 | 博仁里 | 博仁里 | | | | | | 博仁里 |
| 苓洲里 | 苓洲里 | 苓洲里 | 苓洲里 | 苓洲里 | 苓洲里 | 苓洲里 | 苓洲里 | 苓洲里 | 苓洲里 | 苓洲里 | | | | | | 苓洲里 |
| 苓昇里 | 苓昇里 | 苓昇里 | 苓昇里 | 苓昇里 | 苓昇里 | 苓昇里 | 苓昇里 | 苓昇里 | 苓昇里 | 苓洲西里 (苓光里) | | | | | | 苓洲里 |
| 苓雅里 | 苓雅里 | 苓雅里 | 苓興里 | 苓興里 | 苓興里 | 苓興里 | 苓興里 | 苓興里 | 苓興里 | 苓興里 (1950) | | | | | | 苓蹟里 |
| | | | 苓雅里 | 苓雅里 | 苓雅里 | 苓雅里 | 苓雅里 | 苓雅里 | 苓雅里 | 苓雅里 | | | | | | 苓雅里 |
| 苓中里 | 苓中里 | 苓中里 | 苓中里 | 苓中里 | 苓中里 | 苓中里 | 苓中里 | 苓中里 | 苓中里 | 苓中里 | | | | | | 苓中里 |
| | | | 苓西里 | 苓西里 | 苓西里 | 苓西里 | 苓西里 | 苓西里 | 苓西里 | 苓西里 | | | | | | 苓西里 |
| 苓東里 | 苓東里 | 苓東里 | 苓東里 | 苓東里 | 苓東里 | 苓東里 | 苓東里 | 苓東里 | 苓東里 | 苓東里 | | | | | | 苓東里 |
| | | | 苓南里 | 苓南里 | 苓南里 | 苓南里 | 苓南里 | 苓南里 | 苓南里 | 苓南里 | | | | | | 苓南里 |
| 鼓中里 | 鼓中里 | 鼓中里 | 鼓中里 | 鼓中里 | 鼓中里 | 鼓中里 | 鼓中里 | 鼓中里 | 鼓中里 | 鼓中里 | | | | | | 鼓中里 |
| | | | 鼓鳴里 | 鼓鳴里 | 鼓鳴里 | 鼓鳴里 | 鼓鳴里 | 鼓鳴里 | 鼓鳴里 | 鼓鳴里 | | | | | | 鼓鳴里 |
| 田西里 | 田西里 | 田西里 | 田西里 | 田西里 | 田西里 | 田西里 | 田西里 | 田西里 | 田西里 | 田西里 | | | | | | 田西里 |
| 人和里 | 人和里 | 人和里 | 人和里 | 人和里 | 人和里 | 人和里 | 人和里 | 人和里 | 人和里 | 人和里 | | | | | | 人和里 |
| 城北里 | 城北里 | 城北里 | 城北里 | 城北里 | 城北里 | 城北里 | 城北里 | 城北里 | 城北里 | 城北里 | | | | | | 城北里 |
| | | | 鼓東里 | 鼓東里 | 鼓東里 | 鼓東里 | 鼓東里 | 鼓東里 | 鼓東里 | 鼓東里 | | | | | | 鼓東里 |
| 城西里 | 城西里 | 城西里 | 城西里 | 城西里 | 城西里 | 城西里 | 城西里 | 城西里 | 城西里 | 城西里 | | | | | | 城西里 |
| 意誠里 | 意誠里 | 意誠里 | 意誠里 | 意誠里 | 意誠里 | 意誠里 | 意誠里 | 意誠里 | 意誠里 | 意誠里 | | | | | | 意誠里 |
| 城東里 | 城東里 | 城東里 | 城東里 | 城東里 | 城東里 | 城東里 | 城東里 | 城東里 | 城東里 | 城東里 | 城東里 | | | | | |
| 美田里 | 美田里 | 美田里 | 美田里 | 美田里 | 美田里 | 美田里 | 美田里 | 美田里 | 美田里 | 美田里 | 美田里 | | | | | |
| 華堂里 | 華堂里 | 華堂里 | 華堂里 | 華堂里 | 華堂里 | 華堂里 | 華堂里 | 華堂里 | 華堂里 | 華堂里 | 華堂里 | | | | | |
| 仁政里 | 仁政里 | 仁政里 | 仁政里 | 仁政里 | 仁政里 | 仁政里 | 仁政里 | 仁政里 | 仁政里 | 仁政里 (1966) | 仁政里 | | | | | |
| 廣澤里 | 廣澤里 | 廣澤里 | 廣澤里 | 廣澤里 | 廣澤里 | 廣澤里 | 廣澤里 | 廣澤里 | 廣澤里 | 廣澤里 | 廣澤里 | | | | | |
| 日中里 | 日中里 | 日中里 | 日中里 | 日中里 | 日中里 | 日中里 | 日中里 | 日中里 | 日中里 | 日中里 | 日東里 | | | | | |
| 和煦里 | 和煦里 | 和煦里 | 和煦里 | 和煦里 | 和煦里 | 和煦里 | 和煦里 | 和煦里 | 和煦里 | 和煦里 | 和煦里 | | | | | |
| 晴朗里 | 晴朗里 | 晴朗里 | 晴朗里 | 晴朗里 | 晴朗里 | 晴朗里 | 晴朗里 | 晴朗里 | 晴朗里 | 晴朗里 | 晴朗里 | | | | | |
| 普照里 | 普照里 | 普照里 | 普照里 | 普照里 | 普照里 | 普照里 | 普照里 | 普照里 | 普照里 | 普照里 | 普照里 | | | | | |
| 普天里 | 普天里 | 普天里 | 普天里 | 普天里 | 普天里 | 普天里 | 普天里 | 普天里 | 普天里 | 普天里 | 普天里 | | | | | |
| 改隸新興區 | | | | | | | | | | 美田里 | 美田里 | 過田子 | — | 過田 仔庄 | — | 過田仔莊 |
| 改隸新興區 | | | | | | | | | | 日中里 | 日西里 | | | | | |

| 民國時代 | | | | | | | | | | 日治時代 | | | | 清朝時代 |
|-------------------------------------|------------------------------------|---|---|---|---|---|---|---|---|---|---|--------------------------------------|----|------|
| 高雄市 苓雅區 (民國 110年; 2021) | 高雄市 苓雅區 (民國 79年; 1990) | 臺灣省 高雄市 苓雅區 (民國 71年; 1982) | 臺灣省 高雄市 苓雅區 (民國 70年; 1981) | 臺灣省 高雄市 苓雅區 (民國 67年; 1978) | 臺灣省 高雄市 苓雅區 (民國 64年; 1975) | 臺灣省 高雄市 苓雅區 (民國 62年; 1973) | 臺灣省 高雄市 苓雅區 (民國 59年; 1970) | 臺灣省 高雄市 苓雅區 (民國 42年; 1953) | 臺灣省 高雄市 連雅區 (民國 35 年; 1946) | 高雄州 高雄郡高雄街/ 鳳山郡鳳山街 (大正 9 年; 1920) | 臺南廳 大竹里 苓雅寮區/ 七老爺區 (明治 34 年; 1901) | 鳳山縣 大竹里 (清光緒 13 年; 1887) | | |
| 里 | 里 | 里 | 里 | 里 | 里 | 里 | 里 | 里 | 里 | 大字 | 小字 | 街庄 | 土名 | 街莊 |
| 林南里 | 林南里 | 林南里 | 林南里 | | | | | | | 林德官 | — | 林德 官庄 | — | 林德官莊 |
| 林泉里 | 林泉里 | | | 林南里 | 林南里 | 林南里 | | | | | | | | |
| 中正里 | 中正里 | 中正里 | 中正里 | | | | 林南里 | 林南里 | 林南里 | | | | | |
| 尚義里 | 尚義里 | | | | | | | | | | | | | |
| 林圍里 | 林圍里 | 林圍里 | 林圍里 | | | | | | | | | | | |
| 林安里 | 林安里 | | | 林圍里 | 林圍里 | 林圍里 (1971) | | | | | | | | |
| 林富里 | 林富里 | 林富里 | 林富里 | | | | | | | | | | | |
| 林西里 | 林西里 | 林西里 | 林西里 | 林西里 | 林西里 | 林西里 | | | | | | | | |
| 林中里 | 林中里 | 林中里 | 林中里 | 林中里 | 林中里 | 林西里 | 林西里 | 林西里 | | | | | | |
| 林興里 | 林興里 | 林興里 | 林興里 | 林興里 | | 林興里 (1971) | | | | | | | | |
| 林華里 | 林華里 | 林華里 | 林華里 | 林華里 | 林興里 | | | | | | | | | |
| 光華里 | 光華里 | 光華里 | | | | | | | | | | | | |
| 林德里 | 林德里 | 林德里 | 林德里 | 林德里 | | | | | | | | | | |
| 林榮里 | 林榮里 | 林榮里 | 林榮里 | | 林德里 | 林德里 | | | | | | | | |
| 英明里 | 英明里 | | | 林榮里 | | | 林德里 | | | | | | | |
| 林貴里 | 林貴里 | 林貴里 | 林貴里 | | | | | | | | | | | |
| 林靖里 | 林靖里 | 林靖里 | 林靖里 | 林靖里 | 林靖里 | 林靖里 (1971) | | 林德里 | 林德里 | | | | | |
| 凱旋里 | 凱旋里 | 凱旋里 | 凱旋里 | 凱旋里 | 凱旋里 | 凱旋里 | | | | | | | | |
| 安祥里 | 安祥里 | 安祥里 | 安祥里 | 安祥里 | 安祥里 | 凱旋里 (1963) | | | | | | | | |
| 同慶里 | 同慶里 | 同慶里 | 同慶里 | 同慶里 | 同慶里 | 同慶里 | | | | | | | | |
| 奏捷里 | 奏捷里 | 奏捷里 | 奏捷里 | 奏捷里 | 奏捷里 | 奏捷里 | | | | | | | | |
| 福西里 | 福西里 | 福西里 | 福西里 | 福西里 | 福西里 | 福西里 | 福西里 | 福西里 | 福西里 | | | | | |
| 福祥里 | 福祥里 | 福祥里 | 福祥里 | 福祥里 | 福祥里 | | | | | | | | | |
| 福東里 | 福東里 | 福東里 | 福東里 | 福東里 | 福東里 | 福東里 | | | | | | | | |
| 福地里 | 福地里 | 福地里 | 福地里 | 福地里 | 福地里 | 福地里 | 福東里 | | | | | | | |
| 福人里 | 福人里 | 福人里 | 福人里 | 福人里 | 福人里 | 福人里 | | | | | | | | |
| 福居里 | 福居里 | 福居里 | 福居里 | 福居里 | 福居里 | 福居里 | | 福東里 | 福東里 | | | | | |
| 福海里 | 福海里 | 福海里 | 福海里 | 福海里 | 福海里 | 福海里 | | | | | | | | |
| 福康里 | 福康里 | 福康里 | 福康里 | 福康里 | 福康里 | 福康里 | 福海里 | | | | | | | |
| 福隆里 | 福隆里 | 福隆里 | 福隆里 | 福隆里 | 福隆里 | 福隆里 | | | | | | | | |
| 朝陽里 | 朝陽里 | 朝陽里 | 朝陽里 | 朝陽里 | | | | | | | | | | |
| 福南里 | 福南里 | 福南里 | 福南里 | 福南里 | 福南里 | 福南里 | | | | | | | | |
| 福壽里 | 福壽里 | 福壽里 | 福壽里 | 福壽里 | 福壽里 | | 福南里 | 福南里 | 福南里 | | | | | |
| 永康里 | 永康里 | 永康里 | 永康里 | 永康里 | 永康里 | 永康里 (1971) | | | | | | | | |

| 民國時代 | | | | | | | | | | 日治時代 | | | | 清朝時代 |
|-------------------------------------|------------------------------------|---|---|---|---|---|---|---|---|---|---|--------------------------------------|----|------|
| 高雄市 苓雅區 (民國 110年; 2021) | 高雄市 苓雅區 (民國 79年; 1990) | 臺灣省 高雄市 苓雅區 (民國 71年; 1982) | 臺灣省 高雄市 苓雅區 (民國 70年; 1981) | 臺灣省 高雄市 苓雅區 (民國 67年; 1978) | 臺灣省 高雄市 苓雅區 (民國 64年; 1975) | 臺灣省 高雄市 苓雅區 (民國 62年; 1973) | 臺灣省 高雄市 苓雅區 (民國 59年; 1970) | 臺灣省 高雄市 苓雅區 (民國 42年; 1953) | 臺灣省 高雄市 連雅區 (民國 35 年; 1946) | 高雄州 高雄郡高雄街/ 鳳山郡鳳山街 (大正 9 年; 1920) | 臺南廳 大竹里 苓雅寮區/ 七老爺區 (明治 34 年; 1901) | 鳳山縣 大竹里 (清光緒 13 年; 1887) | | |
| 里 | 里 | 里 | 里 | 里 | 里 | 里 | 里 | 里 | 里 | 大字 | 小字 | 街庄 | 土名 | 街莊 |
| 五權里 | 五權里 | 五權里 | 五權里 | 五權里 | 五權里 | 五權里 | | | | | | | | |
| 五福里 | 五福里 | 五福里 | 五福里 | 五福里 | 五福里 | | | | | | | | | |
| 民主里 | 民主里 | 民主里 | 民主里 | | | | | | | | | | | |
| 正心里 | 正心里 | 正心里 | 正心里 | | | | | | | | | | | |
| 正道里 | 正道里 | 正道里 | | | | | | | | | | | | |
| 正大里 | 正大里 | | 正大里 | 正心里 | | | | | | | | | | |
| 正文里 | 正文里 | 正文里 | 正文里 | | | | | | | | | | | |
| 正言里 | 正言里 | | | | | | | | | | | | | |
| 正義里 | 正義里 | 正義里 | 正義里 | | | | | | | | | | | |
| 衛武里 | 衛武里 | 衛武里 | | | | | | | | | | | | |
| 正仁里 | 正仁里 | | 正仁里 | 正義里 | | | | | | | | | | |
| 文昌里 | 文昌里 | 文昌里 | | | | | | | | | | | | |
| 建軍里 | 建軍里 | | | | | | | | | | | | | |

資料來源：(1)「鳳山派出所庄土名調查表」(1903年03月01日)，〈明治三十六年永久保存第五十九卷〉，《臺灣總督府檔案》，國史館臺灣文獻館，典藏號：00004252045。

(2) 臺灣總督府(1921)，《新舊對照管轄便覽》，臺北市：臺灣日日新報社。

(3) 〈高雄市苓雅區戶政事務所日據時期住所番地與現行行政區對照表〉。

(4) 王世慶纂修(1953)，《臺灣省通誌卷一 土地志地理篇 第二冊》，臺北市：臺灣省文獻委員會。

(5) 李汝和主修、王世慶、張炳楠纂修(1970)，《臺灣省通誌卷一 土地志疆域篇》，臺北市：臺灣省文獻委員會。

(6) 高雄市文獻委員會編(1983)，《高雄市舊地名探索》，高雄市：高雄市政府民政局。

(7) 曾玉昆(1995)，〈龍窟福地，人才薈萃的苓雅區〉，《高雄市各區發展淵源(下)》，高雄市：高雄市文獻委員會。

(8) 王賢德編(2004)，《高雄市區沿革圖誌》，高雄市：高雄市文獻委員會。

說明：(1) 民國卅八年(1949)：順昌里由新興區劃歸苓雅區；博和、博孝里改歸前金區管轄。

(2) 民國卅九年(1950)：苓洲西里改名苓光里，苓蹟里析分出苓興里。

(3) 民國五〇年(1961)：順昌里復劃歸新興區管轄。

(4) 民國五十二年(1963)：林德里析分出凱旋里。

(5) 民國五十五年(1966)：美田里析分出仁政里。

(6) 民國六〇年(1971)：林南里析分出林圍里；林西里析分出林興里；林德里析分出林靖里；福南里析分出永康里。

第一項 博仁里

一、里名由來

本里位於苓雅區西端，東至五福三路、成功路與前金區為相鄰，西至高雄港、愛河與鹽埕區相望，南至光明街與苓洲里接壤，北至五福三路、成功路與前金區相隔，全里面積為 0.04 平方公里。民國一一〇年（2021）十二月底，共 6 鄰，750 人。

清光緒十三年（1887）本里隸屬鳳山縣大竹里苓雅藔庄。日治時代，明治卅四年（1901）隸屬臺南廳大竹里苓雅藔區苓雅藔庄；大正九年（1920）隸屬高雄州高雄郡高雄街苓雅寮。大正十三年（1924）裁撤高雄郡，高雄街改陞為市，隸屬高雄州高雄市苓雅寮。民國卅五年（1946）縮編調整後，設立博仁里，隸屬高雄市連雅區。民國四十一年（1952）連雅區更名苓雅區，隸屬高雄市苓雅區轄下至今。

本里里名由來未見任何文獻記載，訪談詢問尚無人知曉。推測因本里玫瑰聖母聖殿主教座堂為臺灣最早成立的天主教堂，且該教堂在同治十三年（1874）設立「天主教教會孤兒院」收容孤兒和棄嬰（臺灣總督府文教局，1933：14）。至民國卅八年（1949）結束，總計曾收容上千名孤兒。或許為表彰博愛仁義精神，故將本里命名為「博仁里」。

二、地名釋義

（一）海墘仔（Hái-kînn-á）（22°37'13.3"N, 120°17'29.7"E）

聚落名，依據《臺灣堡圖》（1904）標示，大約位於今五福三路 147 巷至五福三路 149 號間，由前金區博孝里市中一路，往南經苓雅區博仁里至苓洲里光榮碼頭一帶，形狀似葫蘆。「墘」是閩南語的旁邊、附近之意，因瀕臨高雄港，即昔日俗稱內海仔的丹鳳澳旁，鄰接瀉湖邊緣而得名。

（二）維雄新村（舊址）（22°37'15.1"N, 120°17'40.2"E）

聚落名，原位於五福三路、成功一路至光明街一帶。「維雄」可能源自「積健為雄」一詞，語出唐·司圖空《詩品·雄渾》「反虛入渾，積健為雄」。原指詩文內涵充實，才能外顯浩大，後引伸為平日累積鍛鍊，成就強健的體魄，常用來勉勵運動員（教育部重編國語辭典修訂本，2021）。「積健為雄」為民國卅七年（1948）時任總統蔣中正贈第三屆省運會總錦標的題詞（洪瑞琴，2019）。藉以提倡運動，並號召強身報國，或因此引以為本眷村名。

此地原為日軍憲兵隊馬廄與眷舍，戰後陸軍移撥給聯勤補給庫軍官和眷屬，以為後備眷舍。約在民國四十五年（1956）高雄團管區繼之興建 28 戶，以安置警備總部軍官和士官，共計 38 戶（彭大年編，2008：173-178）。民國九十三年（2004）依軍方眷改條例拆除，居民多搬遷至高雄市前鎮區獅甲國宅，原址陸續興建多棟大樓。

三、其他

（一）玫瑰聖母聖殿主教座堂（聖母堂、玫瑰堂、教會堂、玫瑰教堂、玫瑰天主堂、天主教教會、前金天主堂、玫瑰聖母堂、玫瑰聖母堂主教座堂）
址在五福三路 151 號，隸屬天主教高雄教區第一總鐸區。根據天主教會高雄教區主教公署提供〈玫瑰聖母聖殿主教座堂堂區歷史—為準備高雄教區成立 60 週年〉一文記載，咸豐九年（1859），天主教道明會的郭德剛和洪保祿，率領著楊篤、蔡向、嚴超及瑞斌等，自廈門至打狗港，購置濱海之地，即目前所在地，興建臨時傳教所。咸豐十年（1860），興建小聖堂，名為「聖母堂」。同治元年（1862）建造正式聖堂，即今本堂前身。同治二年（1863）舉行落成典禮，奉獻給玫瑰聖母，名之「玫瑰聖母堂」，為全臺第一座主教座堂。昭和六年（1931）重建，為哥德式建築。民國卅七年（1948）指定為主教座堂，民國八十四年（1995）晉陞為宗座聖殿，同年進行整修，民國八十七年（1998）完工。

（二）高雄橋（五福橋、苓仔寮橋、苓雅寮橋）

為五福三路和五福四路跨越愛河下游的橋樑，連結鹽埕、前金和苓雅區。因通往苓雅寮而得名，其為五福路之一段，故又稱為五福橋。

根據大正十一年（1922）八月廿八日《臺灣日日新報》之〈高雄川架橋問題〉中記載「架橋問題，自夙亦有提倡，為不實現。故一時經私人之手，架設一不完全之物，自該架設破壞後，迄今悉用渡船」，考量交通安全與經濟發展，故決定在交通要衝之苓雅寮架設橫跨高雄川的橋樑，《高雄港平面圖》（1923）上已見橋樑竣工。而「高雄橋」之名首見於昭和十一年（1936）之《大日本職業別明細圖—高雄市》。

（三）苓雅寮鐵橋

位於愛河下游，高雄橋南側。鐵橋為高雄築港計畫中第二期築港工程，屬高雄臨港線的一部份，《大日本職業別明細圖—高雄市》（1929）已繪出預定興建位置，《觀光的高雄市》（1935）地圖內容已見鐵橋。目前舊鐵橋與現代的高

雄環狀輕軌共構並存，串連光榮碼頭與真愛碼頭。

(四) 高雄國軍英雄館

址在五福三路 145 號。民國五十六年 (1967) 落成，原屬高雄金馬賓館第一部，接待一般差勤官兵。同年，命名為「高雄國軍英雄館」。民國七十二年 (1983) 動土重建。民國七十四年 (1985) 啟用。

(五) 國王戲院 (舊址)

址在五福三路 101 號，萬國商業大樓地下樓改建 (許參陸，2006：76)。民國七〇年 (1981) 開幕，停業年代不明。

第二項 苓洲里

一、里名由來

本里位於苓雅區西端，東至成功一路與前金區為鄰，西至高雄港與鹽埕區相望，南至青年二路與苓昇里接壤，北至光明街與博仁里相隔，全里面積為 2.13 平方公里。民國一一〇年 (2021) 十二月底，共 14 鄰，1,613 人。

清光緒十三年 (1887) 本里隸屬鳳山縣大竹里苓雅寮庄。日治時代，明治卅四年 (1901) 隸屬臺南廳大竹里苓雅寮區苓雅寮庄；大正九年 (1920) 隸屬高雄州高雄郡高雄街苓雅寮。大正十三年 (1924) 裁撤高雄郡，高雄街改陞為市，隸屬高雄州高雄市苓雅寮。民國卅五年 (1946) 縮編調整後，設立苓洲里與苓川里，隸屬高雄市連雅區。民國四十一年 (1952) 連雅區更名苓雅區，民國四十二年 (1953) 裁撤苓川里併入苓洲里，隸屬高雄市苓雅區轄下至今。

苓洲里一名，係承襲苓雅寮別稱苓洲而來，大正五年 (1916) 張遵旭以福建省長代表的名義來臺灣參觀「臺灣勸業共進會」，其《臺灣遊記》提及「苓洲晴嵐」為打狗八景之一 (張遵旭，1960：89)，為「苓洲」一詞首書於文獻。

二、地名釋義

(一) 苓洲 (苓雅寮) (Lîng-tsiu, Lîng-ngá-liâu) (22°37'06.3"N, 120°17'32.1"E)

聚落名，可分廣義與狹義概念，廣義的「苓洲」泛指苓雅寮地區。狹義的「苓洲」，從比對《臺灣堡圖》(1904) 可推估，約指從今市中一路 25 巷，經光榮碼頭至高雄電競館 (高雄市苓雅區海邊路 15 號第五棟) 一帶為連續性沙洲，故名之。詳見第二項苓洲里的「里名由來」項。

(272) 臺灣地名辭書卷廿三：高雄市

(二) 海墘仔

聚落名，詳見第一項博仁里的「海墘仔」項。

三、其他

(一) 光榮碼頭（十三號碼頭）

位於愛河出海口及高雄港的交界，前身為 13 號碼頭，民國卅四年（1945）啟用，屬於海軍第四運輸局，是民國四十七年（1958）八二三砲戰的運輸補給基地，載送後援物資與服役官兵前往金門、馬祖駐點，為紀念其光榮歷史，自民國九十四年（2005）解任除役後，取名為光榮碼頭（中華民國交通部觀光局，2021）。

(二) 海豚步道與珊瑚礁群

位於光榮碼頭，屬於高雄流行音樂中心的一部分。民國九十六年（2007），行政院通過於高雄港 16、17 號碼頭興建流行音樂中心，但民國九十七年（2008），交通部認為會導致碼頭腹地太小，影響高雄港營運，反對興建。民國九十八年（2009），中央更改原規劃，加入海洋文化推廣與展示功能，並異動至高雄港 11 至 15 號碼頭。民國一〇〇年（2011），與西班牙 Manuel Alvarez Monteserin Lahoz 簽約，民國一〇三年（2014）動土，民國一〇九年（2020）完工，民國一一〇年（2021）正式啟用（高雄市政府新聞局，2021）。建築群包含海豚、海音館、高低塔、鯨魚堤岸、珊瑚礁群、天空步道及海風廣場（黃麟達，2021）。

(三) 佛光山高雄佛教堂

址在成功一路 253 號，主祀神祇為釋迦牟尼佛。民國四十三年（1954）由陳仁和建築師設計後興建，屬佛光山分院（佛光山高雄佛教堂，2021）。

第三項 苓昇里

一、里名由來

本里位於苓雅區西端，東至成功一路與田西里為鄰，西至高雄港與鹽埕區相望，南至苓雅二路與苓雅里接壤，北至青年二路與苓洲里相隔，全里面積為 0.42 平方公里。民國一一〇年（2021）十二月底，共 13 鄰，1,256 人。

清光緒十三年（1887）本里隸屬鳳山縣大竹里苓雅藪庄。日治時代，明治卅四年（1901）隸屬臺南廳大竹里苓雅藪區苓雅藪庄；大正九年（1920）隸屬

高雄州高雄郡高雄街苓雅寮；大正十三年（1924）裁撤高雄郡，高雄街改陞為市，隸屬高雄州高雄市苓雅寮。民國卅五年（1946）縮編調整後，設立苓洲西里與苓蹟里，隸屬高雄市連雅區。民國卅九年（1950）苓洲西里改名苓光里，苓蹟里劃出部分範圍設立苓興里。民國四十一年（1952）連雅區更名苓雅區，民國四十二年（1953）苓光里合併苓蹟里設立苓昇里，隸屬高雄市苓雅區。民國七十一年（1982）部分苓興里併入本里，之後里名里界未見變更，以至今日。

民國卅九年（1950）苓蹟里正式一分为二，一部份維持著苓蹟里，另一部份則改名為苓興里。民國四十二年（1953），苓興里和苓光里正式合併為苓興里。民國六十八年（1979）高雄市升格為直轄市，加上都市計畫道路漸次開闢，苓雅寮的街道與景觀有大幅改變，導致鄰里範圍多所調整。民國七十一年（1982），苓興里苓雅二路以南併入苓雅里；苓興里永泰路以西，苓雅二路以南，永平路以東併入苓中里，餘下之苓興里併入苓昇里後，即現在苓昇里的範圍（曾玉昆，1995：995）。

苓昇里一名，係承襲苓雅寮而來，「昇」字為向上提升的正向意涵。

二、地名釋義

（一）苓洲（苓雅寮）

聚落名，詳見第二項苓洲里的「里名由來」項與「苓洲」項。

三、其他

（一）十三號碼頭（光榮碼頭）

即光榮碼頭，詳見第二項苓洲里的「光榮碼頭」項。

（二）鯨魚堤岸

高雄流行音樂中心的一部分，詳見第二項苓洲里的「海豚步道與珊瑚礁群」項。

第四項 苓雅里

一、里名由來

本里位於苓雅區西南側，東至成功一路與鼓中里為鄰，西至永泰路與苓東、苓中里相並，南至華新街與苓東里接壤，北至苓雅二路與苓昇里相隔，全里面積為 0.07 平方公里。民國一一〇年（2021）十二月底，共 7 鄰，1,529 人。

清光緒十三年（1887）本里隸屬鳳山縣大竹里芩雅藔庄。日治時代，明治卅四年（1901）隸屬臺南廳大竹里芩雅藔區芩雅藔庄；大正九年（1920）隸屬高雄州高雄郡高雄街芩雅寮。大正十三年（1924）裁撤高雄郡，高雄街改陞為市，隸屬高雄州高雄市芩雅寮。民國卅五年（1946）縮編調整後，設立芩雅里，隸屬高雄市連雅區。民國四十一年（1952）連雅區更名芩雅區，隸屬高雄市芩雅區轄下至今。

民國六十八年（1979）高雄市升格為直轄市，加上都市計畫道路漸次開闢，芩雅寮的街道與景觀有大幅改變，導致鄰里範圍多所調整。民國七十一年（1982），原芩雅里永泰路以西，併入芩中里，而芩興里芩雅二路以南與原芩雅里永泰路以東，合併為芩雅里（曾玉昆，1995：995）。之後里名里界未見變更，以至今日。

芩雅里一名，係承襲芩雅寮簡化而來，地名由來詳見芩雅區區名緣起。

二、地名釋義

（一）芩雅寮

聚落名，詳見第一節區名緣起與第八項田西里的「芩雅寮」項。

三、其他

（一）邱綜合醫院

址在成功一路 137 號。民國五十二年（1963）由邱文慶創立「邱外科診所」，民國六〇年（1971）遷至現址，更名「邱外科醫院」，民國七十三年（1984）擴充科別，改名「邱綜合醫院」至今（杜劍峰，2005，101-102）。

（二）信義醫療財團法人高雄基督教醫院（高基、信義醫院）

址在華新街 86 號。民國五十六年（1967）由美籍石惟基牧師利用原有的「信義聖經書院」空間和前鎮教會捐款所開設的醫院。當時今屏東基督教醫院名為「基督教診所」，故信義醫院稱作「基督教分診所」，民國九〇年（2001）開辦方舟養護之家（信義醫療財團法人高雄基督教醫院，2021）。

第五項 芩中里

一、里名由來

本里位於芩雅區西端，東至永泰路與芩雅里為鄰，西至高雄港與鹽埕區相

望，南至四維四路與苓東里接壤，北至永平路、永泰路與苓昇里相隔，全面積為 0.33 平方公里。民國一一〇年（2021）十二月底，共 10 鄰，1,736 人。

清光緒十三年（1887）本里隸屬鳳山縣大竹里苓雅藔庄。日治時代，明治卅四年（1901）隸屬臺南廳大竹里苓雅藔區苓雅藔庄；大正九年（1920）隸屬高雄州高雄郡高雄街苓雅寮。大正十三年（1924）裁撤高雄郡，高雄街改陞為市，隸屬高雄州高雄市苓雅寮。民國卅五年（1946）縮編調整後，設立苓中里與苓西里，隸屬高雄市連雅區。民國四十一年（1952）連雅區更名苓雅區，民國六十七年（1978）裁撤苓西里併入苓中里，隸屬高雄市苓雅區轄下至今。

民國卅五年（1946）苓中里的範圍為舊苓中路和舊苓中街包圍的區域，是日治時代（1895-1945）苓雅寮核心所在。以苓中里為中心，其外環繞苓雅、苓東、苓南、苓西、苓蹟等里，當時陳中和家族的餘慶居洋樓亦位於其中。根據民國四十八年（1959）出版的《最新高雄市路街巷詳圖》，圖中除保留當時的路街巷名稱與位置外，並將民國四十四年（1955）高雄市政府公告之都市計畫結合其中，以虛線表示已規劃但尚未建成道路。隨著都市計畫道路漸次開闢，苓雅寮的街道與景觀有大幅改變，導致鄰里範圍多所調整。民國七十一年（1982），原苓興里永泰路以西，苓雅二路以南，永平路以東與原苓雅里永泰路以西併入苓中里，而原苓中里四維四路以南併入苓東里（曾玉昆，1995：995）。之後里名里界未見變更，以至今日。

苓中里一名，係承襲苓雅寮簡化而來，且位居苓雅寮中心地區，故名之，地名由來詳見苓雅區區名緣起。

二、地名釋義

（一）苓雅寮

聚落名，詳見第一節區名緣起與第八項田西里的「苓雅寮」項。

（二）頂寮（Tíng-liâu）（22°36'54.9"N, 120°17'42.0"E）

聚落名，苓雅寮舊聚落包括頂寮和下寮，因頂寮舊部落和下寮舊部落的相對位置而名。根據田井輝雄（戴炎輝）於昭和十九年（1944）發表之〈雞肋集續（六）〉記載，其訪談苓雅寮耆老黃番為，黃氏表示頂寮最早為周姓移住，陸續雜姓來居，陳姓雖較晚至此，然如陳福謙因善於經商，累積巨額財產，乃首倡依丁數捐款或出力興建媽祖廟，即頂寮庄廟安瀾宮（田井輝雄，1944：14）。目前頂寮和下寮皆非原始聚落位置，兩者現今聚落名稱皆因庄廟遷移後，庄廟的新設地延續昔日地名而成。

根據明治三〇年（1897）《臺灣總督府檔案》之〈苓仔寮へ監視所設置ニ付稟議〉（公文類纂，1897：00009789002）附圖標示 2 間廟宇位置，對照日治地籍圖，安瀾宮舊址約位於苓東里永平路和海邊路交會的三角公園，而頂寮舊部落大約在苓東里海邊路以東昔日中油苓雅寮儲油庫一帶。下寮庄廟鼓山亭舊址約位於苓雅寮西側，即舊苓中路最西端，鄰近苓東里 15、16 號碼頭交界之 15 號碼頭往外的高雄港區內。苓雅寮濱海之處多為泥沙堆積而成，地勢低平，原下寮聚落較頂寮接近海邊，因之原頂寮所在地勢略高於下寮，故稱之。

（三）苓雅寮社（社內、苓洲、苓雅寮）（Lîng-ngá-liâu-siā）（22°36'54.9"N, 120°17'42.0"E）

聚落名，即苓雅寮舊聚落範圍，為苓雅寮基本所在之意，以苓中為中心，涵蓋苓東、苓西、苓南一帶。

（四）謝公媽（Siā-kong-má）（22°36'54.8"N, 120°17'36.1"E）

地標名，主祀神祇為聖公媽（萬應公媽）。因是苓雅寮重要地標，故演變成地標名。創建確切年代不明，《重修高雄市志 卷二 民政志》所載為光緒二年（1876）（高雄市文獻委員會編，1990：396）。根據昭和七年（1932）九月十一日《臺灣日日新報》的報導，當時有應公廟祭典一連 3 天。據云包括多組還願戲班的演出，參拜人數估高達 10 萬人以上。民國六十六年（1977）在原廟之外加蓋，形成「廟中有廟」的獨特建築。

三、其他

（一）安瀾宮（媽祖宮、媽祖廟、安蘭宮、天上聖母廟、頂寮安瀾宮、苓雅寮安瀾宮）

址在永泰路 81 號，主祀神祇為天上聖母，是頂寮聚落居民的信仰中心，原址在苓東里永平路和海邊路交會的三角公園一帶。昔日苓雅寮巨賈陳福謙（1843-1882）倡議在頂寮興建媽祖廟，光緒九年（1883）建成啟用（公文類纂，1898：00000395002），大正七年（1918）當地富商陳中和等集資重修。民國五十二年（1963），政府為避免發生工安意外，故遷移苓雅區輸油站北面頂寮居民（杜劍鋒，2005：91），於是陳中和之子陳啟安、陳啟輝捐現址地，籌建安瀾宮。民國五十六年（1967）破土，民國五十九年（1970）迎神，民國六十一年（1972）正式落成。

安瀾宮的創建年代³⁵長年被多位學者專家誤植成乾隆廿二年（1757），而

³⁵ 安瀾宮創建年代，因內能雅藪與外能雅藪地名相近，導致長年誤判，誤植成乾隆廿二年（1

目前可見文獻中最早誤判者為昭和五年（1930）《高雄州地誌》，內文提及「鳳山採〔采〕訪冊……苓雅寮又書能雅寮，同地媽祖宮是乾隆二十二年黃欽募建」（高雄州教育會，1930：287），然《鳳山縣采訪冊》記載內容為「天后宮……一在內能雅寮莊西（鳳山），縣南十一里，屋一間，乾隆二十二年黃欽募建」（盧德嘉，1960：168）。「內能雅寮」是指今前鎮區草衙里天后街一帶，聚落內亦有天后宮，即今之「草衙佛公天后宮」。當地地名亦是「苓雅寮」，故若要區別此二「苓雅寮」時，現今苓雅區者稱「外苓雅寮」，而前鎮區者名「內苓雅寮」。目前安瀾宮內尚存 2 座整修後的清光緒匾額，匾額年代亦可作為安瀾宮為光緒年興建的佐證，分別是光緒十年（1884）眾弟子等同立「水德參天」與光緒十六年（1890）由「欽加協鎮銜儘先補用遊府統帶鎮海前軍右營兼左翼練兵旂后炮隊信官萬國標」敬酬之「海若効靈」。換言之，前人因誤解《鳳山縣采訪冊》內容，導致長年誤植安瀾宮的創建年代，其正確沿革，應如上文所述，由陳福謙等仕紳發起，光緒九年（1883）興建。

（二）萬應公廟

址在永平路 35 號，詳見第五項苓中里的「謝公媽」項。

（三）建龍宮

址在永泰路 91 號，主祀神祇為五府千歲。嘉義縣布袋鎮過溝仔部落居民遷移至此，並從家鄉建德宮迎神，民國六十一年（1972）建廟奉祀，原址在今安瀾宮牌樓下。民國七十五年（1986）安瀾宮整建，協商建龍宮遷至現址，民國八十三年（1994）建龍宮重建落成。

（四）高雄電競館

址在海邊路 15 號，即高雄流行音樂中心的「鯨魚堤岸」展演空間 5 號館，是南臺灣首座電競館。

第六項 苓東里

一、里名由來

本里位於苓雅區西端，東至成功一路與城北、意誠里為鄰，西至高雄港與鹽埕、鼓山區相望，南至新光路與前鎮區接壤，北至四維四路、華新街與苓中里、苓雅里相隔，全里面積為 1.61 平方公里。民國一一〇年（2021）十二月底，共 11 鄰，1,489 人。

757)，實為在光緒年間（1875-1895）由陳福謙等仕紳發起，光緒九年（1883）建立。

清光緒十三年（1887）本里隸屬鳳山縣大竹里苓雅藔庄。日治時代，明治卅四年（1901）隸屬臺南廳大竹里苓雅藔區苓雅藔庄；大正九年（1920）隸屬高雄州高雄郡高雄街苓雅寮。大正十三年（1924）裁撤高雄郡，高雄街改陞為市，隸屬高雄州高雄市苓雅寮。民國卅五年（1946）縮編調整後，設立苓東里與苓南里，隸屬高雄市連雅區。民國四十一年（1952）連雅區更名苓雅區，民國六十二年（1973）裁撤苓南里併入苓東里，隸屬高雄市苓雅區轄下至今。

民國六十八年（1979）高雄市升格為直轄市，加上都市計畫道路漸次開闢，苓雅寮的街道與景觀有大幅改變，導致鄰里範圍多所調整。民國七十一年（1982），原苓中里四維四路以南與原苓雅里永泰路以西，併入苓東里（曾玉昆，1995：995）。簡言之，涵蓋民國卅五年（1946）時的原苓東里、陸續併入的苓南里，及部分苓中里與苓西里。之後里名里界未見變更，以至今日。

苓東里一名，係承襲苓雅寮簡化而來，且位於苓雅寮部落東側，故名之。

二、地名釋義

（一）苓雅寮

聚落名，詳見第一節區名緣起與第八項田西里的「苓雅寮」項。

（二）社內（苓雅寮社）

聚落名，詳見第五項苓中里的「苓雅寮社」項。

（三）順和內（九包五）（Sūn-hô-lāi, Kiú-pau-ngóo）（22°36'47.8"N, 120°17'38.1"E）

地標名，約位於今苓安路和苓南前路一帶，是清末苓雅寮巨富陳福謙宅邸舊址。陳福謙，少名滿，苓雅寮人，早年貧窮，曾在今高雄港撐舟為業，咸豐末年至同治初年擔任洋行買辦。同治元年（1862）至同治二年（1863）間，於旗後設立順和行，買賣蔗糖，同時經營糖廊。1870年代以中式帆船運糖到橫濱各地，創臺人首例。並雇用夾板船運白糖至英國，是臺灣首位運糖西洋的貿易商。同治九年（1870）在頂寮興建數千坪的「九包五」大厝，稱順和內，以為七十二郊行營運總樞紐（林玉茹，2009）。

陳福謙宅邸採取「九包五，三落百二門」建築形式，故得名「九包五」。馬雅各家族（Maxwell Family）收集的照片之一〈Leng-a-liau〉，清楚呈現陳福謙與陳中和宅邸的建築立面，拍攝時間推測是同治九年（1870）至明治卅三年（1900）（John Preston Maxwell, 2014）。「九包五，三落百二門」，意即總面寬共九開間，包護著第一進中央五開間的門廳；前後共有3落，房間門窗有120

個，此即「三落兩廊兩護室」的深宅大院（李乾朗、俞怡萍，1999：63）。

（四）頂寮（舊址）（Tíng-liáu）

地標名，頂寮舊部落大約在苓東里海邊路以東昔日中油苓雅寮儲油庫北側苓安路以北一帶。昭和二年（1927）日本三菱株式會社在南側設置油槽所（臺灣日日新報，1927），終戰前受戰火波及，多處建築與石油槽受損。民國卅五年（1946）中油接收日產，並成立「高雄港輸油站」。民國五十二年（1963）高雄市政府與市議會為避免發生工安意外，安排苓雅區輸油站北面多達 500 多戶頂寮居民他遷（杜劍鋒，2005：91）。詳見第五項苓中里的「頂寮」項。

（五）下寮（舊址）（Ē-liáu）

地標名，下寮舊址約位於苓雅寮西側，即舊苓中路西端，約鄰近今苓東里 15 號碼頭一帶。根據田井輝雄（戴炎輝）於昭和十九年（1944）發表之〈雞肋集續（六）〉記載，其訪談苓雅寮耆老黃番為，黃氏表示下寮最早為孫、洪二姓移住，陸續雜姓來居，其後募款建廟，祀奉孫真人（田井輝雄，1944：14）。苓雅寮濱海之處多為泥沙堆積而成，地勢低平，原下寮聚落較頂寮接近海邊，因之原下寮所在地勢略低於頂寮，故稱之。詳見第五項苓中里的「頂寮」項。

日治高雄港灣計畫擴張苓雅寮碼頭工事，浚渫港灣，興建碼頭，下寮舊部落約 50 餘戶必須他遷（臺灣日日新報，1938）。昭和七年（1932）起，部分居民和庄廟鼓山亭因之遷移至鼓山亭現址一帶（鼓山亭，1935）。另有約 42 戶，200 位居民，於昭和十四年（1939）遷至過田子新建之日出村（臺灣日日新報，1939）。

（六）龍目井（Líng-bák-tsénn）（22°36'49.7"N, 120°17'48.6"E）

地標名，位於成功國民小學校區前庭，原為湧泉，開挖成井。因擔心學生掉入井中，現已填充成皿，成為校園造景。

（七）油庫（油槽、儲油庫）（Iú-khò）（22°36'43.3"N, 120°17'41.2"E）

地標名，即中國石油股份有限公司苓雅寮儲運所，位於今三多四路與新光路底與海邊路、苓南前路、永成路及成功一、二路包圍的區域。儲存普通柴油、高級柴油、航空用油及燃料油等。昭和二年（1927）日本三菱株式會社在此設置重油槽，二戰末，遭飛機炸彈轟炸，嚴重受損。戰後為中油公司接收，民國五十二年（1963）中油公司為興建油庫，配合高雄港輸油站設置，規定儲油庫與住宅間應保持相當距離，考量安全性，故拆除距離內民房，以作為隔離帶。然因補償與環境問題未能有效解決，於民國六十六年（1977），在疏遷地區設置永久安全綠帶。民國八十五年（1996）全面停工，並陸續拆除設備，民國九

十五年(2006)區內部分土地經行政院環境保護署公告為土壤汙染整治場址(行政院環境保護署土基會,2006)。

三、其他

(一) 陳中和紀念館

址在苓東路 14 號，為「陳中和物產株式會社」於大正十四年(1925)所建，建地 900 坪，連同庭院廣達 2,700 坪，是高雄望族陳中和家族宅邸(陳中和紀念館,2022)。外觀為巴洛克式，室內呈現九宮格格局，四周拱廊相繞，1 樓門廊入內後，有大堂、臥房、餐廳和會客室；2 樓有神明廳、主臥室、書房及主人專用之小餐廳，昔日在 2 樓陽臺可眺望高雄港。除主建築外，廁所等服務設施設於西側由迴廊延伸之附屋，融合西方量體與臺灣傳統建築之風(傅朝卿,2019:580-581)。民國八十六年(1997)整修完工，命名為「陳中和紀念館」。

(二) 成功國民小學

址在華新街 59 號，現址原為今苓洲國民小學於明治卅八年(1905)八月卅一日至民國四十二年(1953)一月卅一日時校地所在。民國四十二年(1953)都市計畫擴建道路，擬徵收校地，因此苓洲國民學校遷至第二校區。然因故原校地未徵收，原址改設立成功國民學校(洪志一等,2004:28)。民國五十七年(1968)因應九年國民教育實施，改制為成功國民小學。校區主建築玄關兩側的一對石獅子係來自昭和十二年(1937)鼓山亭遷址後安置於廟前，民國九十七年(2008)鼓山亭整修，將石獅捐贈於高雄市立歷史博物館，民國一〇〇年(2011)移駐本校至今。

(三) 安瀾宮(舊址)

約位於苓東里永平路和海邊路交會的三角公園一帶。詳見第五項苓中里的「頂寮」項、「安瀾宮」項，與第六項苓東里的「頂寮(舊址)」項。

(四) 鼓山亭(舊址)

約位於苓雅寮西側，即舊苓中路最西端，鄰近苓東里 15、16 號碼頭交界之 15 號碼頭往外的高雄港區內。詳見第五項苓中里的「頂寮項」與第六項苓東里的「下寮(舊址)」項與第八項田西里的「鼓山亭」項。

(五) 苓雅市場(舊址)

最早位置約在安瀾宮舊址和陳中和舊宅之間，苓雅寮通往鳳山的舊路旁，今苓東里永平路和海邊路交會的三角公園一帶。根據《臺灣總督府檔案》〈市

場及組合ニ關スル編冊(臺南縣))(公文類纂, 1901: 00009515001)收錄「苓雅藺庄魚菜市場改築願」記載為明治廿九年(1896)設立, 明治卅四年(1901)因建築結構與公共衛生問題, 申請改建。民國卅九年(1950)地方仕紳張辰杞出資興建苓雅市場, 座落於今苓雅里苓雅二路以南, 成功一路以西, 建物以竹木搭建, 完成後售予攤商營業。民國四十七年(1958)四月廿日下午發生火災, 損毀數百戶房屋, 逾千災民無家可歸(高雄市苓雅公有零售市場, 2021), 民國五〇年(1961)於鼓中里苓雅二路 135 號興建苓雅公有零售市場。

(六) 高雄港埠旅運中心

位於亞洲新灣區 19-20 號碼頭, 鏈結整體水岸核心觀光廊帶, 如海洋文化及流行音樂中心、高雄展覽館及高雄市立圖書總館等, 並具備水岸輕軌及未來黃線捷運共構之便捷交通系統(高雄港務分公司, 2020)。

(七) 舊路

清朝時代至戰後執行都市計畫前, 從苓雅寮、經過田仔、林德官、五塊厝, 通往鳳山城的舊有道路, 通稱為舊路。根據高雄市政府路街名稱小組民國四十七年(1958)第三次會議彙整的《最新高雄市路街巷詳圖》(1959), 並參酌高雄市工程隊繪製的《高雄市公路路線圖》(1958), 舊路於苓雅區境內由西而東, 依序是苓中路、過中路、興中一路、三多二路、三多一路、五塊厝一路。日籍學術探險家伊能嘉矩於明治三〇年(1897)十月廿四日乘轎與明治卅三年(1900)八月九日坐人力車, 皆是走此路線往返苓雅寮與鳳山城(伊能嘉矩, 1992: 115、158、193)。

第七項 鼓中里

一、里名由來

本里位於苓雅區西南側, 東至中華四路與人和里為鄰, 西至成功一路與苓雅里相並, 南至四維四路與城西、城北里接壤, 北至苓雅二路與田西里相隔, 全里面積為 0.05 平方公里。民國一一〇年(2021)十二月底, 共 10 鄰, 992 人。

清光緒十三年(1887)本里隸屬鳳山縣大竹里苓雅藺庄。日治時代, 明治卅四年(1901)隸屬臺南廳大竹里苓雅藺區苓雅藺庄; 大正九年(1920)隸屬高雄州高雄郡高雄街苓雅寮。大正十三年(1924)裁撤高雄郡, 高雄街改陞為市, 隸屬高雄州高雄市苓雅寮。民國卅五年(1946)縮編調整後, 設立鼓中里,

隸屬高雄市連雅區。民國四十一年（1952）連雅區更名苓雅區，隸屬高雄市苓雅區轄下至今。

本里位於苓雅寮和過田子的交界處，以日治大正九年（1920）大字界觀之，本里和田西里轄區皆約三分之一在苓雅寮，三分之二在過田子。因此《臺灣省通志 卷一 土地志 疆域篇》，將本里歸屬過田子（李汝和主修、王世慶、張炳楠纂修，1970：517），然根據〈高雄市苓雅區戶政事務所日據時期住所番地與現行行政區對照表〉，本里戶籍番地包含在苓雅寮大字 8 至 479 番地之內（內政部戶政司全球資訊網，2021）。

鼓中里一名，係因本里位於鼓山亭南側，僅以苓雅二路相隔，因鼓山亭是當地居民的信仰中心，故名之。

二、地名釋義

（一）苓雅寮

聚落名，詳見第一節區名緣起與第八項田西里的「苓雅寮」項。

三、其他

（一）苓雅第一市場（苓雅市場、高雄市苓雅第一公有零售市場）

址在苓雅二路 135 號。明治廿九年（1896）原設今苓東里安瀾宮舊址旁，民國卅九年（1950）遷建苓雅市場，座落於苓雅里。民國四十七年（1958）四月廿日下午發生大火，市場內多為木造違章建築，加上通道狹小，焚毀房屋 139 棟，及 300 多攤位（謝惠民，2002）。民國四十九年（1960），因居民需求，苓雅區長孫順天籌劃市場重建，擇定於現址苓雅二路 135 號南側重建苓雅市場，民國五〇年（1961）竣工，民國五十一年（1962）開幕，營業至今。其後市場週邊逐漸發展出夜市型態，下午四點後即稱為苓雅夜市或自強夜市。根據民國一〇八年（2019）高雄市政府經濟發展局統計的〈高雄市公有零售市場概況表〉，其土地面積 4,738 平方公尺，建築物總面積 3,666 平方公尺，231 個固定攤位與 50 個臨時攤位，市場沿革詳見第六項苓東里的「苓雅市場（舊址）」項。

（二）阮綜合醫院（阮綜合醫療社團法人阮綜合醫院）

址在成功一路 162 號，民國卅五年（1946）阮朝英創設「阮內兒科診所」，民國五十九年（1970）更名為「阮外科內科醫院」，民國六十八年（1979）定名為「阮綜合醫院」，民國九十六年（2007）更名為「阮綜合醫療社團法人阮

綜合醫院」(阮綜合醫療社團法人阮綜合醫院, 2021)。

(三) 中興戲院(舊址)

址在永昌街 6-1 號, 民國五十六年(1967)開幕, 民國六〇年(1971)暫停營業, 民國六十一年(1972)重新開幕, 更名為「永貴戲院」, 民國七十二年(1983)改名「漢宮」, 繼之更名「金漢宮」, 民國七十五年(1986)停業(許參陸, 2006: 67)。

(四) 四維香花公園

位於四維四路和自強三路交接處, 民國七十二年(1983)闢建, 面積 0.68 公頃, 公園內以種植香花植物為主(許瑞娟、梁清榮、王妙珍、顏宏昌, 2003: 118)。

第八項 田西里

一、里名由來

本里位於苓雅區西南側, 東至中華四路與人和里為鄰, 西至成功一路與苓雅里相並, 南至苓雅二路與鼓中里接壤, 北至青年二路與前金區相隔, 全里面積為 0.05 平方公里。民國一一〇年(2021)十二月底, 共 15 鄰, 1,402 人。

清光緒十三年(1887)本里隸屬鳳山縣大竹里苓雅寮庄。日治時代, 明治卅四年(1901)隸屬臺南廳大竹里苓雅寮區苓雅寮庄; 大正九年(1920)隸屬高雄州高雄郡高雄街苓雅寮。大正十三年(1924)裁撤高雄郡, 高雄街改陸為市, 隸屬高雄州高雄市苓雅寮。民國卅五年(1946)縮編調整後, 設立田西里與鼓鳴里, 隸屬高雄市連雅區。民國四十一年(1952)連雅區更名苓雅區, 隸屬高雄市苓雅區轄下。民國五十九年(1970)因苓雅區人口急遽增加, 故從田西里析分人和里。民國七十一年(1982)裁撤鼓鳴里併入田西里, 之後里名里界未見變更, 以至今日。

本里位於苓雅寮和過田子的交界處, 以日治大正九年(1920)大字界觀之, 本里和鼓中里轄區皆約三分之一在苓雅寮, 三分之二在過田子。根據《臺灣省通志 卷一 土地志 地理篇 第二冊》, 鼓鳴里隸屬苓雅寮, 而田西里歸屬過田子(王世慶纂修, 1953: 366-367)。《臺灣省通志 卷一 土地志 疆域篇》則將本里歸屬過田子(李汝和主修、王世慶、張炳楠纂修, 1970: 517), 然根據〈高雄市苓雅區戶政事務所日據時期住所番地與現行行政區對照表〉, 本里戶籍番地包含在苓雅寮大字 8 至 479 番地之內(內政部戶政司全球資訊網, 2021)。

以「地」的觀點，本里大部分轄區在過田子，依照面積比例原則，名為田西里亦是可行。然本里較鄰近苓雅寮主聚落，加上昭和七年（1932）起，因興建高雄港碼頭，下寮舊部落部分居民與庄廟鼓山亭遷移至此，因此以「人」的角度思考，無論是從戶籍歸屬、移民認同和人群互動，本里與苓雅寮的關係是更為緊密。田調訪談時，多次聽聞鼓山亭一帶居民感嘆為何行政區隸屬田西里，而非鼓中里。鼓中與田西 2 里南北毗鄰，面積皆是 0.0525 平方公里，且同為長方形，推論當時里別劃定時，應是以街道為界，平均劃分為二。

田西里一名，係因位於過田仔西側而得名，「過田仔」此地名最早出現在盧德嘉於光緒二〇年（1894）彙纂的《鳳山縣采訪冊》，其書記錄大竹里的疆域包括五塊厝、林竹竿、過田仔與能雅藪等（盧德嘉，1960：1-2）。

二、地名釋義

（一）苓雅寮（苓洲、零仔寮、林竹藪、苓仔藪、苓仔寮、苓子寮、能雅藪、能雅寮、連雅寮）（22°37′00.6″N, 120°17′50.8″E）

聚落名，詳見第一節區名緣起與第二項苓洲里的「里名由來」項、「苓洲」項。

（二）過田仔（過田子）

聚落名，早期為一片田野景觀，故得名，詳見第十三項城東里的「過田仔」項。

（三）下寮（É-liáu）（22°37′00.6″N 120°17′50.8″E）

聚落名，因高雄港灣擴張計畫，昭和七年（1932）起，下寮舊部落部分居民和庄廟鼓山亭因之遷移至鼓山亭現址一帶。詳見第五項苓中里的「頂寮」項與第六項苓東里的「下寮（舊址）」項。

（四）鼓鳴里（22°37′00.6″N, 120°17′50.8″E）

聚落名，為民國卅五年（1946）新設 30 里之一，民國七十一年（1982）併入田西里。其範圍約在今成功一路、苓雅二路、文武三街和青年二路之間，因重要地標鼓山亭位於該里內，以鼓山亭鐘鼓鳴聲為名。

三、其他

（一）鼓山亭

址在苓雅二路 132 號，舊址鄰近苓東里 15、16 號碼頭交界之 15 號碼頭往外的高雄港區內，主祀神祇為保生大帝（吳真人）、天醫大帝（孫真人）與感

天大帝（許真人），是下寮聚落的信仰中心。創建年代不明，目前廟中保存乾隆卅三年（1768，歲次戊子）由當地居民謝贈之「大德參天」匾額與昭和十年（1935）〈鼓山亭移轉建築案內〉石碑。若根據臺灣總督府於明治卅一年（1898）〈社寺廟宇所屬財產表〉記載，則書為道光二〇年（1840）（公文類纂，1898：00000395002）。廟中另保存昭和八年（1933，歲次癸酉）陳冠雄謝獻之「保生大帝」、薛天來謝獻之「保生大帝」與昭和九年（1934）孫裕敬獻之「苓雅礁香」匾額、昭和九年（1934）陳文欽謝獻之案桌，及民國五〇年（1961）鼓山亭重修工程紀念碑等歷史文物，其遷建詳見第六項苓東里的「下寮（舊址）」項。

（二）高雄市立圖書館苓雅分館

址在青年二路 101 號 4、5 樓，原為苓雅民眾閱覽室，成立於民國八十七年（1998）。本棟大樓亦是高雄市苓雅區博仁、苓洲、苓昇、苓中、苓雅、苓東、城北、城西、城東、意誠、鼓中、田西、人和、仁政、廣澤等 15 里聯合活動中心。

第九項 人和里

一、里名由來

本里位於苓雅區西南側，東至中山二路與仁政里為鄰，西至中華四路與田西、鼓中里相並，南至四維四路與城東里接壤，北至青年二路與前金區相隔，全里面積為 0.09 平方公里。民國一一〇年（2021）十二月底，共 18 鄰，1,871 人。

清光緒十三年（1887）本里隸屬鳳山縣大竹里過田仔庄。日治時代，明治卅四年（1901）隸屬臺南廳大竹里苓雅寮區過田仔庄；大正九年（1920）隸屬高雄州高雄郡高雄街過田子。大正十三年（1924）裁撤高雄郡，高雄街改陞為市，隸屬高雄州高雄市過田子。民國卅五年（1946）縮編調整後，設立田西里，隸屬高雄市連雅區。民國四十一年（1952）連雅區更名苓雅區，隸屬高雄市苓雅區轄下至今。民國五十九年（1970）因苓雅區人口急遽增加，故從田西里析分出本里，之後里名里界未見變更，以至今日。

人和里一名，命名由來不明。若就仁政、人和 2 里皆是民國五十年代（1960s）新設之毗鄰里別，民國五十五年（1966）先設立仁政里，民國五十九年（1970）又新設人和里，以此時間序推論，或許源於宋代范仲淹〈岳陽樓

記〉之「政通人和，百廢俱興」，意喻政事通達，百姓和順，國泰民安。

二、地名釋義

(一) 過田仔

聚落名，詳見第十三項城東里的「過田仔」項。

(二) 馮家莊 (Pâng-ka-tsng) (22°37'10.2"N, 120°18'03.6"E)

聚落名，位於苓雅二路、仁義街、青年二路與仁德街之間，以馮姓住民居多，故稱之。

三、其他

(一) 樹中廟 (和德宮、樹中廟土地公)

址在青年二路 11 號，主祀神祇為福德正神。據云是在民國四十四年(1955)安置無主骸骨時，請福德正神鎮守於此，後成為附近居民到此大榕樹下參拜或聚會之所。

第十項 城北里

一、里名由來

本里位於苓雅區西南側，東至自強三路與城西里為鄰，西至成功一路與苓雅、苓東里相並，南至三多四路與意誠里接壤，北至四維四路與鼓中里相隔，全里面積為 0.07 平方公里。民國一一〇年(2021)十二月底，共 13 鄰，1,762 人。

清光緒十三年(1887)本里隸屬鳳山縣大竹里過田仔庄。日治時代，明治卅四年(1901)隸屬臺南廳大竹里苓雅寮區過田仔庄；大正九年(1920)隸屬高雄州高雄郡高雄街過田子。大正十三年(1924)裁撤高雄郡，高雄街改陞為市，隸屬高雄州高雄市過田子。民國卅五年(1946)縮編調整後，設立城北里與鼓東里，隸屬高雄市連雅區。民國四十一年(1952)連雅區更名苓雅區，民國七十一年(1982)裁撤鼓東里，其部分併入城北里，隸屬高雄市苓雅區轄下至今。

民國六十八年(1979)高雄市升格為直轄市，加上都市計畫道路漸次開闢，苓雅區街道與景觀有大幅改變，導致鄰里範圍多所調整。民國七十一年(1982)，原鼓東里成功一路以東，自強三路以西，四維四路以南，興中二路

以北，以及原意誠里自強三路以西，三多四路以北併入城北里（曾玉昆，1995：995）。之後里名里界未見變更，以至今日。

城北里一名，命名由來不明，推測與意誠堂所在位置有關，意誠里位於城北里南側，就其方位相對性，本里位於原意誠里之北，取「誠」同音之「城」，而名之。

二、地名釋義

（一）過田仔

聚落名，詳見第十三項城東里的「過田仔」項。

三、其他

（一）天華戲院（舊址）

址在鼓東二巷 37 號，位於高雄市警察局苓雅分局成功路派出所後面，民國卅六年（1947）開幕，民國五十五年（1966）停業改建（許參陸，2006：24）。

（二）明星戲院（舊址）

址在成功一路 10 號，民國卅六年（1947）設立，民國五十三年（1964）更名新寶戲院，民國六十三年（1974）改稱金寶戲院，民國七十七年（1988）更名大寶戲院，同年歇業（許參陸，2006：27）。

第十一項 城西里

一、里名由來

本里位於苓雅區西南側，東至中華四路與城東里為鄰，西至自強三路與城北里相並，南至三多四路與意誠里接壤，北至四維四路與鼓中里相隔，全里面積為 0.44 平方公里。民國一一〇年（2021）十二月底，共 8 鄰，556 人。

清光緒十三年（1887）本里隸屬鳳山縣大竹里過田仔庄。日治時代，明治卅四年（1901）隸屬臺南廳大竹里苓雅寮區過田仔庄；大正九年（1920）隸屬高雄州高雄郡高雄街過田子。大正十三年（1924）裁撤高雄郡，高雄街改陸為市，隸屬高雄州高雄市過田子。民國卅五年（1946）縮編調整後，設立城西里與鼓東里，隸屬高雄市連雅區。民國四十一年（1952）連雅區更名苓雅區，民國七十一年（1982）裁撤鼓東里，其部分併入城西里，隸屬高雄市苓雅區轄下至今。

民國六十八年(1979)高雄市升格為直轄市，加上都市計畫道路漸次開闢，苓雅區街道與景觀有大幅改變，導致鄰里範圍多所調整。民國七十一年(1982)，原鼓東里自強三路以東，中華四路以西，四維四路以南，興中二路以北，以及原意誠里自強三路以東，興中二路以北併入城西里(曾玉昆，1995：995)。之後里名里界未見變更，以至今日。

城西里一名，命名由來不明，推測與意誠堂所在位置有關，根據民國四十八年(1959)出版的《最新高雄市路街巷詳圖》，在意誠堂西側為城西巷，就其方位相對性，取「誠」同音之「城」，加上主要聚落為西牛稠仔，而名之。

二、地名釋義

(一) 過田仔

聚落名，詳見第十三項城東里的「過田仔」項。

(二) 牛稠仔

聚落名，位於城西、城東里一帶。牛稠仔係指牛棚、牛舍之意，詳見第十三項城東里的「牛稠仔」項。

(三) 西牛稠仔(西邊牛稠仔)(Sai-gû-tiâu-á)(22°36'51.8"N, 120°18'02.8"E)

聚落名，約位於苓洲國民小學以南，中華四路與自強三路間的範圍，以今中華路為界，中華路以西為西牛稠仔，即城西里；中華路以東為東牛稠仔，即城東里。詳見第十三項城東里的「牛稠仔」項。

三、其他

(一) 苓洲國民小學

址在四維四路 61 號，明治卅七年(1904)設立打狗公學校(今旗津國民小學)苓雅藪分校，暫借安瀾宮為臨時校舍。明治卅八年(1905)遷入新校舍，址在苓中路 2 號，即今成功國民小學現址。明治四〇年(1907)獨立為苓雅藪公學校，大正十年(1921)改稱為高雄第二公學校，大正十一年(1922)設立前鎮分教場(今前鎮國民小學)，昭和十二年(1937)改稱為青葉公學校，並因應新都市計畫需要，增設第二校區於今興中路 86 號，即苓洲國民小學現址。昭和十六年(1941)改稱青葉國民學校。民國卅四年(1945)改稱為第四國民學校，民國卅五年(1946)，以地緣命名，更名為苓洲國民學校。民國四十二年(1953)，因都市計畫擴建道路，擬徵收校地，因此遷至第二校區，址在鼓東里過中路 270 號。然因故原校地未徵收，原址改設高雄市立成功國民學校。

民國五十二年（1963）四維國民學校設立，因校舍尚未完工，暫借苓洲國民學校上課，民國五十三年（1964）遷至青年路現址。民國五十七年（1968）因應九年國民教育實施，改制為苓洲國民小學，位於原校地，但變更地址為興中二路 86 號。民國八十八年（1999），原址新校舍完工，校址再變更為四維四路 61 號（洪志一等，2004：28）。

第十二項 意誠里

一、里名由來

本里位於苓雅區西南側，東至中山二路與前鎮區為鄰，西至成功二路與苓東里相並，南至新光路與前鎮區接壤，北至三多四路、自強三路、興中一路與城北、城西、城東里相隔，全里面積為 0.11 平方公里。民國一一〇年（2021）十二月底，共 19 鄰，4,102 人。

清光緒十三年（1887）本里隸屬鳳山縣大竹里過田仔庄。日治時代，明治卅四年（1901）隸屬臺南廳大竹里苓雅藪區過田仔庄；大正九年（1920）隸屬高雄州高雄郡高雄街過田子。大正十三年（1924）裁撤高雄郡，高雄街改陞為市，隸屬高雄州高雄市過田子。民國卅五年（1946）縮編調整後，設立意誠里，隸屬高雄市連雅區。民國四十一年（1952）連雅區更名苓雅區，隸屬高雄市苓雅區轄下至今。

民國六十八年（1979）高雄市升格為直轄市，加上都市計畫道路漸次開闢，苓雅區街道與景觀有大幅改變，導致區里範圍多所調整。原苓雅區和前鎮區區界，係自成功一路起，至原唐榮鐵工廠南邊磚牆順沿為界，其磚牆曲折，參差不齊，民國七〇年（1981）因三多四路以南的唐榮鐵工廠廠房拆除，加上新闢新光路，故調整以新光路為苓雅和前鎮區界（呂伯璘，1993：30）。民國七十一年（1982），原意誠里自強三路以東，興中二路以北，劃歸城西里，以及原意誠里自強三路以東，興中二路以北併入城西里（曾玉昆，1995：995）。之後里名里界未見變更，以至今日。

意誠里一名，係因里內意誠堂而得名。

二、地名釋義

（一）過田仔

聚落名，詳見第十三項城東里的「過田仔」項。

(二) 85 大樓 (高雄 85 大樓) (22°36'41.7"N, 120°18'01.1"E)

地標名，址在自強三路 1 號。由建築師李祖原設計仿「高」字設計的摩天建築，民國八十六年（1997）完工，曾為臺灣第一高樓，樓高 347.5 公尺，加上天線，共計 378 公尺，目前僅次於 101 大樓，為臺灣第二高樓。因是高雄重要地標，且地上有 85 層樓，故演變成地標名。

(三) 大遠百 (高雄大遠百) (22°36'46.0"N, 120°18'15.6"E)

地標名，址在三多四路 21 號，民國九〇年（2001）開幕，主建築樓高 17 層，及地下 3 層。因與捷運紅線共構，成為假日人潮聚集地，漸成地標名。

三、其他

(一) 意誠堂 (高雄意誠堂、意誠堂關帝廟)

址在三多四路 66 號，主祀關聖帝君，是過田仔附近居民的信仰中心。廟內現存明治四十一年（1908）由信眾奉獻「意誠堂」之開基匾額，另有大正十五年（1926，歲次丙寅）陳中和及其子孫贈獻之「英文雄武」。昭和五年（1930）陳中和在意誠堂旁創立「同善社」，同年由其子陳啟清接任社長，皆可看出意誠堂與陳中和家族關係密切。

(二) 唐榮鐵工廠 (舊址)

土地重劃前，原址在成功一路 2 號，主要廠區約在今三多四路以南，中山一路以西，新光路以北，成功二路以東，涵蓋大部分意誠里。昭和五年（1930）唐榮設立「丸一」運送店，從事鋼鐵機械進出口生意。昭和十五年（1940）唐傳宗以其父唐榮之名創立「唐榮鐵工所」，擁有 3 噸電爐煉鋼設備，資本額 120 萬日圓，專門收購糖廠廢鐵加工，是當時臺籍人士規模最大的私人經營鋼鐵企業，民國卅四年（1945）起逐漸走向多角化經營，例如增設鑄鐵工廠、沉船打撈處等。民國四十年代（1950s），政府為打擊通膨，金融緊縮，而唐榮鐵工廠擴張過速，民國四十九年（1960）發生週轉不靈，行政院依總動員法凍結私人債權，並委託中華開發公司清查代管，唐家因此喪失經營權，民國五十一年（1962）成為省府轉投資公營事業，民國五十六年（1967）因公司原址廠區與都市計畫系統抵觸，故他遷至高雄市前鎮區草衙新廠（鄧文龍、張守真，2011：38-87），舊廠區拆除後，成為商辦、百貨、高樓與電影院聚集之地。

(三) 真善美、翡翠戲院 (舊址)

址在成功二路 98-2 號，民國六十七年（1978）開幕，屬聯宏院線，民國七十八年（1989）停業（許參陸，2006：73）。

(四) 喜相逢、金像獎戲院 (舊址)

址在自強三路 62 號 5、6 樓，皆屬聯宏院線，在民國六十八年 (1979) 開幕，民國七十六年 (1987) 停業 (許參陸，2006：74)。

(五) 宏總戲院 (舊址)

址在三多四路 63 號，民國八十一年 (1992) 開幕，包括金星、銀星和鑽石，民國八十九年 (2000) 停業 (許參陸，2006：91)。

(六) 三多影城 (舊址)

址在三多四路 123 號，民國六十四年 (1975) 開幕，是高雄市最早的首輪戲院，民國一〇九年 (2020) 停業。

(七) 威秀影城

址在三多四路 21 號，位於高雄大遠百的 13 樓至 16 樓，共 16 座影廳。民國九〇年 (2001) 開幕，是目前高雄熱門的電影院之一。

第十三項 城東里

一、里名由來

本里位於苓雅區西南側，東至中山二路與廣澤里為鄰，西至中華四路與城西里相並，南至三多四路與意誠里接壤，北至四維四路與人和里相隔，全里面積為 0.77 平方公里。民國一一〇年 (2021) 十二月底，共 14 鄰，2,069 人。

清光緒十三年 (1887) 本里隸屬鳳山縣大竹里過田仔庄。日治時代，明治卅四年 (1901) 隸屬臺南廳大竹里苓雅寮區過田仔庄；大正九年 (1920) 隸屬高雄州高雄郡高雄街過田子。大正十三年 (1924) 裁撤高雄郡，高雄街改陸為市，隸屬高雄州高雄市過田子。民國卅五年 (1946) 縮編調整後，設立城東里，隸屬高雄市連雅區。民國四十一年 (1952) 連雅區更名苓雅區，隸屬高雄市苓雅區轄下至今。

城東里一名，命名由來不明，推測與意誠堂所在位置有關，因位於意誠堂東側，取誠同音之「城」，加上主要聚落為東牛稠仔，而名之。

二、地名釋義

(一) 過田仔 (過田子) (Kuè-tshân-á) (22°36'55.0"N, 120°18'10.5"E)

聚落名，早期苓雅寮要前往林德宮、五塊厝、鳳山等地皆會經過的過渡地帶，早期為一片田野景觀，故得名。

(二) 牛稠仔 (Gû-tiâu-á) (22°36'55.0"N, 120°18'10.5"E)

聚落名，位於城西、城東里一帶，以今中華路為界，中華路以西為西牛稠仔，即城西里；中華路以東為東牛稠仔，即城東里。牛稠或牛稠仔係指牛棚、牛舍之意，因早期此地周圍皆是草地，適合放養牛隻或割草餵食，牛車伏家中若有牛欄，則將牛牽回家；若無，則搭建小竹篙厝或木頭房安置或拴養，故名之。

根據黃姓和楊姓報導人表示遷移至此擔任牛車伕者，以臺南下營最多，其次是臺南七股，亦有澎湖移民。東、西牛稠仔各有一牛車頭，負責統籌牛車事務，包括接洽、承接、分配、租借、載送等，牛車主要是載運高雄港碼頭的貨物，亦會載運亞洲、林商號等公司的合板、在高雄川枯水期時搬運大杉，或蕃薯等各式各樣物品。牛車長約五至六尺，一臺牛車大約可載運二大杉。

從日治中期高雄港營運開始，至戰後國民政府撤退來臺，因缺乏現代交通工具，故牛車在高雄港作業發揮極大的功效，營業用牛車數量為全臺之冠。根據民國五十六年（1967）高雄市獸運業職業工會的請願書內容，該會約有 800 位會員，其中完全靠牛車搬運收入為生活者超過百分之九十以上（政府公報資訊網，1967：1279）。民國五〇年（1961）起，因高雄港區實施裝卸機械化，及考量安全性，協議逐步淘汰牛車，每牛車收購價連帶輔導轉業的補償金約一萬五千元，並輔導牛車伕轉業至高雄港擔任碼頭工人，而當時正值高雄拆船業興起，亦有部分成為拆船工人，至民國五十九年（1970）已有百分之八十完成繳車，民國六〇年（1971）牛稠仔的牛車運輸業畫下句點。

(三) 東牛稠仔 (東邊牛稠仔) (Tang-gû-tiâu-á) (22°36'55.0"N, 120°18'10.5"E)

聚落名，約位於中華四路以東，興中二路以南一帶，以今中華路為界，中華路以西為西牛稠仔；中華路以東為東牛稠仔。詳見第十三項城東里的「牛稠仔」項。

三、其他

(一) 過田仔北極殿

址在興中二路 18 號，主祀神祇為玄天上帝，是牛稠仔居民的信仰中心。其溯源於臺南縣下營玄天上帝廟，約在昭和十四年（1939）臺南下營移民姜林品、姜林邦等迎黑令旗分靈奉祀。民國四十七年（1958）姜林品捐地，集資建廟，民國四十八年（1959）竣工。

(二) 統一戲院 (舊址)

址在中華四路 20 號，民國六十七年 (1978) 開幕，屬聯宏院線，民國七十八年 (1989) 停業 (許參陸，2006：72)。

(三) 日新戲院 (舊址)

址在中華四路 20 號，民國六十七年 (1978) 開幕，屬聯宏院線，民國七十八年 (1989) 停業 (許參陸，2006：72)。

第十四項 美田里

一、里名由來

本里位於苓雅區西南側，東至忠孝二路與和煦里為鄰，西至文橫二路與仁政里相並，南至苓雅一路與華堂里接壤，北至青年一路與新興區相隔，全里面積為 0.24 平方公里。民國一一〇年 (2021) 十二月底，共 19 鄰，1,213 人。

清光緒十三年 (1887) 本里隸屬鳳山縣大竹里過田仔庄。日治時代，明治卅四年 (1901) 隸屬臺南廳大竹里苓雅藪區過田仔庄；大正九年 (1920) 隸屬高雄州高雄郡高雄街過田子。大正十三年 (1924) 裁撤高雄郡，高雄街改陞為市，隸屬高雄州高雄市過田子。民國卅五年 (1946) 縮編調整後，設立美田里，隸屬高雄市連雅區。民國四十一年 (1952) 連雅區更名苓雅區，隸屬高雄市苓雅區轄下。民國五十五年 (1966) 因美田里戶口逾千，經呈准增劃仁政里。民國五十九年 (1970) 仁政里再析分出廣澤里，民國六十四年本里 (1975) 又析分出華堂里，之後里名里界未見變更，以至今日。

美田里一名，係指過田仔一帶是良田之意。

二、地名釋義

(一) 過田仔

聚落名，詳見第十三項城東里的「過田仔」項。

三、其他

(一) 青年路家具街

位於復興二路與中山二路之間的青年一路，有多間家具店聚集，故有家具街之稱。

第十五項 華堂里

一、里名由來

本里位於苓雅區西南側，東至忠孝二路、林森二路與和煦、日中里為鄰，西至文橫二路與仁政、廣澤里相並，南至三多三路與前鎮區接壤，北至苓雅一路與美田里相隔，全里面積為 0.10 平方公里。民國一一〇年（2021）十二月底，共 25 鄰，3,226 人。

清光緒十三年（1887）本里隸屬鳳山縣大竹里過田仔庄。日治時代，明治卅四年（1901）隸屬臺南廳大竹里苓雅蔡區過田仔庄；大正九年（1920）隸屬高雄州高雄郡高雄街過田子。大正十三年（1924）裁撤高雄郡，高雄街改陞為市，隸屬高雄州高雄市過田子。民國卅五年（1946）縮編調整後，設立美田里，隸屬高雄市連雅區。民國四十一年（1952）連雅區更名苓雅區，隸屬高雄市苓雅區轄下。民國六十四年（1975）因苓雅區人口急遽增加，故從美田里析分出本里，之後里名里界未見變更，以至今日。

華堂里一名，推測意指華堂集瑞，形容本里是祥瑞之地（國家教育研究院，2021）。

二、地名釋義

（一）過田仔

聚落名，詳見第十三項城東里的「過田仔」項。

三、其他

（一）苓雅國民中學

址在四維三路 176 號，民國四十五年（1956）創立高雄市立第二初級中學分校，借用苓洲國民小學教室上課，是年奉准獨立設校，名為高雄市立第五初級中學，民國五十七年（1968）因應九年國民教育實施，改制為苓雅國民中學（許桂霖主修，1985：139）。

第十六項 仁政里

一、里名由來

本里位於苓雅區西南側，東至文橫二路與美田、華堂里為鄰，西至中山二

路與人和里相並，南至四維三路與廣澤里接壤，北至青年一路與新興區相隔，全里面積為 0.90 平方公里。民國一一〇年（2021）十二月底，共 16 鄰，1,284 人。

清光緒十三年（1887）本里隸屬鳳山縣大竹里過田仔庄。日治時代，明治卅四年（1901）隸屬臺南廳大竹里苓雅藪區過田仔庄；大正九年（1920）隸屬高雄州高雄郡高雄街過田子。大正十三年（1924）裁撤高雄郡，高雄街改陞為市，隸屬高雄州高雄市過田子。民國卅五年（1946）縮編調整後，設立美田里，隸屬高雄市連雅區。民國四十一年（1952）連雅區更名苓雅區，隸屬高雄市苓雅區轄下民國五十五年（1966）因美田里戶口逾千，經呈准增劃本里，之後里名里界未見變更，以至今日。

仁政里一名，命名由來不明。「仁政」意為寬厚待民，施以恩惠，有利爭取民心的政治方略（字典網，2022），推測或許源於〈孟子滕文公上〉之「夫仁政，必自經界始」。

二、地名釋義

（一）過田仔

聚落名，詳見第十三項城東里的「過田仔」項。

（二）火燒寮仔（Hué-sio-liâu-á）（22°37'04.8"N, 120°18'19.8"E）

地標名，位於高雄市苓雅區四維三路與文橫二路交接處，即今生日公園，原為一片違建區，發生數次火災，故稱為火燒寮仔。

三、其他

（一）生日公園

位於高雄市苓雅區四維三路與文橫二路交接處，民國九十三年（2004）闢建公園，面積 1.62 公頃，是臺灣第一座以「生日」為主題的公園，公園設立的原意，是提供舉辦生日活動、戶外慶生之處（路袖寒、陳芷萍、陶依玟，2007：69），現為周邊居民休閒運動場所。

第十七項 廣澤里

一、里名由來

本里位於苓雅區西南側，東至文橫二路與華堂里為鄰，西至中山二路與城

東里相並，南至三多三路與前鎮區接壤，北至四維二路與仁政里相隔，全里面積為 0.10 平方公里。民國一一〇年（2021）十二月底，共 23 鄰，1,846 人。

清光緒十三年（1887）本里隸屬鳳山縣大竹里過田仔庄。日治時代，明治卅四年（1901）隸屬臺南廳大竹里苓雅藪區過田仔庄；大正九年（1920）隸屬高雄州高雄郡高雄街過田子。大正十三年（1924）裁撤高雄郡，高雄街改陞為市，隸屬高雄州高雄市過田子。民國卅五年（1946）縮編調整後，設立美田里，隸屬高雄市連雅區。民國四十一年（1952）連雅區更名苓雅區，隸屬高雄市苓雅區轄下。因苓雅區人口急遽增加，民國五十五年（1966）美田里析分出仁政里，民國五十九年（1970）仁政里再析分出本里，之後里名里界未見變更，以至今日。

廣澤里一名，命名由來不明。然從美田里析分出仁政里，仁政里又分出廣澤里的演變過程，推測意指良田妥善劃分即為仁政，施行仁政則德澤廣被，近悅遠來，故「廣澤」可能是「德澤廣被」引申簡化之詞。

二、地名釋義

（一）過田仔

聚落名，詳見第十三項城東里的「過田仔」項。

（二）騎馬仔圓環（舊址）（三多圓環）（22°36'50.6"N, 120°18'16.5"E）

地標名，早期在三多路和中山路交會處有一圓環，中間為蔣中正騎馬銅像，故稱之。雕像為民國六〇年（1971），唐榮鐵工廠唐傳宗捐獻鑄造，民國八十三年（1994）基於高雄交通發展，將之拆除移送至陸軍軍官學校。

三、其他

（一）興中觀光夜市

主要集中在三多三路至永康街的文橫二路附近，根據董姓報導人表示，夜市原本分布在城北里天華戲院舊址至自強三路的四維四路一帶，隨著四維路闢建，天華夜市結束，部分攤商轉移至自強夜市，部分則到興中、文橫路附近。民國八十二年（1993）新光三越高雄三多店與民國八十五年（1996）SOGO 百貨陸續進駐，形成興中觀光商圈。

第十八項 日中里

一、里名由來

本里位於苓雅區西南側，東至仁愛三街與普照里為鄰，西至林森二路與華堂里相並，南至三多三路與前鎮區接壤，北至四維三路與美田、和煦里相隔，全里面積為 0.10 平方公里。民國一一〇年（2021）十二月底，共 22 鄰，2,273 人。

清光緒十三年（1887）本里隸屬鳳山縣大竹里過田仔庄。日治時代，明治卅四年（1901）隸屬臺南廳大竹里苓雅寮區過田仔庄；大正九年（1920）隸屬高雄州高雄郡高雄街過田子。大正十三年（1924）裁撤高雄郡，高雄街改陞為市，隸屬高雄州高雄市過田子。民國卅五年（1946）縮編調整後，設立日東、日西里，隸屬高雄市連雅區。民國四十一年（1952）連雅區更名苓雅區，民國四十二年（1953），合併日東、日西里，名為日中里，隸屬高雄市苓雅區。民國五十九年（1970）因苓雅區人口急遽增加，故從日中里析分和煦、晴朗及普照里，之後里名里界未見變更，以至今日。

日中里一名，係源於本里內日治臺籍移民村，名為日出村。民國卅五年（1946）屬日東、日西里接界，然不確知為何當時的日東里在西，而日西里在東。推測也許日出村所在地的舊街道名為「日東巷」，乃取日出村命名時「日出東昇」之意，戰後依此概念以為里名。民國四十二年（1953）日東、日西里合併，可能因東、西取其中，加上日中可引申為「如日中天」，日正當中，熾熱光明，發展興盛之意，故名之。

二、地名釋義

（一）過田仔

聚落名，詳見第十三項城東里的「過田仔」項。

（二）日出村（22°37'05.3"N, 120°18'30.1"E）

聚落名，位於林森二路和忠孝二路間之永康街兩側至忠孝二路 61 巷兩側。「日出」為日式地名，日人覺得日本有如旭日東昇，故作為移民村之名。昭和十四年（1939）因高雄港灣計畫擴張苓雅寮碼頭工事，下寮舊部落約 42 戶，200 位居民遷至過田子新建之日出村（臺灣日日新報，1939），至今下寮遷移至日出村的居民，仍視下寮鼓山亭為其信仰中心，前往參拜。詳見第六項苓東里的「下寮（舊址）」項。

前人解讀日出村之名多引用民國七十二年（1983）高雄市文獻委員會編輯之《高雄市舊地名探索》中所載「由於位處苓雅寮的東邊，取『日出東昇』之意，而名日出村」（高雄市文獻委員會，1983：9-18）。日出村的命名可能具有

「日出東昇」的概念，然未必是位處苓雅寮的東邊之故。根據《新唐書·東夷·日本國》的記載「使者自言，國近日所出，以為名」（高明士，2012：216），日本人認為自己的國家為「日出之國」、「太陽升起的地方」，加上明治維新後，日本認為國家有如旭日昇天，讓西方國家看到從東方來的光，故以「日出」為名。「日出村」此一地名亦出現在他處日本移民村，如昭和十年（1935）在今屏東縣九如鄉東寧村建立的日出村（黃瓊慧，2014：129）。

三、其他

（一）天主教高雄教區主教公署

址在四維三路 125 號。民國四十二年（1953）於前金區五福三路 150 號興建高雄教區主教公署，民國五十七年（1968）遷至前金區七賢二路 267 號聖伯鐸堂辦公，舊公署產權轉讓聖家獻女傳教修會，後改建學生宿舍。同年，教廷駐華大使艾可儀總主教在現址主持破土典禮，民國五十八年（1969）于斌樞機主教主持落成典禮（江傳德，2008：456-458）。

（二）北極金殿玄天上帝廟

址在林森二路 50 號，主祀神祇為玄天上帝，民國四十九年（1960）現址興建，至民國五十一年（1962）完工，與本里關係較淺，多為外客前來參拜。

（三）興中路花卉街

位於忠孝二路至民權一路之間的興中一路上聚集多家花店和花藝館，故興中一路此段又稱花卉街。

第十九項 和煦里

一、里名由來

本里位於苓雅區西南側，東至復興二路與晴朗里為鄰，西至忠孝二路與美田、華堂里相並，南至四維二路與日中、普照里接壤，北至青年一路與新興區相隔，全里面積為 0.06 平方公里。民國一一〇年（2021）十二月底，共 20 鄰，2,237 人。

清光緒十三年（1887）本里隸屬鳳山縣大竹里過田仔庄。日治時代，明治卅四年（1901）隸屬臺南廳大竹里苓雅寮區過田仔庄；大正九年（1920）隸屬高雄州高雄郡高雄街過田子。大正十三年（1924）裁撤高雄郡，高雄街改陞為市，隸屬高雄州高雄市過田子。民國卅五年（1946）縮編調整後，設立日西里，

隸屬高雄市連雅區。民國四十一年（1952）連雅區更名苓雅區，民國四十二年（1953），合併日東、日西里，名為日中里，隸屬高雄市苓雅區。民國五十九年（1970）因苓雅區人口急遽增加，故從日中里析分出本里，之後里名里界未見變更，以至今日。

和煦里一名，係源於日中里的日中概念引申而來，為陽光和煦，溫暖祥和之意。

二、地名釋義

（一）過田仔

聚落名，詳見第十三項城東里的「過田仔」項。

（二）國民市場（公有國民零售市場）（22°37'17.6"N, 120°18'30.0"E）

地標名，址在青年一路 163-8 號，因市場需求，民國四十四年（1955）成立。根據民國一〇八年（2019）高雄市政府經濟發展局統計的〈高雄市公有零售市場概況表〉，記載其土地面積 5,044 平方公尺，建築物總面積 4,540 平方公尺，148 個固定攤位與 50 個臨時攤位。因歷史較久，且市場內有多家知名美食料理，如魚丸、雞肉飯、檸檬汁、肉粽等，故已演變成地標名。

第二十項 晴朗里

一、里名由來

本里位於苓雅區中部，東至民權一路與林富里為鄰，西至復興二路與和煦里相並，南至四維三路與普照里接壤，北至青年一路與新興區相隔，全里面積為 0.08 平方公里。民國一一〇年（2021）十二月底，共 9 鄰，2,845 人。

清光緒十三年（1887）本里隸屬鳳山縣大竹里過田仔庄。日治時代，明治卅四年（1901）隸屬臺南廳大竹里苓雅藪區過田仔庄；大正九年（1920）隸屬高雄州高雄郡高雄街過田子。大正十三年（1924）裁撤高雄郡，高雄街改陸為市，隸屬高雄州高雄市過田子。民國卅五年（1946）縮編調整後，設立日西里，隸屬高雄市連雅區。民國四十一年（1952）連雅區更名苓雅區，民國四十二年（1953），合併日東、日西里，名為日中里，隸屬高雄市苓雅區。民國五十九年（1970）因苓雅區人口急遽增加，故從日中里析分出本里，之後里名里界未見變更，以至今日。

晴朗里一名，係源於日中里的日中概念引申而來，為晴朗無雲，晴空萬里，

光明正大之意。

二、地名釋義

(一) 過田仔

聚落名，詳見第十三項城東里的「過田仔」項。

(二) 田寮 (Tshân-liâu) (22°37'21.8"N, 120°18'37.0"E)

聚落名，約在永定路和青年一路交會一帶，曾出現在《臺灣堡圖》(1904)，但《二萬五千分一地形圖(航測修正版)》(1945)已不見該聚落，且田調訪談尚無人知悉。此地名推測是因在拓墾初期，居民在田中搭設寮舍，作為休息、居住之地，而名之。

(三) 市政府 (高雄市政府四維行政中心) (Tshī-tsing-hú) (22°37'15.6"N, 120°18'43.2"E)

地標名，址在四維三路2號。原位於鹽埕區中正四路272號的市政府舊址，即今高雄市立歷史博物館，因應人口激增的需要，擴大編制，導致原有的辦公室已不敷使用，故於民國八十一年(1992)搬遷至現址。民國九十九年(2010)，原高雄市與臺灣省高雄縣合併升格為高雄市，現址高雄市政府合署辦公大樓稱四維行政中心，而前高雄縣政府辦公大樓稱鳳山行政中心。

三、其他

(一) 苓雅區行政中心

址在民權一路85號，民國八十七年(1998)啟用，為地上11樓、地下4樓，基地面積2,710平方公尺，包括集中支付處、員工托兒所、苓雅戶政事務所、苓雅衛生所、苓雅區公所、稅捐稽徵處苓雅分處、財政部高雄市國稅局苓雅稽徵所等。

(二) 高雄市苓雅區公所

址在民權一路85號4、5樓，位於苓雅區行政中心內，詳見第二十項晴朗里的「苓雅區行政中心」項。

(三) 中華工程公司(舊址)

約位於苓雅一路、民權一路、民權一路57巷和永定街之間，即中華工程股份有限公司。原名為「資源委員會機械修運處」，民國卅九年(1950)成立，由行政院前物資供應局所屬重機械廠、高雄辦事處、車務處及楠梓修車廠等四單位組成，主要業務為重機械修理與車輛運輸，民國四〇年(1951)增加土木、

建築工程業務，並改組為「資源委員會機械工程處」。民國四十一年（1952）公司改隸屬於經濟部，且更名為「經濟部機械工程處」，民國四十八年（1959）為便於爭取國外業務，又改組為「中華機械工程有限公司」。民國五十六年（1967）更為現名，民國八十六年（1997）正式民營化（中華工程股份有限公司，2022）。

第二十一項 普照里

一、里名由來

本里位於苓雅區中部，東至民權一路與普天里為鄰，西至仁愛三街與日中里相並，南至三多三路與前鎮區接壤，北至四維三路與晴朗里相隔，全里面積為 0.11 平方公里。民國一一〇年（2021）十二月底，共 29 鄰，3,337 人。

清光緒十三年（1887）本里隸屬鳳山縣大竹里過田仔庄。日治時代，明治卅四年（1901）隸屬臺南廳大竹里苓雅藔區過田仔庄；大正九年（1920）隸屬高雄州高雄郡高雄街過田子。大正十三年（1924）裁撤高雄郡，高雄街改陞為市，隸屬高雄州高雄市過田子。民國卅五年（1946）縮編調整後，設立日西里，隸屬高雄市連雅區。民國四十一年（1952）連雅區更名苓雅區，民國四十二年（1953），合併日東、日西里，名為日中里，隸屬高雄市苓雅區。民國五十九年（1970）因苓雅區人口急遽增加，故從日中里析分出本里，之後里名里界未見變更，以至今日。

普照里一名，係源於日中里的日中概念引申而來，為陽光普照，全面照耀，遍及各地之意。

二、地名釋義

（一）過田仔

聚落名，詳見第十三項城東里的「過田仔」項。

三、其他

（一）中華工程公司（舊址）

約在四維三路、民權一路、民權一路 57 巷和永定街之間，為中華工程公司高雄辦事處，詳見第二十項晴朗里的「中華工程公司（舊址）」項。

(二) 興中路花卉街

位於忠孝二路至民權一路之間的興中一路上，詳見第十八項日中里的「興中路花卉街」項。

第二十二項 普天里

一、里名由來

本里位於苓雅區中部，東至光華一路與林中、林西里為鄰，西至民權一路與普照里相並，南至三多二路與前鎮區接壤，北至四維二路與林富里相隔，全里面積為 0.13 平方公里。民國一一〇年（2021）十二月底，共 21 鄰，3,962 人。

清光緒十三年（1887）本里隸屬鳳山縣大竹里林德官庄。日治時代，明治卅四年（1901）隸屬臺南廳大竹里苓雅寮區林德官庄；大正九年（1920）隸屬高雄州高雄郡高雄街林德官。大正十三年（1924）裁撤高雄郡，高雄街改陞為市，隸屬高雄州高雄市林德官。民國卅五年（1946）縮編調整後，設立日西里，隸屬高雄市連雅區。民國四十一年（1952）連雅區更名苓雅區，民國四十二年（1953），合併日東、日西里，名為日中里，隸屬高雄市苓雅區。民國五十九年（1970）因苓雅區人口急遽增加，故從日中里析分出普照里。民國七〇年（1981）普照里再析分出本里，之後里名里界未見變更，以至今日。

本里和林安、林圍、林富里皆位於過田子和林德官的交界處，以日治大正九年（1920）大字界觀之，本里轄區皆約占二分之一。《臺灣省通志 卷一 土地志 疆域篇》則將本里歸屬林德官（李汝和主修、王世慶、張炳楠纂修，1970：517）。

普天里一名，係源於日中里的日中與普照里的普照概念引申而來，為陽光普照，普天同慶之意。

二、地名釋義

(一) 林德官

聚落名，推測本地原是一片竹林，而名之。詳見第二十七項林圍里的「林德官」項。

(二) 墓頂（墓仔埔、林德官埔仔）(Bōng-tíng) (22°37'13.7"N, 120°18'51.1"E)

地標名，位於過田子和林德官的交界處，即林安、林圍、林富里和本里的

民權一路一帶。在《臺灣堡圖》(1904)可見一道大致南北向蜿蜒的墳墓帶，故稱之。其後因地形不整、畸零細碎，地勢低窪、排水不良，為配合都市建設，促進土地利用及工業發展需要，進行第七期市地重劃，陸續開闢民權一路、四維二路、青年一路、光華一路等重要道路(高雄市政府地政局土地開發處，2021)，此墳墓帶約在民國六十六年(1977)前陸續拆除或遷葬至覆鼎金公墓。

(三) 過田仔

地標名，詳見第十三項城東里的「過田仔」項。

三、其他

(一) 三多路二手街

約位於福建街至民權一路的三多二路段，為販售二手或的商店聚集地，大多以二手辦公家具為主。

第二十三項 林南里

一、里名由來

本里位於苓雅區中部，東至和平一路與同慶里為鄰，西至光華一路與林富里相並，南至林泉街與林泉里接壤，北至林德街與中正里相隔，全里面積為0.61平方公里。民國一一〇年(2021)十二月底，共24鄰，3,598人。

清光緒十三年(1887)本里隸屬鳳山縣大竹里林德官庄。日治時代，明治卅四年(1901)隸屬臺南廳大竹里苓雅寮區林德官庄；大正九年(1920)隸屬高雄州高雄郡高雄街林德官。大正十三年(1924)裁撤高雄郡，高雄街改陸為市，隸屬高雄州高雄市林德官。民國卅五年(1946)縮編調整後，設立林南里，隸屬高雄市連雅區。民國四十一年(1952)連雅區更名苓雅區，隸屬高雄市苓雅區轄下。因苓雅區人口急遽增加，故於民國六〇年(1971)析分出林圍里。民國七〇年(1981)再析分出中正里；民國七十九年(1990)又析分出林泉里，之後里名里界未見變更，以至今日。

林南里一名，係因位於林德官舊部落南側而得名。

二、地名釋義

(一) 林德官

聚落名，詳見第二十七項林圍里的「林德官」項。

(二) 林德官社

聚落名，即林德官舊部落，泛指今五福一路、和平一路、三多二路，及光華一路包圍的區域，約中正、林南、林泉、林中與林西等里。

(三) 社尾 (Siā-bué) (22°37'24.2"N, 120°18'57.3"E)

聚落名，位於四維二路以北的林德官舊部落，以洪、劉姓為主。因昔日往來鳳山與苓雅寮的主要道路約在今三多路（詳見第六項苓東里的「舊路」項），故林德官社依發展順序，由南而北，可分為社頭、社中和社尾。詳見第二十七項林圍里的「林德官社」項。

(四) 四維社區 (四維國宅) (22°37'27.8"N, 120°19'08.3"E)

聚落名，位於林德街、林泉街 8 巷、林泉街和林泉街 38 巷之間，屬第十二期市地重劃興建之國民住宅。原申請對象為公教人員與特定對象，故早期稱「公教高級公寓」，民國六十五年（1976）開工，民國六十七年（1978）完工。

三、其他

(一) 財政部高雄國稅局

址在廣州一街 148 號，民國六十八年（1979）高雄市改制為院轄市，財政部援例成立高雄市國稅局，民國八十二年（1993）高雄市國稅局總局自苓雅區四維三路 66 號遷駐至此（財政部高雄國稅局，2021）。

第二十四項 林泉里

一、里名由來

本里位於苓雅區中部，東至和平一路與同慶里為鄰，西至光華一路與林富里相並，南至四維二路與林中里接壤，北至林泉街與林南里相隔，全里面積為 0.05 平方公里。民國一一〇年（2021）十二月底，共 16 鄰，2,444 人。

清光緒十三年（1887）本里隸屬鳳山縣大竹里林德官庄。日治時代，明治卅四年（1901）隸屬臺南廳大竹里苓雅寮區林德官庄；大正九年（1920）隸屬高雄州高雄郡高雄街林德官。大正十三年（1924）裁撤高雄郡，高雄街改陞為市，隸屬高雄州高雄市林德官。民國卅五年（1946）縮編調整後，設立林南里，隸屬高雄市連雅區。民國四十一年（1952）連雅區更名苓雅區，隸屬高雄市苓雅區轄下。因苓雅區人口急遽增加，故於民國七十九年（1990）從林南里析分出本里，之後里名里界未見變更，以至今日。

林泉里一名，係源於里內林泉街，取街道名為里名。林泉街於民國六十六年（1977）命名，推測取林德官之「林」字，泉字源由不明，或因林德官地勢低窪，有多處池塘與魚池，故名之。在民國五十九年（1970）《高雄市一千二百分之一都市計畫航測地形圖》中，仍可見本里四維二路 112 巷附近，有一水池。

二、地名釋義

（一）林德官

聚落名，詳見第二十七項林圍里的「林德官」項。

（二）社內（林德官、林德官社、林德官社內）

聚落名，詳見第二十七項林圍里的「林德官社」項。

（三）社尾

聚落名，位於四維二路以北的林德官舊部落，詳見第二十三項林南里的「社尾」項與第二十七項林圍里的「林德官社」項。

三、其他

（一）德興殿

址在光華一路 148-6 號。主祀神祇為神農大帝，是林德官聚落居民的信仰中心之一。《鳳山縣采訪冊》記載：「道光八年（1828）林章全等監建，造屋五間，額名德興殿」（盧德嘉，1960：165）。原址在今高雄市文化中心與廣州一街附近，因民國六十六年（1977）進行第十二期市地重劃，為配合高雄市文化中心及國民住宅興建計畫，民國六十七年（1978）原廟拆除，遷至現址設置簡式廟宇，民國七十九年（1990）組成德興殿重建委員會，民國八十一年（1992）動土，民國八十五年（1996）落成。

第二十五項 中正里

一、里名由來

本里位於苓雅區中部，東至和平一路與凱旋、同慶里為鄰，西至光華一路與林安、林圍、林富里相並，南至林德街與林南里接壤，北至五福一路與尚義里相隔，全里面積為 0.22 平方公里。民國一一〇年（2021）十二月底，共 22 鄰，3,646 人。

清光緒十三年（1887）本里隸屬鳳山縣大竹里林德官庄。日治時代，明治卅四年（1901）隸屬臺南廳大竹里苓雅蔡區林德官庄；大正九年（1920）隸屬高雄州高雄郡高雄街林德官。大正十三年（1924）裁撤高雄郡，高雄街改陞為市，隸屬高雄州高雄市林德官。民國卅五年（1946）縮編調整後，設立林南里，隸屬高雄市連雅區。民國四十一年（1952）連雅區更名苓雅區，隸屬高雄市苓雅區轄下。因苓雅區人口急遽增加，故於民國七〇年（1981）林南里再析分出中正里，民國七十九年（1990）中正里又析分出尚義里，之後里名里界未見變更，以至今日。

中正里一名，係源於本里重要地標中正文化中心而得名。

二、地名釋義

（一）林德官

聚落名，詳見第二十七項林圍里的「林德官」項。

（二）林德官社

聚落名，詳見第二十七項林圍里的「林德官社」項。

（三）社尾

聚落名，位於四維二路以北的林德官舊部落，詳見第二十三項林南里的「社尾」項與第二十七項林圍里的「林德官社」項。

（四）文化中心（22°37'34.4"N, 120°19'04.6"E）

地標名，址在五福一路 67 號，即高雄市文化中心。原為未完成的棒球場，僅有一棒球場看台。根據民國七〇年（1981）出刊之〈高雄市中正文化中心落成紀念特刊〉記載，民國六十三年（1974）本擬在十七號公園預定地籌建「中正堂」，並命名「中正堂暨中正圖書館」，以為時任總統蔣中正九秩誕辰獻禮，然民國六十四年（1975）蔣中正逝世，故易名為「中正紀念堂」。民國六十五年（1976）破土，民國六十九年（1980）配合蔣經國提倡十二項建設，其中第十二項為「建立每一縣市文化中心，包括圖書館、博物館、音樂廳」，遂於該年命名「中正文化中心」。民國七〇年（1981）四月五日落成啟用，總面積 13 公頃，是臺灣第一座文化中心（高雄市文獻委員會編，1994：227）。因是高雄重要地標，故演變成地標名。

三、其他

(一) 高雄市立圖書館文化中心分館

址在五福一路 67 號，前身為「高雄市中正文化中心管理處」轄下圖書館，民國七〇年（1981）啟用，民國七十九年（1990）修正為「高雄市立中正文化中心管理處」圖書館，直隸高雄市政府教育局。民國九十二年（2003）文化局成立，圖書館改隸為高雄市政府文化局，民國九十九年（2010）高雄縣市合併後，改隸高雄市立圖書館（高雄市立圖書館，2021）。

(二) 自來水公園

址在五福一路 81 號，佔地 0.97 公頃，民國四十九年（1960）運用美援興建，水塔總高度 40 公尺，水塔主體高約 11 公尺、半徑約 14 公尺，預估蓄水量達 3,800 公噸（金名，2013）。然建成後，擔心水塔水壓太強，可能導致周邊管路無法負荷而爆管，故未曾使用，民國一〇二年（2013）高雄市政府自籌 600 萬元，加上自來水公司分攤 300 萬元工程款後，由養工處辦理彩繪，賦予水塔新生命。

第二十六項 尚義里

一、里名由來

本里位於苓雅區中部，東至和平一路與凱旋里為鄰，西至光華一路與新興區相並，南至五福一路與中正里接壤，北至中正二路與新興區相隔，全里面積為 0.09 平方公里。民國一一〇年（2021）十二月底，共 18 鄰，1,913 人。

清光緒十三年（1887）本里隸屬鳳山縣大竹里林德官庄。日治時代，明治卅四年（1901）隸屬臺南廳大竹里苓雅寮區林德官庄；大正九年（1920）隸屬高雄州高雄郡高雄街林德官。大正十三年（1924）裁撤高雄郡，高雄街改陞為市，隸屬高雄州高雄市林德官。民國卅五年（1946）縮編調整後，設立林南里，隸屬高雄市連雅區。民國四十一年（1952）連雅區更名苓雅區，隸屬高雄市苓雅區轄下。因苓雅區人口急遽增加，故於民國七〇年（1981）林南里再析分出中正里，民國七十九年（1990）中正里又析分出本里，之後里名里界未見變更，以至今日。

尚義里一名，係源於里內尚義街，取街道名為里名。尚義街於民國六〇年（1971）命名，為崇尚道義之意。

二、地名釋義

(一) 林德官

聚落名，詳見第二十七項林圍里的「林德官」項。

三、其他

(一) 五福國民中學

址在五福一路 12 號，民國五十五年（1966）設立，是高雄市最晚成立的初中，名為「高雄市立第十二初級中學」。建校之初，暫借鹽埕區光榮國民小學校舍上課。民國五十七年（1968）因應九年國民教育實施，改制並更名為五福國民中學（高雄市苓雅區五福國民中學，2021）。

第二十七項 林圍里

一、里名由來

本里位於苓雅區中部，東至光華一路與中正里為鄰，西至民權一路與新興區相並，南至青年一路與林富里接壤，北至廈門街與林安里相隔，全里面積為 0.06 平方公里。民國一一〇年（2021）十二月底，共 16 鄰，3,013 人。

清光緒十三年（1887）本里隸屬鳳山縣大竹里林德官庄。日治時代，明治卅四年（1901）隸屬臺南廳大竹里苓雅寮區林德官庄；大正九年（1920）隸屬高雄州高雄郡高雄街林德官。大正十三年（1924）裁撤高雄郡，高雄街改陞為市，隸屬高雄州高雄市林德官。民國卅五年（1946）縮編調整後，設立林南里，隸屬高雄市連雅區。民國四十一年（1952）連雅區更名苓雅區，隸屬高雄市苓雅區轄下。因苓雅區人口急遽增加，故於民國六〇年（1971）林南里析分出林圍里。民國七〇年（1981）林圍里再析分出林富里，民國七十九年（1990）林圍里又析分出林安里，之後里名里界未見變更，以至今日。

林圍里一名，係源於林德官之清朝時代舊名「林竹竿」，取竹林圍繞之意。

二、地名釋義

(一) 林德官（林竹竿、林德觀、林德干、社內、林德官社、林德官社內）
(Lîm-tik-kuann) (22°37'31.2"N, 120°18'53.5"E)

聚落名，為早期苓雅寮要前往五塊厝、鳳山等地的必經之地。光緒十八年（1892）清丈完成，後人彙編集成《淡新鳳三縣簡明總括圖冊》，其內繪寫「林德觀莊」（臺灣銀行經濟研究室，1964：86）。光緒二〇年（1894）《鳳山縣采

訪冊》記載，大竹里轄區包括「林竹竿」(盧德嘉，1960：1-2)，明治廿八年(1895)《打狗附近地形圖》書寫「林德千莊」，明治卅六年(1903)測繪的林德官地籍圖則是「林德官」首見於文字記錄，以上是目前可見最早記錄林德官的四則諧音地名，其後，包括《臺灣堡圖》(1904)皆採「林德官」寫法，因有四種不同地名寫法，後人大多直接就字面意思解釋。例如乃林姓所墾殖卜居之地，或來自一人名林德或林德官者(高雄市文獻委員會，1983：9-19)。然就目前可得史料，林竹竿地名出現時間最早，且盧德嘉居住於鳳山，離林竹竿不遠，故「林竹竿」應是最能呈現當時景觀特色的地名，推測本地原是一片竹林，而名之。原農田景觀中點綴數方池塘，然隨都市發展，今已成為人口密集區。

(二)林德官社(社內、林德官、林德官社內)(Lîm -tik-kuann-siā)(22°37'31.2"N, 120°18'53.5"E)

聚落名，即林德官舊部落，廣義泛指今五福一路、和平一路、三多二路，及光華一路包圍的區域；狹義則指約在林南街以南至三多路以北一帶，大致分布於今中正、林南、林泉、林中與林西等里。

因昔日往來鳳山與苓雅寮的主要道路約在今三多路(詳見第六項苓東里的「舊路」項)，故林德官社依發展順序，由南而北，可分為社頭、社中和社尾，社頭約在今廣東一街 49 巷至三多二路一帶，以方、李姓為主；社中約在今四維二路至廣東一街 49 巷，以楊、蔡、周、陳姓為主；社尾約在今四維二路以北，以洪、劉姓為主。

(三)墓頂

地標名，詳見第二十二項普天里的「墓頂」項。

(四)過田仔

地標名，普天、林安、林圍和林富里皆位於過田子和林德官的交界處，早期為一片田野景觀，故得名。詳見第十三項城東里的「過田仔」項。

三、其他

(一)代天府廟

址在光華一路 257 號，主祀神祇為李府千歲，是林德官聚落居民的信仰中心之一。《鳳山縣采訪冊》記載：「咸豐七年(1857)李光流募建，造屋一間，額名代天府」(盧德嘉，1960：178)。民國五十三年(1964)重修，民國五十七年(1968)竣工慶成。原廟門坐東朝西，面向林南四巷，廟前有路可通往五

福一路，然第七期市地重劃後，廟前廣場部分土地被徵收後，成為緊鄰 6 公尺小巷道，故經信徒大會，決議重建廟宇，並將廟門轉成坐西朝東，面向光華路，民國七十四年（1985）動工，民國七十六年（1987）重建竣工落成。

第二十八項 林安里

一、里名由來

本里位於苓雅區中部，東至光華一路與中正里為鄰，西至民權一路與新興區相並，南至廈門街與林圍里接壤，北至五福一路與新興區相隔，全里面積為 0.05 平方公里。民國一一〇年（2021）十二月底，共 13 鄰，1,879 人。

清光緒十三年（1887）本里隸屬鳳山縣大竹里林德官庄。日治時代，明治卅四年（1901）隸屬臺南廳大竹里苓雅蔡區林德官庄；大正九年（1920）隸屬高雄州高雄郡高雄街林德官。大正十三年（1924）裁撤高雄郡，高雄街改陞為市，隸屬高雄州高雄市林德官。民國卅五年（1946）縮編調整後，設立林南里，隸屬高雄市連雅區。民國四十一年（1952）連雅區更名苓雅區，隸屬高雄市苓雅區轄下。因苓雅區人口急遽增加，故於民國六〇年（1971）林南里析分出林圍里，民國七十九年（1990）林圍里再析分出本里，之後里名里界未見變更，以至今日。

林安里一名，係承襲林德官而來，取林德官之「林」字，「安」表平安與祥和，故名之。

二、地名釋義

（一）林德官

聚落名，詳見第二十七項林圍里的「林德官」項。

（二）墓頂

地標名，詳見第二十二項普天里的「墓頂」項。

（三）過田仔

地標名，普天、林安、林圍和林富里皆位於過田子和林德官的交界處，詳見第十三項城東里的「過田仔」項。

三、其他

(一) 修齊殿

址在惠安街 65 號，主祀神祇為葉府千歲，民國五十一年（1962）原供奉於澎湖湖西菓葉旅高人士自宅，民國五十八年（1969）配合中華路之拓寬工程擇現址建廟，民國六〇年（1971）剪綵安座，與林德官地區關係較淺。

第二十九項 林富里

一、里名由來

本里位於苓雅區中部，東至光華一路與中正、林南、林泉里為鄰，西至民權一路與晴朗里相並，南至四維二路與普天里接壤，北至青年一路與林圍里相隔，全里面積為 0.12 平方公里。民國一一〇年（2021）十二月底，共 13 鄰，2,873 人。

清光緒十三年（1887）本里隸屬鳳山縣大竹里林德官庄。日治時代，明治卅四年（1901）隸屬臺南廳大竹里苓雅蔡區林德官庄；大正九年（1920）隸屬高雄州高雄郡高雄街林德官。大正十三年（1924）裁撤高雄郡，高雄街改陞為市，隸屬高雄州高雄市林德官。民國卅五年（1946）縮編調整後，設立林南里，隸屬高雄市連雅區。民國四十一年（1952）連雅區更名苓雅區，隸屬高雄市苓雅區轄下。因苓雅區人口急遽增加，故於民國六〇年（1971）林南里析分出林圍里，民國七〇年（1981）林圍里再析分出本里，之後里名里界未見變更，以至今日。

林富里一名，係承襲林德官而來，取林德官之「林」字，「富」表榮華富貴，故名之。

二、地名釋義

(一) 林德官

聚落名，詳見第二十七項林圍里的「林德官」項。

(二) 墓頂

地標名，詳見第二十二項普天里的「墓頂」項。

(三) 過田仔

地標名，普天、林安、林圍和林富里皆位於過田子和林德官的交界處，詳見第十三項城東里的「過田仔」項。

三、其他

(一) 四維國民小學

址在青年一路 103 號，民國五十二年（1963）創立四維國民學校，暫借苓洲國校（今現苓洲國民小學）上課，民國五十三年（1964）遷回現址，民國五十七年（1968）因應九年國民教育實施，改制為四維國民小學（許桂霖主修，1985：116）。

(二) 私立復華高級中學

址在民權一路 42 號，民國四十四年（1955）創立私立復華中學補習學校，校地設於高雄市建國二路。因原校地較小，民國四十七年（1958）遷至現址，並更名為復華中學附設補習學校。民國五十七年（1968），因應九年國民義務教育，停辦初中部，增設高職職業類科（許桂霖主修，1985：150）。民國八十四年（1995）經核准招收國中部學生，再度恢復完全中學學制。民國八十六年（1997）經核准辦理綜合高中，民國一一〇年（2021）核准成立國小部（高雄市私立復華高級中學，2022）。

第三十項 林西里

一、里名由來

本里位於苓雅區中部，東至和平一路與林德里為鄰，西至光華一路與普天里相並，南至三多二路與林興、林華里接壤，北至五權街與林中里相隔，全里面積為 0.09 平方公里。民國一一〇年（2021）十二月底，共 16 鄰，1,648 人。

清光緒十三年（1887）本里隸屬鳳山縣大竹里林德官庄。日治時代，明治卅四年（1901）隸屬臺南廳大竹里苓雅寮區林德官庄；大正九年（1920）隸屬高雄州高雄郡高雄街林德官。大正十三年（1924）裁撤高雄郡，高雄街改陞為市，隸屬高雄州高雄市林德官。民國卅五年（1946）縮編調整後，設立林西里，隸屬高雄市連雅區。民國四十一年（1952）連雅區更名苓雅區，隸屬高雄市苓雅區轄下。因苓雅區人口急遽增加，故於民國六〇年（1971）林西里析分出林興里，民國六十四年（1975）再析分出林中里，之後里名里界未見變更，以至今日。

林西里一名，係承襲林德官而來，取林德官之「林」字，「西」字推測與此地舊地名「水西庄」有關，故名之。

二、地名釋義

(一) 林德宮

聚落名，詳見第二十七項林圍里的「林德宮」項。

(二) 林德官社

聚落名，詳見第二十七項林圍里的「林德官社」項。

(三) 社頭

聚落名，位於今廣東一街 49 巷至三多二路一帶的林德官舊部落，詳見第二十七項林圍里的「林德官社」項與第三十一項林中里的「社頭」項。

(四) 水西庄 (Tsuí-se-tsng) (22°37'08.6"N, 120°19'11.7"E)

聚落名，約今林中、林西里，即林德官之社頭、社中一帶，為林德官地區的舊地名，因此地地勢相對低窪，水圳溝渠流經，並有多方池塘，就其聚落與水體的相對位置，故名之。

(五) 頭前洋 (Thâu-tsíng-iúnn) (22°37'08.6"N, 120°19'11.7"E)

聚落名，閩南語常稱廣大的綠野平疇為「洋」。昔日林德官南半部社頭地區為阡陌縱橫的寬廣田野，故亦以「頭前洋」稱之（曾玉昆，1987：4）。

三、其他

(一) 高雄市公共汽車管理處眷舍（舊址）

址在廣東一街 3 巷、11 巷，共 53 間與和平一路 11 巷，共 18 間，面積約 0.15 公頃。興建時間不明，後因老舊不堪使用，於民國一〇九年（2020）與民國一一〇年（2021）已陸續拆除，目前為林德官公有停車場。

第三十一項 林中里

一、里名由來

本里位於苓雅區中部，東至和平一路與林德里為鄰，西至光華一路與普天里相並，南至五權街與林西里接壤，北至四維二路與林泉里相隔，全里面積為 0.09 平方公里。民國一一〇年（2021）十二月底，共 24 鄰，2,931 人。

清光緒十三年（1887）本里隸屬鳳山縣大竹里林德官庄。日治時代，明治卅四年（1901）隸屬臺南廳大竹里苓雅寮區林德官庄；大正九年（1920）隸屬高雄州高雄郡高雄街林德官。大正十三年（1924）裁撤高雄郡，高雄街改陞為市，隸屬高雄州高雄市林德官。民國卅五年（1946）縮編調整後，設立林西里，隸屬高雄市連雅區。民國四十一年（1952）連雅區更名苓雅區，隸屬高雄市苓

雅區轄下。因苓雅區人口急遽增加，故於民國六十四年（1975）林西里析分出本里，之後里名里界未見變更，以至今日。

林中里一名，係承襲林德官而來，取林德官之「林」字，「中」字與此地舊地名「社中」有關，為林德官中心地區，故名之。

二、地名釋義

（一）林德官

聚落名，詳見第二十七項林圍里的「林德官」項。

（二）林德官社

聚落名，詳見第二十七項林圍里的「林德官社」項。

（三）社頭（Siā-thâu）（22°37'14.6"N, 120°19'09.6"E）

聚落名，位於今廣東一街 49 巷至三多二路一帶的林德官舊部落，以方、李姓為主。因昔日往來鳳山與苓雅寮的主要道路約在今三多路，故林德官社依發展順序，由南而北，可分為社頭、社中和社尾。詳見第二十七項林圍里的「林德官社」項。

（四）社中（Siā-tiong）（22°37'17.9"N, 120°19'02.3"E）

聚落名，位於今四維二路至廣東一街 49 巷的林德官舊部落，以楊、蔡、周、陳姓為主。因昔日往來鳳山與苓雅寮的主要道路約在今三多路，故林德官社依發展順序，由南而北，可分為社頭、社中和社尾。詳見第二十七項林圍里的「林德官社」項。

（五）水西庄

聚落名，約今林中、林西里，詳見第三十項林西里的「水西庄」項。

三、其他

（一）林德官公有市場

址在四維二路 151 號，位於四維二路和廣州街交會處，民國五十二年（1963），因林德官代天府後之臨時攤販集中場有礙和平路之交通與興建，考量市場需求，於民國五十四年（1965）成立林德官公有零售市場，提供鮮魚、蔬果與南北貨等。根據民國一〇八年（2019）高雄市政府經濟發展局統計之〈高雄市公有零售市場概況表〉，記載其土地面積 2,764 平方公尺，建築物總面積 2,488 平方公尺，72 個固定攤位與 70 個臨時攤位。

(二) 方氏宗祠

址在廣州一街 49 巷 23 號，為保護苓雅區方諒宗祠財產，祭祀祖先，辦理社會慈善福利事項，並謀其發展，故民國七十三年（1984）設立「財團法人高雄市方氏宗祠」。

(三) 公益財團法人日本臺灣交流協會高雄事務所

址在和平一路 87 號南和興產大樓 9-10 樓，民國六十一年（1972）日中建交，為維持日本與臺灣之間實務層級之交流關係，針對居留臺灣之日本僑民與日籍旅客之入境、停留、子女教育及臺日間學術及文化交流等提供適當的支援，以日本與臺灣間貿易、經濟、技術交流等目的，經外務省及經濟產業省核准成立財團法人。其後，公益法人相關三法成立，經由總理大臣認定於民國一〇一年（2012）改制為公益財團法人。民國一〇六年（2017）更名為日本臺灣交流協會。高雄事務所管轄高雄、臺南、屏東、嘉義、雲林、臺東、澎湖等地（公益財團法人日本臺灣交流協會，2021）。

(四) 陳啟川先生紀念館

址在和平一路 87 號 12 樓，民國八〇年（1991）成立陳啟川先生文教基金會，民國八十七年（1998）設立陳啟川先生紀念館。

第三十二項 林興里

一、里名由來

本里位於苓雅區南側，東至廣東二街與林華里為鄰，西至光華二路與前鎮區相並，南至林西街與光華、林華里接壤，北至三多二路與林西里相隔，全里面積為 0.05 平方公里。民國一一〇年（2021）十二月底，共 18 鄰，1,376 人。

清光緒十三年（1887）本里隸屬鳳山縣大竹里林德官庄。日治時代，明治卅四年（1901）隸屬臺南廳大竹里苓雅寮區林德官庄；大正九年（1920）隸屬高雄州高雄郡高雄街林德官。大正十三年（1924）裁撤高雄郡，高雄街改陞為市，隸屬高雄州高雄市林德官。民國卅五年（1946）縮編調整後，設立林西里，隸屬高雄市連雅區。民國四十一年（1952）連雅區更名苓雅區，隸屬高雄市苓雅區轄下。因苓雅區人口急遽增加，故於民國六〇年（1971）林西里析分出林興里，民國六十七年（1978）林興里再析分出林華里，之後里名里界未見變更，以至今日。

林興里一名，係承襲林德官而來，取林德官之「林」字，「興」表興盛，

故名之。

二、地名釋義

(一) 林德官

地標名，本里原為林德官舊部落外的田野地區，詳見第二十七項林圍里的「林德官」項。

(二) 三和市仔（三和市場、三和菜市仔、三和民有市場）（22°37′03.7″N, 120°19′08.0″E）

地標名，址在廣州二街 95 巷 11 號，約於三多二路、廣州二街、林西街與光華二路之間，因市場需求，民國六十五年（1976）成立。根據民國一〇八年（2019）高雄市政府經濟發展局統計之〈高雄市民有零售市場概況表〉，記載其土地面積 2,567 平方公尺，110 個固定攤位。黃姓報導人表示目前三和市場約裡面 150 攤，外面 140 攤。因人潮眾多，逐漸變成地標名。

(三) 光華夜市（22°37′05.7″N, 120°19′04.1″E）

地標名，位於高雄市苓雅區光華二路與三多二路口，始於民國五〇年（1961）在光華戲院周遭群集的攤販，之後由於商圈人口及來往消費者眾多，攤販逐漸往光華二路東側、西側及光華戲院後集結，成為三處獨立的夜市（中華民國交通部觀光局，2021）。目前約 120 幾個攤商。因人潮眾多，逐漸變成地標名。

第三十三項 林華里

一、里名由來

本里位於苓雅區南側，東至和平二路與林貴里為鄰，西至廣州二街、廣東二街與林興、光華里相並，南至廣西路與前鎮區接壤，北至三多二路與林西里相隔，全里面積為 0.10 平方公里。民國一一〇年（2021）十二月底，共 25 鄰，2,894 人。

清光緒十三年（1887）本里隸屬鳳山縣大竹里林德官庄。日治時代，明治卅四年（1901）隸屬臺南廳大竹里苓雅寮區林德官庄；大正九年（1920）隸屬高雄州高雄郡高雄街林德官。大正十三年（1924）裁撤高雄郡，高雄街改陞為市，隸屬高雄州高雄市林德官。民國卅五年（1946）縮編調整後，設立林西里，隸屬高雄市連雅區。民國四十一年（1952）連雅區更名苓雅區，隸屬高雄市苓

雅區轄下。因苓雅區人口急遽增加，故於民國六〇年（1971）林西里析分出林興里，民國六十七年（1978）再析分出林華里，民國七十一年（1982）林華里又析分出光華里，之後里名里界未見變更，以至今日。

林華里一名，係承襲林德官而來，取林德官之「林」字，「華」表榮華富貴，故名之。

二、地名釋義

（一）林德官

地標名，本里原為林德官舊部落外的田野地區，詳見第二十七項林圍里的「林德官」項。

三、其他

（一）聖文生堂

址在三多二路 219 號，民國卅九年（1950），天主教遣使會司密斯神父為紀念遣使會會祖聖文生逝世 300 週年，計畫籌建教堂。民國四十八年（1959）由遣使會購買土地，鮑德神父負責興建教堂，模仿芝加哥的聖文生堂哥德式建築；民國四十九年（1960）完工，民國五〇年（1961）啟用，原為「傳道所」，同年教廷把高雄監牧區升格為教區，改為堂區。

第三十四項 光華里

一、里名由來

本里位於苓雅區南側，東至和平二路與林貴里為鄰，西至廣州二街、廣東二街與林興、光華里相並，南至廣西路與前鎮區接壤，北至三多二路與林西里相隔，全里面積為 0.10 平方公里。民國一一〇年（2021）十二月底，共 10 鄰，742 人。

清光緒十三年（1887）本里隸屬鳳山縣大竹里林德官庄。日治時代，明治卅四年（1901）隸屬臺南廳大竹里苓雅寮區林德官庄；大正九年（1920）隸屬高雄州高雄郡高雄街林德官。大正十三年（1924）裁撤高雄郡，高雄街改陞為市，隸屬高雄州高雄市林德官。民國卅五年（1946）縮編調整後，設立林西里，隸屬高雄市連雅區。民國四十一年（1952）連雅區更名苓雅區，隸屬高雄市苓雅區轄下。因苓雅區人口急遽增加，故於民國六〇年（1971）林西里析分出林

興里，民國六十七年（1978）再析分出林華里，民國七十一年（1982）林華里又析分出本里，之後里名里界未見變更，以至今日。

光華里一名，係源於光華二路、光華夜市、光華市場與光華戲院而來，故名之。

二、地名釋義

（一）林德官

地標名，本里原為林德官舊部落外的田野地區，詳見第二十七項林圍里的「林德官」項。

（二）光華夜市

地標名，位於光華二路，詳見第三十二項林興里的「光華夜市」項。

三、其他

（一）光華戲院（舊址）

靠近光華夜市，確切位置在臨水宮後面的巷子，即光華二路 390 巷 14 弄跟廣州二街 3 巷交界。民國五十三年（1964）設立，1 樓是傳統市場，目前只剩 4 攤商營業，2 樓為光華戲院，已停業許久，呈現廢墟樣貌。

（二）光華市場

位於光華戲院 1 樓，詳見第三十四項光華里的「光華戲院（舊址）」項。

（三）臨水宮

址在光華二路 334 號，主祀神祇為臨水夫人，原奉祀於鹽埕區沙多宮，民國六十一年（1972）現址建廟，民國六十二年（1973）安座。據潘姓報導人表示前鎮區參拜者略多於苓雅區。

第三十五項 林德里

一、里名由來

本里位於苓雅區中部，東至凱旋二路與林靖里為鄰，西至和平一路與林中、林西里相並，南至三多二路與林貴、林榮里接壤，北至四維二路與同慶里相隔，全里面積為 0.13 平方公里。民國一一〇年（2021）十二月底，共 20 鄰，1,876 人。

清光緒十三年（1887）本里隸屬鳳山縣大竹里林德官庄。日治時代，明治

卅四年(1901)隸屬臺南廳大竹里苓雅藎區林德官庄；大正九年(1920)隸屬高雄州高雄郡高雄街林德官。大正十三年(1924)裁撤高雄郡，高雄街改陞為市，隸屬高雄州高雄市林德官。民國卅五年(1946)縮編調整後，設立林德里，隸屬高雄市連雅區。民國四十一年(1952)連雅區更名苓雅區，隸屬高雄市苓雅區轄下。民國五十二年(1963)因林德里戶口達1,200餘戶，增設凱旋里，民國五十九年(1970)再析分出奏捷里，民國六〇年(1971)又析分出林靖里，民國六十七年(1978)再次析分出林榮里，之後里名里界未見變更，以至今日。林德里一名，係承襲林德官而來，簡化而名之。

二、地名釋義

(一) 林德官

地標名，本里原為林德官舊部落外的田野地區，詳見第二十七項林圍里的「林德官」項。

(二) 碼頭二村(碼頭新村、勞工二村)(22°37'12.8"N, 120°19'19.1"E)

聚落名，位於和平一路和英明路間的和平一路2、6、14與22巷。據楊姓報導人表示，本村共96戶，約於民國四十三年(1954)是港務局提供給碼頭工人的眷舍，1間約10坪左右，土地為市政府所有，每半年付一次地租。

(三) 銻光一村(硫酸銻廠宿舍)(舊址)(22°37'23.3"N, 120°19'18.3"E)

聚落名，約位於今四維二路、英明路、和平一路80巷和和平一路間的街廓。民國五〇年(1961)「本市女子師範學校建議東邊一片市有地保留為該校附屬小學校由」申請變更說明書辦法內提及「硫酸銻廠宿舍」。在民國五十九年(1970)〈高雄五千分一地形圖〉亦可見「銻光一村」聚落名，現址為高雄市政府社會局長青綜合服務中心。

(四) 司法之家(舊址)(22°37'22.3"N, 120°19'15.7"E)

聚落名，約在今四維一路與和平一路交叉口，原為日治宿舍群。昭和十五年(1940)於高雄市山下町三丁目九番地設立高雄地方法院，即原高雄看守所舊址，現為臺灣高雄地方法院檢察署檢察官職務宿舍地址。昭和二〇年(1945)因山下町之院舍遭受美機炸燬，故院方疏散至林德官院長官舍，即司法之家舊址(臺灣高雄地方法院，2021)。西側地區於民國九十四年(2005)改建為14層，140戶的高雄太子文化大樓；東側地區則為高雄市政府社會局長青綜合服務中心。

(五) 長青學苑(高雄市政府社會局長青綜合服務中心)(22°37'23.3"N, 120

°19'18.3"E)

地標名，址在四維二路 51 號，原為日治宿舍群，因應快速邁向高齡化社會，加上本市原有老人活動中心及敬老亭大多面積狹小，僅能提供區域性的休閒服務，尚缺乏綜合性老人服務機構，為推動老人福利服務，故籌設長青綜合服務中心。民國八十三年（1994）動工，民國八十六年（1997）成立，面積 0.6 公頃（高雄市政府長青綜合服務中心，2021）。詳見第三十五項林德里的「司法之家（舊址）」項。

三、其他

（一）元龍堂

址在和平一路 2 巷 1-1 號，主祀神祇為池府王爺，是碼頭二村居民的信仰中心，約在民國四十七年（1958）原從鹽埕區沙仔地分香而來。

（二）五權國民小學

址在三多二路 100 號，本校原為青葉國民學校（今苓洲國民小學）之分班，昭和十七年（1942）獨立為曙國民學校。民國卅四年（1945），更名為高雄市第十六國民學校，民國卅五年（1946）改為五權國民學校。民國卅六年（1947）由五塊厝聚落東側遷於現址，同年，將草衙、籬子內兩班先後劃入前鎮國民學校。民國五十七年（1968）因應九年國民義務教育實施，改制為五權國民小學（許桂霖主修，1985：115）。

（三）高雄市環保局苓雅區清潔隊

址在三多二路 102 號，在民國五十九年（1970）《高雄市一千二百分之一都市計畫航測地形圖》標示為「高雄市水肥會」，民國六十二年（1973）《高雄市街觀光圖》標寫為「清潔管理所」，現為高雄市環保局苓雅區清潔隊與高雄市政府環境保護局環境檢驗科在此辦公。

（四）市長官邸

址在凱旋二路 7 號，民國六十八年（1979）興建，為雙併式透天別墅，經歷十任市長。高雄縣市合併後之第三任市長陳其邁認為應更加貼近市民生活，決定將官邸活化轉型，提供公益社團舉辦相關活動（王淑芬，2021）。

（五）聯合後勤司令部第四後勤支援指揮部眷舍

址在凱旋二路 31 巷，興建時間不明，目前已多戶拆除，僅剩 2 戶。

第三十六項 林榮里

一、里名由來

本里位於苓雅區南側，東至凱旋三路與朝陽里、前鎮區為鄰，西至英明路與林貴里相並，南至凱旋三路 505 巷、英義街 111 巷與英明里接壤，北至三多二路與林德里相隔，全里面積為 0.13 平方公里。民國一一〇年（2021）十二月底，共 30 鄰，4,232 人。

清光緒十三年（1887）本里隸屬鳳山縣大竹里林德官庄。日治時代，明治卅四年（1901）隸屬臺南廳大竹里苓雅蔡區林德官庄；大正九年（1920）隸屬高雄州高雄郡高雄街林德官。大正十三年（1924）裁撤高雄郡，高雄街改陞為市，隸屬高雄州高雄市林德官。民國卅五年（1946）縮編調整後，設立林德里，隸屬高雄市連雅區。民國四十一年（1952）連雅區更名苓雅區，隸屬高雄市苓雅區轄下。因苓雅區人口急遽增加，故於民國六十七年（1978）從林德里析分出本里，民國七〇年（1981）本里再析分出林貴里，民國七十九年（1990）本里又析分出英明里，之後里名里界未見變更，以至今日。

林榮里一名，係承襲林德官而來，取林德官之「林」字，「榮」表榮華富貴，故名之。

二、地名釋義

（一）林德官

地標名，本里原為林德官舊部落外的田野地區，詳見第二十七項林圍里的「林德官」項。

（二）黃昏市仔（英明黃昏市場）（Hông-hun-tshī-á）（22°37'01.7"N, 120°19'29.0"E）

地標名，址在英明路 196 號，約民國八十八年（1999）設置，為私營市場。近年因生活型態改變，每日下午三、四點後人潮漸多，除蔬菜、水果及海鮮攤外，大多是熟食攤，提供鄰近市場的苓雅、前鎮兩區居民晚餐另一選擇，故已成地標名。

三、其他

（一）林榮里等三里活動中心

址在凱旋三路 871 巷 1 弄 22 號，為林榮、林貴、英明 3 里活動中心，鑑於缺乏地方集會與活動場所，由市政府工務局新建工程處規劃設計監建，民國

八十二年（1993）興建，民國八十三年（1994）竣工。

第三十七項 英明里

一、里名由來

本里位於苓雅區南側，東至凱旋三路與前鎮區為鄰，西至英明路與前鎮區相並，南至二聖一路與前鎮區接壤，北至凱旋三路 505 巷、英義街 111 巷與林榮里相隔，全里面積為 0.36 平方公里。民國一一〇年（2021）十二月底，共 20 鄰，2,013 人。

清光緒十三年（1887）本里隸屬鳳山縣大竹里林德官庄。日治時代，明治卅四年（1901）隸屬臺南廳大竹里苓雅寮區林德官庄；大正九年（1920）隸屬高雄州高雄郡高雄街林德官。大正十三年（1924）裁撤高雄郡，高雄街改陞為市，隸屬高雄州高雄市林德官。民國卅五年（1946）縮編調整後，設立林德里，隸屬高雄市連雅區。民國四十一年（1952）連雅區更名苓雅區，隸屬高雄市苓雅區轄下。因苓雅區人口急遽增加，故於民國六十七年（1978）從林德里析分出林榮里，民國七十九年（1990）林榮里又析分出本里，之後里名里界未見變更，以至今日。

英明里一名，里名由來不明。推測可能因位於英明路上，且鄰近英明國民中學而得名。

二、地名釋義

（一）林德官

地標名，本里原為林德官舊部落外的田野地區，詳見第二十七項林圍里的「林德官」項。

第三十八項 林貴里

一、里名由來

本里位於苓雅區南側，東至英明路與林榮里為鄰，西至和平二路與林華里相並，南至和平二路 300 巷、英明路 145 巷與前鎮區接壤，北至三多二路與林德里相隔，全里面積為 0.10 平方公里。民國一一〇年（2021）十二月底，共 11 鄰，2,024 人。

清光緒十三年(1887)本里隸屬鳳山縣大竹里林德官庄。日治時代，明治卅四年(1901)隸屬臺南廳大竹里苓雅藪區林德官庄；大正九年(1920)隸屬高雄州高雄郡高雄街林德官。大正十三年(1924)裁撤高雄郡，高雄街改陞為市，隸屬高雄州高雄市林德官。民國卅五年(1946)縮編調整後，設立林德里，隸屬高雄市連雅區。民國四十一年(1952)連雅區更名苓雅區，隸屬高雄市苓雅區轄下。因苓雅區人口急遽增加，故於民國六十七年(1978)從林德里析分出林榮里，民國七〇年(1981)林榮里再析分出本里，之後里名里界未見變更，以至今日。

林貴里一名，係承襲林德官而來，取林德官之「林」字，「貴」表榮華富貴，故名之。

二、地名釋義

(一) 林德官

地標名，本里原為林德官舊部落外的田野地區，詳見第二十七項林圍里的「林德官」項。

三、其他

(一) 英明國民中學

址在英明路 147 號，民國七十九年(1990)設立，校園內有英明民俗文物館，又名為英明藝術文物館，民國八十三年(1994)落成啟用，館內收藏以臺灣早期生活骨董文物，為社區博物館(高雄市苓雅區英明國民中學，2021)。

第三十九項 林靖里

一、里名由來

本里位於苓雅區東側，東至福德三路與福祥里為鄰，西至凱旋二路與林德里相並，南至三多一路與朝陽、福隆里接壤，北至四維一路與奏捷里相隔，全里面積為 0.11 平方公里。民國一一〇年(2021)十二月底，共 14 鄰，1,622 人。

清光緒十三年(1887)本里隸屬鳳山縣大竹里林德官庄。日治時代，明治卅四年(1901)隸屬臺南廳大竹里苓雅藪區林德官庄；大正九年(1920)隸屬高雄州高雄郡高雄街林德官。大正十三年(1924)裁撤高雄郡，高雄街改陞為

市，隸屬高雄州高雄市林德官。民國卅五年（1946）縮編調整後，設立林德里，隸屬高雄市連雅區。民國四十一年（1952）連雅區更名苓雅區，隸屬高雄市苓雅區轄下。因苓雅區人口急遽增加，故於民國六〇年（1971）林德里析分出本里，之後里名里界未見變更，以至今日。

林靖里一名，係承襲林德官而來，取林德官之「林」字，「靖」字推測取其安定、平安之意，故名之。

二、地名釋義

（一）林德官

地標名，本里原為林德官舊部落外的田野地區，詳見第二十七項林圍里的「林德官」項。

（二）四知二村（舊址）（22°37'24.0"N, 120°19'37.4"E）

聚落名，原址為明德街 181 號，民國四十九年（1960）聯勤司令部財務署興建，土地所有權為高雄市政府，共 11 戶磚造平房（郭冠麟編，2005：424）。以「天知、地知、你知、我知」四知命名，藉以提醒同袍經理軍中財務時廉潔之重要性（郭冠麟編，2005：28），現已拆除改建。

三、其他

（一）私立國際商工高級中等學校

址在三多二路 84 號，民國卅七年（1948）陳韜創校於臺南市，校名為國際無線電訊技術人員養成所。民國卅九年（1950）遷至高雄市光華路，民國四十一年（1952）改制為國際電訊職業補習學校，民國四十三年（1954）升格為國際高級電訊學校，民國四十五年（1956）向高雄市政府承租現址建校。民國五〇年（1961）易名為國際高級商工職業學校，民國五十四年（1965），設專科部，改名為國際商業專科學校，民國八十六年（1997）試辦綜合高中（國際商工高級中等學校，2022）。近年學生人數驟減，依私校法啟動轉型及退場輔導機制，仍不見改善。經市政府與校方多次討論後，決定民國一一一年（2022）停招停辦，並歸還向市政府租用的校地，其地會由市府再評估處置利用。

（二）林靖公園

位於福德三路福東國民小學對面，民國六十八年（1979）設立，面積約 0.80 公頃（周盟桂，2003：155）。

(三) 德安公教住宅

聚落名，址在德安街和四維一路一帶，由高雄市政府國宅處規劃，共分為甲、乙、丙 3 區，約在民國八十六年（1997）完工。

第四十項 凱旋里

一、里名由來

本里位於苓雅區中部，東至凱旋二路與奏捷里為鄰，西至和平一路與尚義、中正里相並，南至凱旋二路 103 巷及和平一路 144 巷與同慶里接壤，北至中正二路與安祥里相隔，全里面積為 0.08 平方公里。民國一一〇年（2021）十二月底，共 17 鄰，2,663 人。

清光緒十三年（1887）本里隸屬鳳山縣大竹里林德官庄。日治時代，明治卅四年（1901）隸屬臺南廳大竹里苓雅蔡區林德官庄；大正九年（1920）隸屬高雄州高雄郡高雄街林德官。大正十三年（1924）裁撤高雄郡，高雄街改陞為市，隸屬高雄州高雄市林德官。民國卅五年（1946）縮編調整後，設立林德里，隸屬高雄市連雅區。民國四十一年（1952）連雅區更名苓雅區，隸屬高雄市苓雅區轄下。民國五十二年（1963）因林德里戶口達 1,200 百餘戶，增設本里，民國六十二年（1973）本里再析分出同慶里，民國六十七年（1978）本里又析分出安祥里，之後里名里界未見變更，以至今日。

凱旋里一名，推測取其凱旋榮歸之意，故名之。

二、地名釋義

(一) 林德官

地標名，本里原為林德官舊部落外的田野地區，詳見第二十七項林圍里的「林德官」項。

(二) 警察一村（警察大樓）（22°37'46.0"N, 120°19'13.6"E）

聚落名，位於凱旋二路苓雅分局凱旋路派出所至 37 號公園間的五福一路旁。約於民國五〇年（1961）由高雄市警察局接受警民協會援助，興建警察眷舍，共 80 戶，每戶共有 9 坪半的空間，有寢室、客廳兼餐廳、廚房及廁所。民國八〇年（1991），為籌建職務宿舍，改建為 12 層樓社區大樓（焦先民，2017），民國八十三年（1994）完工，總戶數 328 戶，現又稱警察大樓。

(三) 林德新村(兵仔宿舍)(舊址)(22°37'43.8"N, 120°19'07.6"E)

聚落名，位於和平一路、五福一路、五福一路 41 巷與江都街間的街廓。當地居民稱為「兵仔宿舍」，興建時間不明，然於民國四十五年(1956)〈高雄市舊航照影像〉中已建成。今和平一路 186 巷以北，東側於民國七十六年(1987)已建置成文化市場，西側現為停車場。而和平一路 186 巷以南則於民國九十八年(2009)已建成 11 戶別墅及 155 戶雙塔 28 層大樓的文化高峰會住宅大樓。

三、其他

(一) 太子宮

址在凱旋二路 111 號，主祀神祇為金吒太子，是凱旋、同慶里居民的信仰中心。民國五十四年(1965)興建完成，民國六十五年(1976)因原廟空間擁擠，故成立重建委員會，並於民國七十一年(1982)竣工。

(二) 文化市場

址在五福一路 51 號，民國七十六年(1987)設置，土地面積 2,683 平方公尺，目前停業中。

(三) 五福公園

位於中正路和五福路交叉口，民國六十九年(1980)設立，面積 1.63 公頃(周盟桂，2003：155)。

第四十一項 安祥里

一、里名由來

本里位於苓雅區中部，東至凱旋一路與五權里為鄰，西至和平一路與新興區相並，南至中正二路與凱旋里接壤，北至泰順街、河北一路與三民區相隔，全里面積為 0.33 平方公里。民國一一〇年(2021)十二月底，共 19 鄰，2,963 人。

清光緒十三年(1887)本里隸屬鳳山縣大竹里林德官庄。日治時代，明治卅四年(1901)隸屬臺南廳大竹里苓雅寮區林德官庄；大正九年(1920)隸屬高雄州高雄郡高雄街林德官。大正十三年(1924)裁撤高雄郡，高雄街改陞為市，隸屬高雄州高雄市林德官。民國卅五年(1946)縮編調整後，設立林德里，隸屬高雄市連雅區。民國四十一年(1952)連雅區更名苓雅區，隸屬高雄市苓雅區轄下。因苓雅區人口急遽增加，故於民國五十二年(1963)林德里析分出

凱旋里，民國六十七年(1978)凱旋里又析分出本里，之後里名里界未見變更，以至今日。

安祥里一名，推測取其安定祥和之意，故名之。

二、地名釋義

(一) 林德官

地標名，本里原為林德官舊部落外的田野地區，詳見第二十七項林圍里的「林德官」項。

(二) 彩虹公園 (22°37'52.3"N, 120°19'09.9"E)

地標名，位於中正二路 56 巷，面積約 0.48 公頃，內有隧道式綠廊道，曾是高雄著名咖啡店與特色餐廳聚集之處，故由公園名轉成地標名，現為周邊居民休閒運動的綠帶公園。

三、其他

(一) 和平社會住宅 (舊址)

址在和平一路 296 號，位於和平一路與河南路交會處，原為民國六〇年(1971)高雄市政府提供給中低收入戶社會住宅，面積 2,310 平方公尺，共 67 戶，每戶約 14.96 至 16.9 坪，建築老舊、居住環境不佳，因此進行都市更新，於民國一〇八年(2019)改建，現址為樓高 29 層，159 戶的逸文苑。

(二) 信義社會住宅

位於中東路、中東街 11 巷與河南路 271 巷間街廓，於民國六〇年(1971)建造之國宅，面積 1,602 平方公尺，共 47 戶，每戶約 16.98 至 17.89 坪，為 4 層樓鋼筋混凝土造的公寓住宅，因建築老舊建築，居住環境不佳，目前規劃進行都市更新。

第四十二項 同慶里

一、里名由來

本里位於苓雅區中部，東至凱旋二路與奏捷里為鄰，西至和平一路與中正、林南、林泉里相並，南至四維二路與林德里接壤，北至凱旋二路 103 巷及和平一路 144 巷與凱旋里相隔，全里面積為 0.16 平方公里。民國一一〇年(2021)十二月底，共 14 鄰，3,209 人。

清光緒十三年（1887）本里隸屬鳳山縣大竹里林德官庄。日治時代，明治卅四年（1901）隸屬臺南廳大竹里苓雅蔡區林德官庄；大正九年（1920）隸屬高雄州高雄郡高雄街林德官。大正十三年（1924）裁撤高雄郡，高雄街改陞為市，隸屬高雄州高雄市林德官。民國卅五年（1946）縮編調整後，設立林德里，隸屬高雄市連雅區。民國四十一年（1952）連雅區更名苓雅區，隸屬高雄市苓雅區轄下。因苓雅區人口急遽增加，民國五十二年（1963）因林德里戶口達1,200百餘戶，增設凱旋里，民國六十二年（1973）凱旋里再析分出本里，之後里名里界未見變更，以至今日。

同慶里一名，推測可能因從凱旋里析分，引申凱旋而歸，普天同慶的概念，故名之。

二、地名釋義

（一）林德官

地標名，本里原為林德官舊部落外的田野地區，詳見第二十七項林圍里的「林德官」項。

（二）實踐五村（舊址）（22°37'38.2"N, 120°19'11.5"E）

聚落名，位於和平一路、同慶路與凱旋二路 103 巷間的街廓，為實踐五村舊址。於民國四十四年（1955）由陸軍二軍團興建，土地所有權為高雄市政府，共 96 戶。以自我勉勵、自我督促的實踐概念命名。

民國八十三年（1994）依據「國軍老舊眷村改建條例」提出就地改建案，是市府和國防部合作改建眷舍的國宅，總數 364 戶，扣除軍方配售戶 94 戶，市府可取得 270 戶，其中含 16 戶的店舖，國宅承購資格須年滿二十歲設籍高雄市、本人及同住家屬或配偶都無自有住宅與民國九十三年（2004）全戶年收入不及九十四萬元者都可向都發局申購國宅，再就國宅申請名單，進行抽籤。民國八十九年（2000）開工，民國九十三年（2004）完工。本國宅分成鄰近和平一路的「文化師苑」與面對同慶路的「同慶師苑」兩部分。

（三）實踐國宅（22°37'38.2"N, 120°19'11.5"E）

聚落名，位於和平一路、同慶路與凱旋二路 103 巷的街廓，為實踐五村舊址改建而成的國宅。詳見第四十二項同慶里的「實踐五村（舊址）」項。

三、其他

(一) 國立高雄師範大學和平校區

址在和平一路 116 號，設於民國四十三年（1954），原為省立高雄女子師範學校。民國五十六年（1967），配合實施九年國民教育政策，培養中等學校健全的師資，設立「省立高雄師範學院」，初設國文、英語、數學 3 個學系；民國六十九年（1980）改制為「國立高雄師範學院」，民國七十八年（1989）升格為「國立高雄師範大學」，組織規模擴大為教育學院、科學教育學院與人文教育學院，民國八十二年（1993）科學教育學院改為理學院，民國八十六年（1997）人文教育學院改為文學院，民國八十八年（1999）高雄燕巢成立第二校區，民國九十二年（2003）創設科技學院與藝術學院（國立高雄師範大學，2022）。

(二) 國立高雄師範大學附屬高級中學

址在凱旋二路 89 號，民國六十七年（1978）因應省立高雄師範學院教育實驗與研究之需，並接受高雄市政府撥用凱旋國民小學舊址而創立。初名「臺灣省立高雄師範學院附屬實驗學校」，創立之初只有國中部、附設國小部。民國六十九年（1980）更名為「國立高雄師範學院附屬高級中學」，並附設國中部、國小部。民國七十八年（1989）高雄師範學院改為大學，更名為「國立高雄師範大學附屬高級中學」（國立高雄師範大學附屬高級中學，2021）。

(三) 港務局宿舍

位於凱旋二路 79、81 和 83 巷，為約民國六〇年（1971）興建之公寓型集合住宅。

第四十三項 奏捷里

一、里名由來

本里位於苓雅區東側，東至河北路、河南路及福德三路與福南、福壽里為鄰，西至凱旋二路與凱旋、同慶里相並，南至四維一路與林靖里接壤，北至中正一路與五權里相隔，全里面積為 1.47 平方公里。民國一一〇年（2021）十二月底，共 15 鄰，1,773 人。

清光緒十三年（1887）本里隸屬鳳山縣大竹里林德官庄。日治時代，明治卅四年（1901）隸屬臺南廳大竹里苓雅寮區林德官庄；大正九年（1920）隸屬高雄州高雄郡高雄街林德官。大正十三年（1924）裁撤高雄郡，高雄街改陞為市，隸屬高雄州高雄市林德官。民國卅五年（1946）縮編調整後，設立林德里，

隸屬高雄市連雅區。民國四十一年（1952）連雅區更名苓雅區，隸屬高雄市苓雅區轄下。因苓雅區人口急遽增加，故於民國五十九年（1970）林德里析分出本里，之後里名里界未見變更，以至今日。

奏捷里一名，推測意旨戰爭勝利，故名之。

二、地名釋義

（一）林德官

地標名，本里原為林德官舊部落外的田野地區，詳見第二十七項林圍里的「林德官」項。

（二）埤圳（Lám-tsùn）（22°37'38.3"N, 120°19'25.6"E）

地標名，昔日在今民生醫院一帶，因地勢低窪，易淹水，加上鄰近河南路旁的大圳溝（第二號運河），故稱之。

（三）頭前溝（Thâu-tsing-kau）（22°37'39.9"N, 120°19'28.8"E）

地標名，位於河南路和河北路間的第二號運河，昔日當地居民對尚未加蓋「第二號運河」的稱呼。第二號運河又稱二號運河，源於五塊厝，經林德官、大港、三塊厝，於七賢國民中學舊址附近注入愛河主流。詳見第四十三項奏捷里的「第二號運河」項。

（四）警察二村（舊址）（22°37'42.2"N, 120°19'23.4"E）

聚落名，民國五〇年（1961）前後，高雄市警察局接受當時警民協會的援助，興建警察眷舍，警察二村，隔凱旋路與凱旋里警察一村相望。民國八十七年（1998）改建成 10 層大樓，現名為同慶社區。

三、其他

（一）高雄市政府衛生局

址在凱旋二路 132-1 號，民國一〇三年（2014）搬遷至現址（高雄市政府衛生局，2022）。

（二）高雄市立凱旋醫院

址在凱旋二路 130 號，民國四十七年（1958）臺灣省政府計劃申請美援於南部設立公立精神病院，便利中南部病患就醫，由高雄市政府提供公地 6.17 甲做為建築用地。民國四十八年（1959）於高雄醫學院附設醫院門診部正式成立籌建處。民國六十三年（1974）原省立高雄療養院因院舍老舊，加上原址不合適改建，故遷至現址。民國七十三年（1984）改隸高雄市政府，並更名為「高

雄市立凱旋醫院」(高雄市立凱旋醫院, 2022)。

(三) 高雄市立中醫醫院

址在凱旋二路 132 號, 民國七十二年 (1983) 奉准成立, 民國九十二年 (2003) 與高雄市立聯合醫院合作開辦市立聯合醫院中醫門診, 民國九十八年 (2009) 搬遷至大同醫院院區。民國一〇九年 (2020) 遷於長照大樓正式營運 (高雄市立中醫醫院, 2022)。

(四) 高雄市高齡整合長期照護中心

址在凱旋二路 132 號, 民國八十八年 (1999) 成立「長期照顧管理示範中心」, 後因行政院於民國九十六年 (2007) 整合社政及衛政體系之行政程序與資源, 設立「長期照顧管理中心」, 主要收治多重重度障礙、特殊疾病、兒虐重症個案及高齡失能長者等弱勢族群。民國一〇九年 (2020) 在現址正式營運 (李曉萍, 2021)。

(五) 高雄市立民生醫院

址在凱旋二路 134 號, 創立於日治大正三年 (1914), 設在今鼓山區山下里東西二巷 11 號, 初名「打狗病院」, 其後更改為「臺灣總督府立高雄病院」。民國卅四年 (1945) 更名為「臺灣省立高雄醫院」, 民國六十八年 (1979) 遷至現址, 並易名為「高雄市立民生醫院」(高雄市立民生醫院, 2022)。

(六) 南凱旋公園

位於凱旋二路、中正一路、河南路與河南路 178 巷間, 面積約 1 公頃, 亦是高雄凱旋公園輕軌車站所在。

(七) 高雄市政府警察局同慶路車輛保管場

址在同慶路 5 號, 位於同慶路、凱旋二路與河南路街廓, 原為警察局停放警用及違規車輛之用, 考量鄰近輕軌, 交通局遂與警察局協調, 闢建公共停車場。民國一〇五年 (2016) 同慶公有停車場正式啟用, 目前鄰近河南路區塊仍為警察局使用地。

(八) 第二號運河 (二號運河、幸福川)

源於五塊厝經林德官, 流經大港、三塊厝, 於七賢國民中學舊址 (將興建複合式社宅) 附近注入愛河主流, 民國九十九年 (2010) 命名幸福川。

第四十四項 福西里

一、里名由來

本里位於苓雅區東側，東至中山高速公路與正義里為鄰，西至輔仁路及河北路與永康、福祥里相並，南至三多一路與福東里接壤，北至中正一路與正大里相隔，全里面積為 0.22 平方公里。民國一一〇年（2021）十二月底，共 16 鄰，1,874 人。

清光緒十三年（1887）本里隸屬鳳山縣大竹里五塊厝庄。日治時代，明治卅四年（1901）隸屬臺南廳大竹里七老爺區五塊厝庄；大正九年（1920）隸屬高雄州鳳山郡鳳山街五塊厝。大正十三年（1924）裁撤高雄郡，高雄街改陞為市，昭和十五年（1940）五塊厝併入高雄市轄區，隸屬高雄州高雄市五塊厝。民國卅五年（1946）縮編調整後，設立福西里，隸屬高雄市連雅區。民國四十一年（1952）連雅區更名苓雅區，隸屬高雄市苓雅區轄下。因苓雅區人口急遽增加，故於民國六十七年（1978）本里析分出福祥里，之後里名里界未見變更，以至今日。

福西里一名，推測是將原大字名「五塊厝」取象徵吉祥的「五福臨門」之「福」字，加上本里屬於五塊厝舊聚落西側，故名「福西」。

二、地名釋義

（一）五塊厝

聚落名，為早期苓雅寮要前往鳳山等地的必經之地。據云早期有五姓人氏在此墾荒而來，故名之。詳見第四十六項福東里的「五塊厝」項。

（二）社中（Siā-tiong）（22°37'23.2"N, 120°19'55.2"E）

聚落名，位於三多一路至四維一路之間，為五塊厝舊聚落中北段。五塊厝舊部落有五塊厝社之稱，因其聚落是由南向北發展，故今福東里被稱社頭、福西里為社中，福南里則是社尾。詳見第四十六項福東里的「五塊厝」項。

（三）五塊厝社

聚落名，即五塊厝舊部落。詳見第四十六項福東里的「五塊厝」項。

（四）前驛（Tsîng-iah）（22°37'23.2"N, 120°19'55.2"E）

聚落名，根據黃姓報導人表示三多一路以北稱為前驛，三多一路以南至武昌路間稱為後驛，推測此地名的出現應與位於今三多路，昔日之「手押臺車鐵道」有關，即鐵道以北為前驛，以南為後驛。

「手押臺車鐵道」興建年代不明，但明治卅八年（1904）陳瓊等人提出輕便鐵道布設特許申請，計畫從苓雅寮庄，經五塊厝庄，至鳳山街，分道往磚仔礮庄與大寮庄芎蕉脚（公文類纂，1905：00004879002）。明治四十二年（1909）

ベイン商會為建設專用鐵道，申請苓雅藺庄，經過田仔庄、林德官庄、五塊厝庄、新庄仔庄，至鳳山街的道路溝渠官有地使用許可（公文類纂，1910：00005285017）。大正六年（1917）臺南廳庶務課發行〈臺南廳管內圖〉該路線尚是虛線，而大正九年（1920）至大正十五年（1926）間成圖之〈高雄州管內圖〉內已為輕便鐵道。大正十三年（1924）〈日治三十萬分一臺灣全圖〉則已繪製過田子經林德官、五塊厝，至鳳山街的輕便鐵道。昭和三年（1928）陸軍參謀本部陸地測量部測圖之假製版〈二萬五千分一地形圖〉〈高雄〉上明確標繪「手押臺車鐵道」。由此可推論，從苓雅藺，經過田仔、林德官、五塊厝、新庄仔，到鳳山街的手押臺車鐵道應是在大正六年（1917）至大正十三年（1924）間建成。昭和十八年（1943）修正昭和三年（1928）測圖，該路線已修正為「軍用鐵道」。

從陳瓊等人為運送米、砂糖等，後怡記洋行成立之ベイン商會鳳山製糖場提出道路溝渠使用申請，到手押臺車鐵道鋪設通車，至成為軍用鐵道，此路線行原運送物品為何，尚無法確知。根據昭和七年（1932）出生，家住五塊厝，鄰近輕便鐵道的陳姓報導人表示，小時候經常到鐵道玩耍，不曾看過載運甘蔗，但看過載送軍用物資，加上臺灣軍司令部複製昭和二〇年（1945）發行之〈二萬五千分一地形圖〉標示「軍用鐵道」，故可知此路線後期專運軍用物資。

（五）碼頭公寓大廈（碼頭新村、高港大樓）（22°37'31.1"N, 120°19'59.9"E）

聚落名，位於明德街、輔仁路、輔仁路 48 巷和體育場路間的街廓。民國七十二年（1983）建築完成，是港務局提供給碼頭工人登記抽籤的眷舍，共 7 層 125 戶，總建坪為 593 坪，每間約 16 坪。

（六）金馬新村（舊址）（22°37'25.5"N, 120°20'00.9"E）

聚落名，位於三多一路、輔仁路、輔仁路 55 巷與體育場路間街廓，原為日治末房舍，興建年代不明，然於昭和二〇年（1945）〈高雄市舊航照影像〉中已建成。戰後陸軍第八軍團接收，並分配給 56 戶（彭大年編，2008：173-178）。民國九十四年（2005）依軍方眷改條例拆除，居民多搬遷至高雄市前鎮區獅甲國宅，原址除政南街以南為金馬公有停車場外，其餘為政府機關，包括民國一〇八年（2019）遷進之行政院南部聯合服務中心、公平交易委員會南區服務中心與法務部行政執行署高雄分署等。

（七）福西菜市仔（Hok-sai-tshài-tshī-á）（22°37'25.0"N, 120°19'55.6"E）

地標名，在三多一路和福西街交會處一帶。據吳姓報導人表示原為逐日收菜市場租的私有市場，約在民國六〇年（1971）開闢福西街後，攤商變多，現

三多一路 94 號康橋商旅衛武營館的停車場即是昔日「菜市仔內」。

(八) 夜市仔(林靖夜市、林靖市場、河北路夜市仔)(iā-tshī-á)(22°37'22.8"N, 120°19'51.9"E)

地標名，位於河北路、武慶三路、三多一路與河南路間的第二號運河上。約於民國六〇年(1971)運河加蓋後，吸引攤商聚集，發展成夜市。此夜市並非位於林靖里，然因命名時，市場主事者覺得鄰近林靖里，且筆劃大吉，故名「林靖市場」。

三、其他

(一) 行政院南部聯合服務中心

址在政南街 6 號，位於金馬新村舊址。行政院為加強服務南部地區民眾、促進區域均衡發展及協調地方重要建設，在高雄設置「行政院南部聯合服務中心」，民國八十七年(1998)開始運作，民國一〇八年(2019)搬遷至現址。內有勞動部勞工保險局高雄市辦事處、外交部南部辦事處、內政部移民署高雄市第一服務站、財團法人海峽交流基金會南區服務處、經濟部南部聯合服務中心、經濟部工業局南部服務處、智慧財產局高雄服務處、公平交易委員會南區服務中心與行政院南部聯合服務中心等單位(行政院南部聯合服務中心，2022)。詳見第四十四項福西里的「金馬新村(舊址)」項。

(二) 法務部行政執行署高雄分署

址在政南街 2 號，位於金馬新村舊址。依民國八十七年(1998)行政執行法規定，於民國九〇年(2001)設立專責執行機關，管轄區域為高雄市及澎湖縣。民國一〇八年(2019)遷至現址(法務部行政執行署高雄分署，2022)。詳見第四十四項福西里的「金馬新村(舊址)」項。

(三) 高雄市政府運動發展局

址在中正一路 99 號，前身為高雄市立體育場、高雄市體育處。民國卅七年(1948)於仁愛公園成立體育場，民國七十五年(1986)高雄市承辦臺灣區運動會，新建中正運動場、中正技擊館及楠梓運動園區。因應民國九十八年(2009)舉辦世界運動會，擴編為高雄市體育處，民國一〇七年(2018)升格成「高雄市政府運動發展局」(高雄市政府運動發展局，2022)。

(四) 中正運動場

址在中正一路 99 號，面積 5.66 公頃，容納 30,000 觀眾，民國七十五年(1986)完工，成為該年臺灣區運動會競技場。民國一一一年(2022)計畫投

入 3 億元，預計民國一一三年（2024）完工。將以循環經濟工法原理，將拆除的看台構造物回填成綠意山丘，並優化壘球場、羽球場、籃球場及極限運動場，並利用天橋銜接，把苓雅運動中心、中正運動場與衛武營結合起來，發展成「新運動樂活園區」（方志賢，2022）。

（五）高雄市青少年籃球場（技擊館籃球場）

址在明德街 2 號。民國九十一年（2002）完工，面積 0.72 公頃，共有 20 個籃框及 10 個全場，可容納 100 人使用與 1500 名觀眾。

（六）高雄市少年輔育院（舊址）

址在中正一路 101 號，面積 6.2 公頃。民國四十五年（1956）成立「臺灣省立高雄少年感化院」。民國四十八年（1959）更名為「臺灣省立高雄少年輔育院」，民國七〇年（1981）復更名為「臺灣高雄少年輔育院」（明陽中學，2022）。民國八〇年（1991）因應高雄市未來發展，配合國家體育建設中程計畫，將此地變更為體育場所用地，即現今之青少年籃球場、極限運動場等，該院則遷至高雄市燕巢區橫山里正德新村 6 號。

第四十五項 福祥里

一、里名由來

本里位於苓雅區東側，東至河北路、河南路與永康、福西里為鄰，西至福德三路與林靖里相並，南至三多一路與福海、福隆里接壤，北至四維一路與福壽里相隔，全里面積為 0.15 平方公里。民國一一〇年（2021）十二月底，共 12 鄰，1,295 人。

清光緒十三年（1887）本里隸屬鳳山縣大竹里五塊厝庄。日治時代，明治卅四年（1901）隸屬臺南廳大竹里七老爺區五塊厝庄；大正九年（1920）隸屬高雄州鳳山郡鳳山街五塊厝。大正十三年（1924）裁撤高雄郡，高雄街改陞為市，昭和十五年（1940）五塊厝併入高雄市轄區，隸屬高雄州高雄市五塊厝。民國卅五年（1946）縮編調整後，設立福西里，隸屬高雄市連雅區。民國四十一年（1952）連雅區更名苓雅區，隸屬高雄市苓雅區轄下。因苓雅區人口急遽增加，故於民國六十七年（1978）福西里析分出本里，之後里名里界未見變更，以至今日。

福祥里一名，推測是將原大字名「五塊厝」取象徵吉祥的「五福臨門」之「福」字，而「祥」表祥瑞、祥和之意，故名之。

二、地名釋義

(一) 五塊厝

聚落名，詳見第四十六項福東里的「五塊厝」項。

(二) 夜市仔

地標名，位於福西、福祥等里之河北路、武慶三路、三多一路與河南路間加蓋的第二號運河上，詳見第四十三項奏捷里的「第二號運河」項與第四十四項福西里的「夜市仔」項。

三、其他

(一) 福東國民小學

址在福德三路 96 號，民國六十四年（1975）設立，初期借用五權及凱旋國民小學上課，民國六十五年（1976）正式於現址上課。

(二) 私立三信家事商業職業學校

址在三多一路 186 號，簡稱三信家商。民國四十七年（1958）高雄市第三信用合作社首任理事主席林瓊瑤創立，並名為「臺灣省高雄市私立三信高級商業職業學校」，民國七十七年（1988）更名為「高雄市私立三信高級家事商業職業學校」，實踐大學亦在此設置推廣部高雄中心。校園內由陳仁和建築師設計，建於民國五十二年（1963）波浪大樓及學生活動中心名列高雄經典建築（黃則維，2021：132）。

(三) 五塊厝運河公園

位於河北路與河南路間的加蓋第二號運河上，民國六十八年（1979）設立，面積 1.9883 公頃。

第四十六項 福東里

一、里名由來

本里位於苓雅區東端，東至衛武營與鳳山區為鄰，西至武嶺街、武仁街及武營路與福人、福居里相並，南至輜汽路與鳳山區接壤，北至三多一路與福西、正義里相隔，全里面積為 0.09 平方公里。民國一一〇年（2021）十二月底，共 15 鄰，2,799 人。

清光緒十三年（1887）本里隸屬鳳山縣大竹里五塊厝庄。日治時代，明治

卅四年(1901)隸屬臺南廳大竹里七老爺區五塊厝庄；大正九年(1920)隸屬高雄州鳳山郡鳳山街五塊厝。大正十三年(1924)裁撤高雄郡，高雄街改陞為市，昭和十五年(1940)五塊厝併入高雄市轄區，隸屬高雄州高雄市五塊厝。民國卅五年(1946)縮編調整後，設立福東里，隸屬高雄市連雅區。民國四十一年(1952)連雅區更名苓雅區，隸屬高雄市苓雅區轄下。因苓雅區人口急遽增加，故於民國五十九年(1970)本里析分出福海里，民國六十二年(1973)本里再析分福地、福人及福居里，之後里名里界未見變更，以至今日。

福東里一名，推測是將原大字名「五塊厝」取象徵吉祥的「五福臨門」之「福」字，加上本里屬於五塊厝舊聚落東側，故名「福東」。

二、地名釋義

(一) 五塊厝(五塊厝社)(Gōo-tè-tshù, Gōo-tè-tshù-siā)(22°37'22.2"N, 120°19'57.4"E)

聚落名，為早期苓雅寮要前往鳳山等地的必經之地。光緒十八年(1892)清丈完成，後人彙編集成《淡新鳳三縣簡明總括圖冊》，其內繪寫「五塊厝莊」(臺灣銀行經濟研究室，1964：86)。光緒二〇年(1894)《鳳山縣采訪冊》記載，大竹里轄區包括「五塊厝」(盧德嘉，1960：1-2)。《高雄市舊地名探索》中記錄「據說五塊厝的名稱是早期有五姓人氏在此墾荒而來，其分別是張姓、王姓、吳姓、方姓及陳姓」(高雄市文獻委員會，1983：9-21)。但據福東里五塊厝關帝殿九〇歲耆老陳姓報導人表示五塊厝主要由目前子孫分布在福西里的吳姓、林姓，及福人里的黃姓、方姓與王姓家族到此拓墾而得名。而正大里高雄關帝廟黃姓報導人認為五塊厝是由陳姓、楊姓、林姓、李姓與吳姓等5姓家族開墾而成。或許因歷史久遠，故無確切說法，僅吳姓(吳愨家族)為三者說法的交集，然可確定的是吳、陳、王、林、方、楊、黃、李、張姓九大家族在五塊厝拓墾史上具有一定的影響與貢獻。

五塊厝舊部落有五塊厝社之稱，因其聚落是由南向北發展，故今福東里被稱社頭、福西里為社中，福南里則是社尾。

(二) 社頭(Siā-thâu)(22°37'22.2"N, 120°19'57.4"E)

聚落名，位於三多一路以南，為五塊厝舊聚落南段，五塊厝舊部落有五塊厝社之稱，因其聚落是由南向北發展，故今福東里被稱社頭，為五塊厝最早發展的地區。詳見第四十六項福東里的「五塊厝」項。

(三) 五塊厝社 (22°37'22.2"N, 120°19'57.4"E)

聚落名，即五塊厝舊部落。詳見第四十六項福東里的「五塊厝」項。

(四) 後驛 (Āu-iah) (22°37'21.6"N, 120°19'57.0"E)

聚落名，今三多路為昔日之「手押臺車鐵道」，鐵道以南為後驛。三多一路以南至武昌路間稱為後驛，推測此地名的出現應與位於今三多路，昔日之「手押臺車鐵道」有關。詳見第四十四項福西里的「前驛」項。

(五) 營頭 (Iānn-thâu) (22°37'23.4"N, 120°20'17.5"E)

地標名，確切位置不明，推測為今衛武營一帶。日治中後期時，此地為軍用「鳳山倉庫」的軍營所在，故名「營頭」。

(六) 衛武營 (22°37'23.4"N, 120°20'17.5"E)

地標名，位於三多一路、國泰路二段、南京路、輜汽路與中山高速公路的街廓內，面積約 67 公頃。昭和十一年（1936）〈高雄都市計畫圖〉本地尚未出現任何建築體，然昭和十二年（1937）盧溝橋事變，駐臺日軍不但開赴中國戰場增援，臺灣也轉為支援中國戰場的後勤基地。根據〈台灣陸軍倉庫臨時編成要領、同細則の件〉，昭和十五年（1940）著手在鳳山支庫增建被服庫（陳咨仰，2015：83-85）。昭和十八年（1943）修正測圖，昭和二〇年（1945）出版，由臺灣軍司令部複製的〈二萬五千分一地形圖〉已出現「鳳山倉庫」，或可推論於昭和十五年（1940）至昭和十八年（1943）間興建「鳳山倉庫」，做為軍事物資與設備的儲藏場所，進行後勤補給。

戰後，於民國三十六年（1947）陸軍副總司令兼陸軍訓練司令官孫立人選擇在此進行新軍訓練。故此地原權屬陸軍總部管有，營區可駐 5,000 人，駐 146 師步兵旅（二）、地區補給庫、經保廠等 13 個單位，亦是陸軍位於高雄地區唯一新兵訓練單位，年度徵補兵員約 15,000 人。民國七十九年（1990）內政部為六年國建發展計畫，選定衛武營區配合開發新社區。民國八十一年（1992）行政院核定，由營建署興建 9,000 戶國宅，其中 4,500 戶供國軍有眷無舍官兵承購。民國八十二年（1993）高雄市、縣政府及該營區附近居民要求闢建公園，同年行政院同意闢建為公園，當時由地方各級民意代表、環保人士及市縣政府皆積極推動營區遷移後能全部作為都會公園使用（政府公報資訊網，1996：306-311），民國九十三年（2004）底衛武營新訓中心正式結束軍事訓練任務。

營區內原包括營舍、南湖、北湖、眺望塔、500 障礙場、營福利社、地下碉堡、地標供水塔、練兵出操連集合場（陳朝福，2018），以及孫立人為新軍設計興建十字樓形式的陸軍第一浴室，然多數建築已拆除。現為衛武營都會公

園與衛武營國家藝術文化中心。詳見第四十六項福東里的「衛武營國家藝術文化中心」項。

三、其他

(一) 五塊厝關帝殿

址在三多一路 151 巷 3 號，主祀神祇為關聖帝君，是五塊厝聚落的信仰中心。創立時間不明，日治初期，庄民為保廟產，成立「關帝君會」，民國五十九年（1970）登記為「財團法人高雄市五塊厝關帝殿」，因之多篇文獻將其建立年代誤植為民國五十九年（1970），然明治卅七年（1904）《臺灣堡圖》上已有圖例標註，故可推論關帝殿至少在清末日治初之前就已建立，且具相當程度的重要性。

(二) 高雄市八二三臺海戰役紀念館

址在三多一路 17 號，座落衛武營公園，為全臺首座以八二三戰役為主題的紀念館（高雄市八二三臺海戰役紀念館，2022）。

(三) 衛武營國家藝術文化中心

址在三多一路 1 號，相鄰衛武營都會公園，基地總面積 9.9 公頃，其建物面積 3.3 公頃。由荷蘭建築師法蘭馨·侯班（Francine Houben）以衛武營的老榕樹群為靈感設計，音波式的流線外型，猶如游動的魴魚，再結合白色波浪的自由曲線，以流暢的弧度滑入地面，與周遭環境巧妙結合，呼應高雄為海洋城市的意象，民國一〇七年（2018）啟用（衛武營國家藝術文化中心，2022）。

從設計、啟用與營運至今，屢獲大獎，民國一〇六年（2017）獲得艾特獎（Idea-Tops Award）數位建築獎，民國一〇七年（2018）入選 Taiwan Design Best 100。民國一〇八年（2019）榮獲美國著名建築網站 Architizer 主辦 A+Awards 之大眾票選獎、評審獎及特別榮譽大獎（ARTOUCH 編輯部，2019）。民國一〇九年（2020），於歐洲建築藝術設計與都市研究中心、美國芝加哥 Athenaeum 博物館舉辦的「2020 國際建築獎（International Architecture Awards 2020）」，榮獲「博物館與文化建築」獎項（衛武營國家藝術文化中心，2022）。現為南臺灣重要表演藝術場域，擁有臺灣第一座葡萄園式音樂廳、亞洲最大規模管風琴，是臺灣最大藝文設施與國際重要藝術基地。

第四十七項 福地里

一、里名由來

本里位於苓雅區東南側，東至武仁街、武昌路 70 巷與福居里為鄰，西至武慶三路與福康里相並，南至武昌路與鳳山區接壤，北至武仁街、武嶺街 21 巷與福人里相隔，全里面積為 0.05 平方公里。民國一一〇年（2021）十二月底，共 27 鄰，2,803 人。

清光緒十三年（1887）本里隸屬鳳山縣大竹里五塊厝庄。日治時代，明治卅四年（1901）隸屬臺南廳大竹里七老爺區五塊厝庄；大正九年（1920）隸屬高雄州鳳山郡鳳山街五塊厝。大正十三年（1924）裁撤高雄郡，高雄街改陞為市，昭和十五年（1940）五塊厝併入高雄市轄區，隸屬高雄州高雄市五塊厝。民國卅五年（1946）縮編調整後，設立福東里，隸屬高雄市連雅區。民國四十一年（1952）連雅區更名苓雅區，隸屬高雄市苓雅區轄下。因苓雅區人口急遽增加，故於民國六十二年（1973）福東里析分本里，之後里名里界未見變更，以至今日。

福地里一名，推測是將原大字名「五塊厝」取象徵吉祥的「五福臨門」之「福」字，加上「福地福人居，福人居福地」的寓意，故名「福地」。

二、地名釋義

（一）五塊厝

聚落名，詳見第四十六項福東里的「五塊厝」項。

（二）漢泰（22°37'11.1"N, 120°19'54.8"E）

聚落名，位於武慶三路、武仁街 152 巷、武信街與武昌路間街廓，分布於福人、福地兩里。原為農田，民國四十九年（1960）漢泰鋼鐵廠設立，民國五十九年（1970），於今武慶三路 32 巷以南闢建漢泰養鰻池。民國六十年代（1970s），因外來人口移入漸增，故漢泰鋼鐵廠遷至臨海工業區，此地沿用「漢泰」之名，興建漢泰新城第一期、第二期與第四期的 5 層樓連棟公寓，以漢泰新城第二期為例，民國六十七年（1968）興建，民國六十八年（1979）完工。

第四十八項 福人里

一、里名由來

本里位於苓雅區東側，東至三多一路 151 巷、武嶺街與福東里為鄰，西至武慶三路與福海、福康里相並，南至武仁街、武嶺街 21 巷與福地里接壤，北至三多一路與福西里相隔，全里面積為 0.08 平方公里。民國一一〇年（2021）

十二月底，共 22 鄰，2,179 人。

清光緒十三年（1887）本里隸屬鳳山縣大竹里五塊厝庄。日治時代，明治卅四年（1901）隸屬臺南廳大竹里七老爺區五塊厝庄；大正九年（1920）隸屬高雄州鳳山郡鳳山街五塊厝。大正十三年（1924）裁撤高雄郡，高雄街改陞為市，昭和十五年（1940）五塊厝併入高雄市轄區，隸屬高雄州高雄市五塊厝。民國卅五年（1946）縮編調整後，設立福東里，隸屬高雄市連雅區。民國四十一年（1952）連雅區更名苓雅區，隸屬高雄市苓雅區轄下。因苓雅區人口急遽增加，故於民國六十二年（1973）福東里析分本里，之後里名里界未見變更，以至今日。

福人里一名，推測是將原大字名「五塊厝」取象徵吉祥的「五福臨門」之「福」字，加上「福地福人居，福人居福地」的寓意，故名「福人」。

二、地名釋義

（一）五塊厝

聚落名，詳見第四十六項福東里的「五塊厝」項。

（二）社頭

聚落名，位於三多一路以南，為五塊厝舊聚落南段，為五塊厝最早發展的地區。詳見第四十六項福東里的「五塊厝」項。

（三）五塊厝社

聚落名，即五塊厝舊部落。詳見第四十六項福東里的「五塊厝」項。

（四）後驛

聚落名，今三多路為昔日之「手押臺車鐵道」，鐵道以南的五塊厝聚落名為後驛。詳見第四十四項福西里的「前驛」項與第四十六項福東里的「後驛」項。

（五）漢泰

聚落名，位於武慶三路、武仁街 152 巷與武仁街間街廓，為漢泰新城第一期的連棟公寓。詳見第四十七項福地里的「漢泰」項。

第四十九項 福居里

一、里名由來

本里位於苓雅區東南側，東至武營路與福東里為鄰，西至武昌路 70 巷、

武義街與福地里、鳳山區相並，南至輜汽路與鳳山區接壤，北至武仁街、武營路 571 巷與福東里相隔，全里面積為 0.10 平方公里。民國一一〇年（2021）十二月底，共 35 鄰，2,836 人。

清光緒十三年（1887）本里隸屬鳳山縣大竹里五塊厝庄。日治時代，明治卅四年（1901）隸屬臺南廳大竹里七老爺區五塊厝庄；大正九年（1920）隸屬高雄州鳳山郡鳳山街五塊厝。大正十三年（1924）裁撤高雄郡，高雄街改陞為市，昭和十五年（1940）五塊厝併入高雄市轄區，隸屬高雄州高雄市五塊厝。民國卅五年（1946）縮編調整後，設立福東里，隸屬高雄市連雅區。民國四十一年（1952）連雅區更名苓雅區，隸屬高雄市苓雅區轄下。因苓雅區人口急遽增加，故於民國六十二年（1973）福東里析分本里，之後里名里界未見變更，以至今日。

福居里一名，推測是將原大字名「五塊厝」取象徵吉祥的「五福臨門」之「福」字，加上「福地福人居，福人居福地」的寓意，故名「福居」。

二、地名釋義

（一）五塊厝

聚落名，詳見第四十六項福東里的「五塊厝」項。

（二）小菜市仔（小菜市、天與市場、70 巷菜市仔）（Sió-tshài-tshī-á）（22°37'11.0"N, 120°20'03.5"E）

地標名，位於武昌路 70 巷。因規模比鄰近的福東市場小，故稱之小菜市仔，現已沒落。

（三）三角公園仔（22°37'14.1"N, 120°20'03.7"E）

地標名，位於武仁街、武仁街 56 巷與武營路 571 巷間的福居兒童遊戲場，因形狀為三角形公園，故名之。

第五十項 福海里

一、里名由來

本里位於苓雅區東側，東至武慶三路與福人里為鄰，西至漢昌街與福隆里相並，南至漢昌街 92 巷與福康里接壤，北至三多一路與福祥里相隔，全里面積為 0.05 平方公里。民國一一〇年（2021）十二月底，共 14 鄰，1,113 人。

清光緒十三年（1887）本里隸屬鳳山縣大竹里五塊厝庄。日治時代，明治

卅四年（1901）隸屬臺南廳大竹里七老爺區五塊厝庄；大正九年（1920）隸屬高雄州鳳山郡鳳山街五塊厝。大正十三年（1924）裁撤高雄郡，高雄街改陞為市，昭和十五年（1940）五塊厝併入高雄市轄區，隸屬高雄州高雄市五塊厝。民國卅五年（1946）縮編調整後，設立福東里，隸屬高雄市連雅區。民國四十一年（1952）連雅區更名苓雅區，隸屬高雄市苓雅區轄下。因苓雅區人口急遽增加，故於民國五十九年（1970）福東里析分出本里，民國六十二年（1973）本里再析分福康、福隆里，之後里名里界未見變更，以至今日。

福海里一名，推測是將原大字名「五塊厝」取象徵吉祥的「五福臨門」之「福」字，加上「福如東海」的寓意，故名「福海」。

二、地名釋義

（一）五塊厝

聚落名，詳見第四十六項福東里的「五塊厝」項。

第五十一項 福康里

一、里名由來

本里位於苓雅區東南側，東至武慶三路與福人、福地里為鄰，西至漢昌街與福隆里相並，南至武昌路與鳳山區接壤，北至漢昌街 92 巷與福海里相隔，全里面積為 0.08 平方公里。民國一一〇年（2021）十二月底，共 20 鄰，1,988 人。

清光緒十三年（1887）本里隸屬鳳山縣大竹里五塊厝庄。日治時代，明治卅四年（1901）隸屬臺南廳大竹里七老爺區五塊厝庄；大正九年（1920）隸屬高雄州鳳山郡鳳山街五塊厝。大正十三年（1924）裁撤高雄郡，高雄街改陞為市，昭和十五年（1940）五塊厝併入高雄市轄區，隸屬高雄州高雄市五塊厝。民國卅五年（1946）縮編調整後，設立福東里，隸屬高雄市連雅區。民國四十一年（1952）連雅區更名苓雅區，隸屬高雄市苓雅區轄下。因苓雅區人口急遽增加，故於民國五十九年（1970）福東里析分出福海里，民國六十二年（1973）福海里再析分福康里，之後里名里界未見變更，以至今日。

福康里一名，推測是將原大字名「五塊厝」取象徵吉祥的「五福臨門」之「福」字，而「康」表健康、安康，故名「福康」。

二、地名釋義

(344) 臺灣地名辭書卷廿三：高雄市

(一) 五塊厝

聚落名，詳見第四十六項福東里的「五塊厝」項。

(二) 大菜市（福東菜市仔、福東民有市場）(Tuā-tshài-tshī) (22°37'11.9"N, 120°19'47.9"E)

地標名，址在漢昌街 24 巷 21 號。因市場需求，民國六〇年（1971）設置。根據民國一〇八年（2019）高雄市政府經濟發展局統計之〈高雄市民有零售市場概況表〉，記載其土地面積 632 平方公尺，136 個固定攤位。因與福居里小菜市仔，有大小之對應稱呼，逐漸變成地標名。

(三) 電信局 (22°37'05.6"N, 120°19'51.0"E)

地標名，址在武昌路 200 號，包括中華電信高雄營運處武慶服務中心、安多機房、電信第一工程總隊，面積 15,333 平方公尺。因面積頗大，漸演變成地標名。

三、其他

(一) 福康國民小學

址在漢陽街 17 號，校區分布在福康、福隆兩里，民國七十三年（1984）創立，面積 2.33 公頃。

(二) 大統戲院（舊址）

址在漢泰街 42 號 2 樓，民國六十七年（1978）開幕，民國九〇年（2001）停業。

第五十二項 福隆里

一、里名由來

本里位於苓雅區東南側，東至漢昌街與福海、福康里為鄰，西至宜昌街與朝陽里相並，南至武昌路與鳳山區接壤，北至三多一路與林靖、福祥里相隔，全里面積為 0.12 平方公里。民國一一〇年（2021）十二月底，共 25 鄰，2,756 人。

清光緒十三年（1887）本里隸屬鳳山縣大竹里五塊厝庄。日治時代，明治卅四年（1901）隸屬臺南廳大竹里七老爺區五塊厝庄；大正九年（1920）隸屬高雄州鳳山郡鳳山街五塊厝。大正十三年（1924）裁撤高雄郡，高雄街改陞為市，昭和十五年（1940）五塊厝併入高雄市轄區，隸屬高雄州高雄市五塊厝。

民國卅五年(1946)縮編調整後，設立福東里，隸屬高雄市連雅區。民國四十一年(1952)連雅區更名苓雅區，隸屬高雄市苓雅區轄下。因苓雅區人口急遽增加，故於民國五十九年(1970)福東里析分出福海里，民國六十二年(1973)福海里再析分出本里，民國六十七年(1978)本里又析分出朝陽里，之後里名里界未見變更，以至今日。

福隆里一名，推測是將原大字名「五塊厝」取象徵吉祥的「五福臨門」之「福」字，而「隆」表興隆、昌隆，故名「福隆」。

二、地名釋義

(一) 五塊厝

聚落名，詳見第四十六項福東里的「五塊厝」項。

三、其他

(一) 福康國民小學

址在漢陽街17號，校區分布在福康、福隆兩里，詳見第五十一項福康里的「福康國民小學」項。

第五十三項 朝陽里

一、里名由來

本里位於苓雅區南側，東至宜昌路、臺灣鐵路管理局高雄機廠與福隆里、鳳山區為鄰，西至凱旋路與林榮里相並，南至臺灣鐵路管理局高雄機廠與鳳山區接壤，北至三多二路與林靖里相隔，全里面積為0.06平方公里。民國一一〇年(2021)十二月底，共15鄰，1,521人。

清光緒十三年(1887)本里隸屬鳳山縣大竹里五塊厝庄。日治時代，明治卅四年(1901)隸屬臺南廳大竹里七老爺區五塊厝庄；大正九年(1920)隸屬高雄州鳳山郡鳳山街五塊厝。大正十三年(1924)裁撤高雄郡，高雄街改陞為市，昭和十五年(1940)五塊厝併入高雄市轄區，隸屬高雄州高雄市五塊厝。民國卅五年(1946)縮編調整後，設立福東里，隸屬高雄市連雅區。民國四十一年(1952)連雅區更名苓雅區，隸屬高雄市苓雅區轄下。因苓雅區人口急遽增加，故於民國五十九年(1970)福東里析分出福海里，民國六十二年(1973)福海里再析分出福隆里，民國六十七年(1978)福隆里又析分出本里，之後里

名里界未見變更，以至今日。

朝陽里一名，取旭日東升之意，而名之（王賢德編，2004：382）。

二、地名釋義

（一）五塊厝

聚落名，詳見第四十六項福東里的「五塊厝」項。

第五十四項 福南里

一、里名由來

本里位於苓雅區東側，東至福德三路與永康、福壽里為鄰，西至河北路與奏捷里相並，南至河北路與奏捷里接壤，北至中正一路與正言里相隔，全里面積為 0.10 平方公里。民國一一〇年（2021）十二月底，共 21 鄰，1,742 人。

清光緒十三年（1887）本里隸屬鳳山縣大竹里五塊厝庄。日治時代，明治卅四年（1901）隸屬臺南廳大竹里七老爺區五塊厝庄；大正九年（1920）隸屬高雄州鳳山郡鳳山街五塊厝。大正十三年（1924）裁撤高雄郡，高雄街改陞為市，昭和十五年（1940）五塊厝併入高雄市轄區，隸屬高雄州高雄市五塊厝。民國卅五年（1946）縮編調整後，設立福南里，隸屬高雄市連雅區。民國四十一年（1952）連雅區更名苓雅區，隸屬高雄市苓雅區轄下。因苓雅區人口急遽增加，故於民國六〇年（1971）福南里析分出永康里，民國六十四年（1975）福南里再析分出福壽里，之後里名里界未見變更，以至今日。

福南里一名，推測是將原大字名「五塊厝」取象徵吉祥的「五福臨門」之「福」字，加上本里位於五福里南方，故名「福南」。

二、地名釋義

（一）五塊厝

聚落名，詳見第四十六項福東里的「五塊厝」項。

三、其他

（一）博愛大樓（舊址）

位於中正一路與福德三路交會處，即博愛社會住宅。民國五十五年（1966），市政府社會局依國宅條例所興建而成，共 128 戶，每戶面積約 10

坪(高雄市政府都市發展局, 2008)。因建築老舊, 民國九十七年(2008)高雄市府公告規劃更新, 民國一〇二年(2013)通過都市更新。然建商至民國一一〇年(2021)才成功整合收購博愛大樓南側 23 棟屋齡超過 50 年的 3 層樓透天厝, 目前計畫興建地上 33 樓、地下 6 樓, 共 479 戶的大樓。

(二) 中華市場(中華公有零售市場)

址在福安路 369 巷 1 號。原為市有土地, 因市場需求與安置五塊厝流動攤販, 於民國六十七年(1978)設置。根據民國一〇八年(2019)高雄市政府經濟發展局統計之〈高雄市公有零售市場概況表〉, 記載其土地面積 4,742 平方公尺, 建築物總面積 4,268 平方公尺, 116 個固定攤位。

(三) 高東天后宮

址在河北路 155 號, 主祀神祇為天上聖母, 是福南里居民的信仰中心。民國五十八年(1969)由澎湖馬公市東衛里人分香, 先供奉於前金區私宅, 民國六十二年(1973)興建於現址, 民國七十五年(1986)重建, 民國八十二年(1993)竣工。

第五十五項 福壽里

一、里名由來

本里位於苓雅區東側, 東至福安路 231 巷與永康里為鄰, 西至福德三路與福南、奏捷里相並, 南至四維一路與福祥里接壤, 北至福安路與永康里相隔, 全里面積為 0.07 平方公里。民國一一〇年(2021)十二月底, 共 20 鄰, 1,505 人。

清光緒十三年(1887)本里隸屬鳳山縣大竹里五塊厝庄。日治時代, 明治卅四年(1901)隸屬臺南廳大竹里七老爺區五塊厝庄; 大正九年(1920)隸屬高雄州鳳山郡鳳山街五塊厝。大正十三年(1924)裁撤高雄郡, 高雄街改陞為市, 昭和十五年(1940)五塊厝併入高雄市轄區, 隸屬高雄州高雄市五塊厝。民國卅五年(1946)縮編調整後, 設立福南里, 隸屬高雄市連雅區。民國四十一年(1952)連雅區更名苓雅區, 隸屬高雄市苓雅區轄下。因苓雅區人口急遽增加, 故於民國六十四年(1975)福南里析分出本里, 之後里名里界未見變更, 以至今日。

福壽里一名, 推測是將原大字名「五塊厝」取象徵吉祥的「五福臨門」之「福」字, 加上「福如東海, 壽比南山」的寓意, 故名「福壽」。

二、地名釋義

(一) 五塊厝

聚落名，詳見第四十六項福東里的「五塊厝」項。

(二) 奎圳

地標名，昔日在今凱旋二路以東，四維一路以北至河南路、河北路一帶，詳見第四十三項奏捷里的「奎圳」項。

第五十六項 永康里

一、里名由來

本里位於苓雅區東側，東至輔仁路、明德街與福西里為鄰，西至福德三路、福安路、河北路及河南路與福南、福壽、福祥里相並，南至河北路、河南路、明德路及輔仁路 89 巷與福祥、福西里接壤，北至中正一路與正言、正大里相隔，全里面積為 0.16 平方公里。民國一一〇年（2021）十二月底，共 16 鄰，2,268 人。

清光緒十三年（1887）本里隸屬鳳山縣大竹里五塊厝庄。日治時代，明治卅四年（1901）隸屬臺南廳大竹里七老爺區五塊厝庄；大正九年（1920）隸屬高雄州鳳山郡鳳山街五塊厝。大正十三年（1924）裁撤高雄郡，高雄街改陞為市，昭和十五年（1940）五塊厝併入高雄市轄區，隸屬高雄州高雄市五塊厝。民國卅五年（1946）縮編調整後，設立福南里，隸屬高雄市連雅區。民國四十一年（1952）連雅區更名苓雅區，隸屬高雄市苓雅區轄下。因苓雅區人口急遽增加，故於民國六〇年（1971）福南里析分出本里，之後里名里界未見變更，以至今日。

永康里一名，係指「永保安康」之意。

二、地名釋義

(一) 五塊厝

聚落名，詳見第四十六項福東里的「五塊厝」項。

(二) 司法新村（22°37'43.4"N, 120°19'46.0"E）

聚落名，位於中正一路、正言路與福安路間街廓，民國五十二年（1963）竣工，包含甲種單身及乙種職務、眷屬宿舍，現住 80 戶。司法新村東側住戶

為法院員工及眷屬，其餘隸屬檢察處。據〈司法院及所屬各機關宿舍管理要點〉所述，入住資格為司法機關編制內人員，得於任職各該機關期間依下列各款向服務機關申請借用該機關管理之宿舍。住戶有建築使用權，但無所有權，如需更動，可在不破壞原建築結構及原貌並徵得管理機關同意而自費修繕。若借用人使用公教貸款購置住宅、離職或死亡，需於 1 至 3 個月內遷出。

司法新村內眷舍多為 2 層樓連棟建築，據王姓報導人表示，南側原為幼稚園、籃球場與網球場，後改建為 4 層樓公寓，現已無公共設施空間，但住戶仍會聚集於巷口樹蔭下談天。

(三) 聖堂 (Siànn-tńg) (22°37'30.7"N, 120°19'48.0"E)

地標名，址在河北路 60 號，泛指天主堂聖味增德堂一帶地區。光緒七年 (1881)，雍真崇神父在五塊厝設立佈道所。大正十三年 (1924)，教廷駐日本使節馬里奧總主教，來臺灣巡視各堂口教務時，見五塊厝教會荒頹景象，捐助興建聖堂 500 圓，加上募捐，建立現今聖堂。

根據〈天主教高雄教區五塊厝聖味增德堂開教百年史略：1881-2019〉記載，光緒十二年 (1886) 部分信仰天主教之老埤庄民潘仁慈等 11 戶遷至五塊厝定居。光緒十三年 (1887) 復有潘萬富等 20 多戶再遷到田寮一帶，即今道明中學、聖功醫院對面，後又陸續遷至此地。詳見第六十三項正文里的「田寮」項。

三、其他

(一) 陳中和墓

址在福安路 326 號，位於福安路、福德三路、中正一路和正言路間，現為市定古蹟。陳中和 (1853-1930) 為清末、日治臺灣五大企業家，其墓園建於昭和五年 (1930)，然陳中和靈柩已遷葬大社陳家墓園。原墓園具有棺壙、墓龜、墓山、墓碑、墓埕及墓手，墓前則有后土、土地神等臺灣傳統墓園式樣，面積 12,595 平方公尺 (徐明福主持，2016：1-1、1-3)。現墓區範圍已轉為五塊厝公園。

(二) 五塊厝公園

址在福安路 326 號，位於福安路、福德三路、中正一路和正言路間，詳見第五十六項永康里的「陳中和墓」項。

第五十七項 五權里

一、里名由來

本里位於苓雅區中部，東至大順三路與正文、正言里為鄰，西至凱旋一路與安祥里相並，南至中正一路與奏捷里接壤，北至建國一路與民主里相隔，全里面積為 0.10 平方公里。民國一一〇年（2021）十二月底，共 16 鄰，2,308 人。

清光緒十三年（1887）本里隸屬鳳山縣大竹里五塊厝庄。日治時代，明治卅四年（1901）隸屬臺南廳大竹里七老爺區五塊厝庄；大正九年（1920）隸屬高雄州鳳山郡鳳山街五塊厝。大正十三年（1924）裁撤高雄郡，高雄街改陞為市，昭和十五年（1940）五塊厝併入高雄市轄區，隸屬高雄州高雄市五塊厝。民國卅五年（1946）縮編調整後，設立五福里，隸屬高雄市連雅區。民國四十一年（1952）連雅區更名苓雅區，隸屬高雄市苓雅區轄下。因苓雅區人口急遽增加，故於民國六十二年（1973）五福里析分出本里，之後里名里界未見變更，以至今日。

五權里一名，推測「五」字延續原大字名「五塊厝」與「五福里」，加上宣揚五權憲法，而名之。

二、地名釋義

（一）五塊厝

聚落名，詳見第四十六項福東里的「五塊厝」項。

三、其他

（一）北凱旋公園

位於凱旋二路、中正一路與河北路間，面積約 1 公頃，並有具苓雅意涵的羚羊裝置藝術。

第五十八項 五福里

一、里名由來

本里位於苓雅區北端，東至建國一路 140 巷與正道、正心里為鄰，西至大順三路與民主里相並，南至建國一路與正文里接壤，北至臺鐵屏東線與三民區相隔，全里面積為 0.16 平方公里。民國一一〇年（2021）十二月底，共 31 鄰，

3,849 人。

清光緒十三年（1887）本里隸屬鳳山縣大竹里五塊厝庄。日治時代，明治卅四年（1901）隸屬臺南廳大竹里七老爺區五塊厝庄；大正九年（1920）隸屬高雄州鳳山郡鳳山街五塊厝。大正十三年（1924）裁撤高雄郡，高雄街改陞為市，昭和十五年（1940）五塊厝併入高雄市轄區，隸屬高雄州高雄市五塊厝。民國卅五年（1946）縮編調整後，設立五福里，隸屬高雄市連雅區。民國四十一年（1952）連雅區更名苓雅區，隸屬高雄市苓雅區轄下。因苓雅區人口急遽增加，故於民國六十二年（1973）五福里析分出五權里，民國六十四年（1975）五福里再析分出正義里，民國七〇年（1981）五福里又析分出民主里，之後里名里界未見變更，以至今日。

五福里一名，推測是將原大字名「五塊厝」取象徵吉祥的「五福臨門」，而名之。

二、地名釋義

（一）五塊厝

聚落名，詳見第四十六項福東里的「五塊厝」項。

（二）大洋（Tuā-iûnn）（22°37'58.2"N, 120°19'46.4"E）

地標名，今建國一路以北，昔日皆是原野，故稱之。

三、其他

（一）大仁國民中學

址在建國一路 148 號，民國五十九年（1970）成立，初期暫借五福國民中學上課，民國六〇年（1971）始遷入新校舍（高雄市立大仁國民中學，2022）。

第五十九項 民主里

一、里名由來

本里位於苓雅區北端，東至大順三路與五福里為鄰，西至凱旋一路與三民區相並，南至建國一路與五權里接壤，北至臺鐵屏東線與三民區相隔，全里面積為 0.16 平方公里。民國一一〇年（2021）十二月底，共 22 鄰，4,065 人。

清光緒十三年（1887）本里隸屬鳳山縣大竹里五塊厝庄。日治時代，明治卅四年（1901）隸屬臺南廳大竹里七老爺區五塊厝庄；大正九年（1920）隸屬

高雄州鳳山郡鳳山街五塊厝。大正十三年（1924）裁撤高雄郡，高雄街改陞為市，昭和十五年（1940）五塊厝併入高雄市轄區，隸屬高雄州高雄市五塊厝。民國卅五年（1946）縮編調整後，設立五福里，隸屬高雄市連雅區。民國四十一年（1952）連雅區更名苓雅區，隸屬高雄市苓雅區轄下。因苓雅區人口急遽增加，故於民國七〇年（1981）五福里析分出本里，之後里名里界未見變更，以至今日。

民主里一名，宣揚民主精神，而名之。

二、地名釋義

（一）五塊厝

聚落名，詳見第四十六項福東里的「五塊厝」項。

（二）大洋

地標名，今建國一路以北，詳見第五十八項五福里的「大洋」項。

三、其他

（一）凱旋國民小學

址在憲政路 235 號，民國六十七年（1978）成立，原名「大順國民小學」。民國六十八年（1979）原凱旋國民小學校舍撥交國立高雄師範學院作為附屬實驗學校，本校為應地方仕紳及校友要求，為延續「凱旋」優良傳統，現址名為凱旋國民小學（高雄市苓雅區凱旋國小，2022）。

（二）天主教道明高級中學

址在建國一路 354 號，民國四十四年（1955）天主教道明會李安斯神父發起建校，民國四十六年（1957）鄭天祥主教籌備，民國四十七年（1958）成立（天主教道明高級中學，2022）。

（三）聖功醫院

址在建國一路 352 號，該院隸屬天主教國際修女會「天主教聖母無原罪方濟傳教修女會」，西元 1945 年，於中國天津香港道創立「樂仁醫院」。民國卅八年（1949）在五福三路復院，民國六十七年（1978）遷至現址，更名為「天主教聖功綜合醫院」，為臺灣第一所天主教醫院（天主教聖功醫院，2022）。

（四）高雄特殊教育學校

址在憲政路 233 巷 2 號，民國七十一年（1982），設立高雄市立啟愛實驗學校，並招收國中中部學生，後分年增設國小部及高職部，民國八十六年（1997）

更名為高雄市立高雄啟智學校，民國一〇七年（2018）為去除標籤化，再更名為高雄市立高雄特殊教育學校（高雄市立高雄特殊教育學校，2022）。

第六十項 正心里

一、里名由來

本里位於苓雅區東北側，東至輔仁路與正道里為鄰，西至建國一路 140 巷與三民區相並，南至建國一路與正文、正大里接壤，北至福德一路與正道里相隔，全里面積為 0.14 平方公里。民國一一〇年（2021）十二月底，共 26 鄰，3,795 人。

清光緒十三年（1887）本里隸屬鳳山縣大竹里五塊厝庄。日治時代，明治卅四年（1901）隸屬臺南廳大竹里七老爺區五塊厝庄；大正九年（1920）隸屬高雄州鳳山郡鳳山街五塊厝。大正十三年（1924）裁撤高雄郡，高雄街改陞為市，昭和十五年（1940）五塊厝併入高雄市轄區，隸屬高雄州高雄市五塊厝。民國卅五年（1946）縮編調整後，設立五福里，隸屬高雄市連雅區。民國四十一年（1952）連雅區更名苓雅區，隸屬高雄市苓雅區轄下。因苓雅區人口急遽增加，故於民國六十四年（1975）五福里析分出正義里，民國六十七年（1981）正義里再析分出本里，民國七〇年（1981）本里又析分出正大里，民國七十一年（1982）本里又再次析分出正道里，之後里名里界未見變更，以至今日。

正心里一名，係因自正義里析分，故取「正」字，加上「修身在正其心」，使心端正之寓意，而名。

二、地名釋義

（一）五塊厝

聚落名，詳見第四十六項福東里的「五塊厝」項。

（二）大洋

地標名，今建國一路以北，詳見第五十八項五福里的「大洋」項。

三、其他

（一）財團法人高雄市吳氏宗祠

址在福德一路 73 號 4 樓，民國六十三年（1974）設立，宗旨為保管財產、敦睦宗誼、兼互助之精神、謀宗親之團結、舉辦祖先之祭祀及辦理社會公益慈

善事業。

第六十一項 正道里

一、里名由來

本里位於苓雅區東北端，東至中山高速公路與文昌、正仁里為鄰，西至大順三路 282 巷、福德一路及輔仁路與五福、正心里相並，南至建國一路與正大里接壤，北至臺鐵屏東線與三民區相隔，全里面積為 0.14 平方公里。民國一一〇年（2021）十二月底，共 25 鄰，4,509 人。

清光緒十三年（1887）本里隸屬鳳山縣大竹里五塊厝庄。日治時代，明治卅四年（1901）隸屬臺南廳大竹里七老爺區五塊厝庄；大正九年（1920）隸屬高雄州鳳山郡鳳山街五塊厝。大正十三年（1924）裁撤高雄郡，高雄街改陞為市，昭和十五年（1940）五塊厝併入高雄市轄區，隸屬高雄州高雄市五塊厝。民國卅五年（1946）縮編調整後，設立五福里，隸屬高雄市連雅區。民國四十一年（1952）連雅區更名苓雅區，隸屬高雄市苓雅區轄下。因苓雅區人口急遽增加，故於民國六十四年（1975）五福里析分出正義里，民國六十七年（1981）正義里再析分出正心里，民國七十一年（1982）正心里又析分出本里，之後里名里界未見變更，以至今日。

正道里一名，係因源自正義里析分，故取「正」字，加上凡事應循正確的道理、正當的途徑運行之寓意，而名為「正道」。

二、地名釋義

（一）五塊厝

聚落名，詳見第四十六項福東里的「五塊厝」項。

（二）大洋

地標名，今建國一路以北，詳見第五十八項五福里的「大洋」項。

第六十二項 正大里

一、里名由來

本里位於苓雅區東北側，東至中山高速公路與正義里為鄰，西至正言路與正文、正言里相並，南至中正一路與永康、福西里接壤，北至建國一路與正心、

正道里相隔，全里面積為 0.27 平方公里。民國一一〇年（2021）十二月底，共 25 鄰，5,532 人。

清光緒十三年（1887）本里隸屬鳳山縣大竹里五塊厝庄。日治時代，明治卅四年（1901）隸屬臺南廳大竹里七老爺區五塊厝庄；大正九年（1920）隸屬高雄州鳳山郡鳳山街五塊厝。大正十三年（1924）裁撤高雄郡，高雄街改陞為市，昭和十五年（1940）五塊厝併入高雄市轄區，隸屬高雄州高雄市五塊厝。民國卅五年（1946）縮編調整後，設立五福里，隸屬高雄市連雅區。民國四十一年（1952）連雅區更名苓雅區，隸屬高雄市苓雅區轄下。因苓雅區人口急遽增加，故於民國六十四年（1975）五福里析分出正義里，民國六十七年（1981）正義里再析分出正心里，民國七〇年（1981）正心里又析分出本里，民國七十九年（1990）本里再次析分出正文、正言里，之後里名里界未見變更，以至今日。

正大里一名，因里內之正大路，而名之。

二、地名釋義

（一）五塊厝

聚落名，詳見第四十六項福東里的「五塊厝」項。

（二）武廟（關帝廟、高雄關帝廟）(Bú-biō, Kuan-tè-biō) (22°37'49.4"N, 120°19'53.5"E)

地標名，址在武廟路 52 號，為五塊厝居民信仰中心，亦是高雄重要宗教場所，故由寺廟名演變成地標名。

主祀神祇為關聖帝君，興建年代不明。根據光緒二〇年（1894）盧德嘉編纂之《鳳山縣采訪冊》記載：「關帝廟，在五塊厝莊北（大竹），縣西五里，屋十六間，創建莫考。咸豐九年（1859）副將曾元福修，光緒十七年（1891）舉人盧德祥重修。廟租二十石，現存癸巳年新捐銀三百元，尚未置業。」（盧德嘉，1960：166）。此文獻雖無法確定創建年代，但可知咸豐九年（1859）督辦全臺軍務署福建全省水師提督軍門曾元福重修時，立〈重修武廟碑記〉，並於同治三年（1864）再次修建，並撰柱聯。〈重修武廟碑記〉與柱聯，仍保存於廟中。戰後，名「五塊厝武廟」，民國六十八年（1979）重建完竣，何應欽贈「高雄關帝廟」匾額後，沿用此名至今。

戰後，第一次重修武廟時，在主神像下方發現陰陽「磚契」碑磚。至今已出土 40 餘年，字跡風化，漸難以辨識，經筆者解讀後，尚有 12 字無法判定，

茲將磚契全文刊出於此，以為紀錄。內容如下：「武夷王盤古地基一所，坐落大竹里，東至甲乙木，南至丙丁火，西至庚辛金，北至壬癸水。左有青龍安護，右有白虎衛迎，前有朱雀進寶，後有玄武除災。今則五塊厝庄眾弟子，虔備金銀壹佰貳拾錠，托得李定度□□，武夷王座□□出托□□□□弟子修理廟乙座，坐癸向丁，兼子午，分金丙□、丙午，萬年寶蓋，世代相承，俾風水而發興，使弟子廟宇光明，四時清安。眾弟子家家護福，戶戶添丁，五谷豐登，立契在地，千金不移。如有上手來歷不明，武夷王一□抵當，不干陽間弟子之事。今欲有憑，代立陰陽契一面，代與土地座下埋存，永固為炤。天運癸巳年四月，為中人李定度⑤、立契人武夷王⑥、牙人張堅固⑦、代書人□□子⑧」³⁶。

據民國八十二年（1993）《高雄關帝廟》沿革史記載：「惟據第一次重修磚契記載……且云元世祖三〇年癸巳四月重修，……然大竹里係清代地名，故元代一說存疑」。對元代說法尚是存疑，但至民國九十七年（2008）和民國一〇七年（2018）分別出版的《高雄關帝廟沿革誌》卻已認定創建於元代，皆提及：「且云元世祖三〇年癸巳四月重修，……本廟還有元朝時代的古石碑」。然《鳳山縣採訪冊》中「現存癸巳年新捐銀三百元」應是磚契所提之癸巳年（光緒十九年，1893），故興建年代並非元代。造成誤解為「元代」是因磚契字跡模糊，而將「天運癸巳」之「天」字誤判成「元」字所致。

（三）冀埽市（舊址）（垃圾市）（Pùn-sò-tshī）（22°37'47.2"N, 120°19'55.4"E）

地標名，昔日武廟市場因販售早市剩下的貨物，而稱之。民國一〇二年（2013）改建後已較少聽聞此地名。詳見第六十二項正大里的「武廟市場」項。

三、其他

（一）中正國民小學

址在輔仁路 100 號，民國卅六年（1947）創校於鼓山區蓮海路 68 號，初名高雄市私立壽山國民學校。民國卅七年（1948）改為高雄私立進修小學，民國卅八年（1949）定名為高雄市鼓山區進修代用國民學校。民國四十三年（1954）市府接辦，改名為高雄市進修國民學校。民國五〇年（1961）更名為高雄市中正國民學校，民國五十三年（1964）柴山分校獨立設校。民國五十七年（1968）實施九年國民教育，更名為高雄市中正國民小學。民國六十七年（1978）奉令遷校，民國六十九年（1980）遷入現址。民國一〇三年（2014）與高雄日本人

³⁶ 戰後第一次重修武廟時發現「磚契」，然其內容前人解讀有誤，以致於過度推論創建年代，經筆者運用電腦程式調高像片解析度後，已解讀大部分內容。

學校完成信義樓租借公證，日僑學校九月遷入上課（高雄市苓雅區中正國小，2022）。

（二）高雄市日僑學校

址在輔仁路 100 號，即高雄日本人學校，民國五十八年（1969）於河北一路 18 號創立，分為小學部及中學部，主要供在臺日人就讀，是日本文部科學省所認證的「在外教育設施」（高雄日本人學校，2022）。民國一〇三年（2014）遷至現址，並與中正國民小學共用校園。詳見第六十二項正大里的「中正國民小學」項。

（三）高雄市中正技擊館（苓雅運動中心）

址在中正一路 96 號。民國七十五年（1986）完工啟用，是國際級及全國賽事指標場館。民國一一〇年（2021）重新修整，民國一一一年（2022），委外經營作為苓雅運動中心，使市民享有平價舒適的運動環境。此外，2 樓為綜合球場，可作為籃球或足球課程，4 樓有 8 面羽球場，5 樓則為健身房、舞蹈瑜珈教室（方志賢，2022）。

（四）高雄市立國際游泳池

址在中正一路 94 巷 1 號，民國八十五年（1996）竣工。面積 21,000 平方公尺，內有室內比賽池 10 水道、室內跳水池、室外練習池 8 水道。觀眾容量為 3,000 人（高雄市體育處，2013）。

（五）武廟市場（武廟公有零售市場）

址在輔仁路 123 號。因市場需求，於民國一〇二年（2013）設置。根據民國一〇八年（2019）高雄市政府經濟發展局統計之〈高雄市公有零售市場概況表〉，記載其土地面積 3,488 平方公尺，建築物總面積 3,432 平方公尺，268 個固定攤位。

第六十三項 正文里

一、里名由來

本里位於苓雅區東北側，東至正言路與正大里為鄰，西至大順三路與五權里相並，南至武廟路與正言里接壤，北至建國一路與五福、正心里相隔，全里面積為 0.08 平方公里。民國一一〇年（2021）十二月底，共 15 鄰，2,565 人。

清光緒十三年（1887）本里隸屬鳳山縣大竹里五塊厝庄。日治時代，明治卅四年（1901）隸屬臺南廳大竹里七老爺區五塊厝庄；大正九年（1920）隸屬

高雄州鳳山郡鳳山街五塊厝。大正十三年（1924）裁撤高雄郡，高雄街改陞為市，昭和十五年（1940）五塊厝併入高雄市轄區，隸屬高雄州高雄市五塊厝。民國卅五年（1946）縮編調整後，設立五福里，隸屬高雄市連雅區。民國四十一年（1952）連雅區更名苓雅區，隸屬高雄市苓雅區轄下。因苓雅區人口急遽增加，故於民國六十四年（1975）五福里析分出正義里，民國六十七年（1981）正義里再析分出正心里，民國七〇年（1981）正心里又析分出正大里，民國七十九年（1990）正大里再次析分出本里，之後里名里界未見變更，以至今日。

正文里一名，推測因自正義里析分，故取「正」字，加上正文和正言里同時設置，取「文言」之一字，而名。

二、地名釋義

（一）五塊厝

聚落名，詳見第四十六項福東里的「五塊厝」項。

（二）田寮（Tshân-liâu）（22°37'55.9"N, 120°19'31.9"E）

聚落名，約在建國一路和大順三路交會一帶，此地名推測是因在拓墾初期，居民在田中搭設寮舍，作為休息、居住之地，而名之。光緒十三年（1887）復有天主教之老埤庄民潘萬富等 20 多戶再遷來田寮一帶。後又陸續遷至聖堂。詳見第五十六項永康里的「聖堂」項。

三、其他

（一）環球影城

址在大順三路 108 號，擁有 13 座放映廳，4 座大銀幕影廳、5 座商務影廳及 4 座精緻藝術影廳（環球影城，2022）。

（二）正文正言里活動中心

址在福德二路 77 號 2 樓，內有 6 間多功能教室，其 1 樓為高雄市警察局苓雅分局福德二路派出所。

第六十四項 正言里

一、里名由來

本里位於苓雅區東北側，東至正言路與正大里為鄰，西至大順三路與五權里相並，南至中正一路與福南、永康里接壤，北至武廟路與正文里相隔，全里

面積為 0.10 平方公里。民國一一〇年（2021）十二月底，共 21 鄰，2,920 人。

清光緒十三年（1887）本里隸屬鳳山縣大竹里五塊厝庄。日治時代，明治卅四年（1901）隸屬臺南廳大竹里七老爺區五塊厝庄；大正九年（1920）隸屬高雄州鳳山郡鳳山街五塊厝。大正十三年（1924）裁撤高雄郡，高雄街改陞為市，昭和十五年（1940）五塊厝併入高雄市轄區，隸屬高雄州高雄市五塊厝。民國卅五年（1946）縮編調整後，設立五福里，隸屬高雄市連雅區。民國四十一年（1952）連雅區更名苓雅區，隸屬高雄市苓雅區轄下。因苓雅區人口急遽增加，故於民國六十四年（1975）五福里析分出正義里，民國六十七年（1981）正義里再析分出正心里，民國七〇年（1981）正心里又析分出正大里，民國七十九年（1990）正大里再次析分出本里，之後里名里界未見變更，以至今日。

正言里一名，因里內之正言路，而名之。

二、地名釋義

（一）五塊厝

聚落名，詳見第四十六項福東里的「五塊厝」項。

第六十五項 正義里

一、里名由來

本里位於苓雅區東側，東至建軍路與衛武里為鄰，西至中山高速公路與正大、福西里相並，南至三多一路與福東里、鳳山區接壤，北至建國一路與正仁里、鳳山區相隔，全里面積為 0.30 平方公里。民國一一〇年（2021）十二月底，共 15 鄰，2,709 人。

清光緒十三年（1887）本里隸屬鳳山縣大竹里五塊厝庄。日治時代，明治卅四年（1901）隸屬臺南廳大竹里七老爺區五塊厝庄；大正九年（1920）隸屬高雄州鳳山郡鳳山街五塊厝。大正十三年（1924）裁撤高雄郡，高雄街改陞為市，昭和十五年（1940）五塊厝併入高雄市轄區，隸屬高雄州高雄市五塊厝。民國卅五年（1946）縮編調整後，設立五福里，隸屬高雄市連雅區。民國四十一年（1952）連雅區更名苓雅區，隸屬高雄市苓雅區轄下。因苓雅區人口急遽增加，故於民國六十四年（1975）五福里析分出本里，民國六十七年（1981）本里再析分出正心里，民國七〇年（1981）本里又析分出正仁里，民國七十一年（1982）本里再次析分出衛武里，之後里名里界未見變更，以至今日。

正義里一名，係指宣揚合於人心正道的義理，有如高雄關帝廟供奉之關聖帝君武義薄雲天，正氣凜然，因而名之。

二、地名釋義

(一) 五塊厝

聚落名，詳見第四十六項福東里的「五塊厝」項。

三、其他

(一) 中正高級中學

址在中正一路 8 號，民國七十四年（1985），成立中正國民中學籌備處。後因高雄市承辦臺灣區運動會，為顧及體育園區的整體考量，將中正技擊館等興建在中正國民中學的預定校地上。民國七十八年（1989）成立中正國民中學，民國八十五年（1996）為「高雄市立中正高級中學」並附設國中部（高雄市立中正高級中學，2022）。

(二) 國軍高雄總醫院

址在中正一路 2 號，民國卅四年（1945）於南京市郊湯山成立「軍政部首都臨時陸軍醫院」，民國卅六年（1947）整建改制為「首都陸、海、空軍醫院」，民國卅七年（1948）遷至廣州，民國卅八年（1949）遷至高雄市六合一路，民國四十九年（1960）定名「陸軍第八〇二總醫院」，民國六十六年（1977）遷至現址，民國八十四年（1995）改隸參謀本部，改名為「國軍第八〇二總醫院」，民國八十七年（1998）更名為「國軍高雄總醫院」（國軍高雄總醫院，2022）。

(三) 衛武機場（舊址）

位於今建軍路、中正一路、中山高速公路與建軍路 81 巷間，在民國四十九年（1960）〈高雄市舊航照影像〉已出現，民國五十九年（1970）〈高雄五千分之一地形圖〉上繪寫「軍用機場跑道」。民國六十二年（1973-1976）〈高雄市舊航照影像〉呈現興建中的國軍第八〇二總醫院與廢棄的飛行跑道。

根據林姓報導人提供的資料，民國四十七年至四十八年（1958-1959）陸軍第二軍團輕航空組進駐衛武機場進行訓練。在民國五十九年（1970）一二軍團航空隊的飛行員部分被調入機動中隊，至民國六十四年（1975）航一大隊觀測中隊成立後，二軍團航空隊被裁撤，剩餘定翼機人員編入航訓教官或觀測隊，之後陸航逐步撤離衛武機場。

(四) 高雄清真寺

址在建軍路 11 號，民國卅八年（1949）係由隨政府遷臺之軍公教人員中穆斯林倡議籌款設立，為全臺灣第二座清真寺。初租屋五福四路 117 號暫作拜主處所，民國四〇年（1951）遷至林森一路 196 號。民國七十九年（1990）遷至臨時現址，民國八〇年（1991）新寺竣工（高雄清真寺，2022）。

第六十六項 衛武里

一、里名由來

本里位於苓雅區東北端，東至澄清路與鳳山區為鄰，西至建軍路與正義里相並，南至三多一路、自由路與鳳山區接壤，北至建國一路、中山西路與鳳山區相隔，全里面積為 0.72 平方公里。民國一一〇年（2021）十二月底，共 19 鄰，2,057 人。

清光緒十三年（1887）本里隸屬鳳山縣大竹里五塊厝庄。日治時代，明治卅四年（1901）隸屬臺南廳大竹里七老爺區五塊厝庄；大正九年（1920）隸屬高雄州鳳山郡鳳山街五塊厝。大正十三年（1924）裁撤高雄郡，高雄街改陞為市，昭和十五年（1940）五塊厝併入高雄市轄區，隸屬高雄州高雄市五塊厝。民國卅五年（1946）縮編調整後，設立五福里，隸屬高雄市連雅區。民國四十一年（1952）連雅區更名苓雅區，隸屬高雄市苓雅區轄下。因苓雅區人口急遽增加，故於民國六十四年（1975）五福里析分出正義里，民國六十七年（1981）正義里再析分出正心里，民國七〇年（1981）正義里又析分出正仁里，民國七十一年（1982）正義里再次析分出本里，之後里名里界未見變更，以至今日。衛武里一名，因鄰近衛武機場而名之。

二、地名釋義

(一) 五塊厝

聚落名，詳見第四十六項福東里的「五塊厝」項。

(二) 衛武社區（迷迷村、衛武迷迷村）（22°37'37.8"N, 120°20'38.1"E）

聚落名，位於建軍路、澄清路、尚勇和行仁路間。原為臺糖用地，民國六十五至六十九年（1976-1980）先後由臺糖興建員工宿舍及高雄市政府國宅處興建完成 7 層樓衛武社區。社區內主要分成 3 區塊，即澄清路 33 巷為新興市場拆遷戶，尚勇路為購置國宅之外來人口，其餘為臺糖宿舍。近來因彩繪社區

外牆，成為網紅拍照熱點，加上該里邱秀迷里長積極推動，故又稱迷迷村。詳見第六十六項衛武里的「迷迷村」項。

(三) 迷迷村 (22°37'37.8"N, 120°20'38.1"E)

聚落名，位於三多一路、建軍路、建國一路和澄清路間的衛武社區。苓雅區公所從民國一〇五年（2016）開始對轄區老舊建物外牆進行美化彩繪，民國一〇六年（2017）於衛武社區超高牆面，邀請各國藝術家，結合民眾團體，共同創造迷迷村，以高空車彩繪大型壁畫（高雄市苓雅區公所，2017）。詳見第六十六項衛武里的「衛武社區」項。

(四) 建軍站 (22°37'30.5"N, 120°20'34.8"E)

地標名，原公車處建軍站，面積約 2 公頃。因考量周邊重大建設及機關等機能健全，配合鄰近主要道路、位於捷運橘線文創軸及衛武營藝術文化中心等優勢，變更機關用地為商業區（高雄市政府，2017）。民國一一一年（2022）高雄市捷運局宣布高捷橘線 O10 及黃線 Y18 衛武營共站的建軍站聯合開發案，規劃將打造「衛武營藝術之丘」（林耀文，2022）。

三、其他

(一) 建軍跨域基地

址在建軍路 2 號，即高雄市公車建軍站文創基地，民國一〇五年（2016）正式成立，成為國內首座公車站結合文化藝術跨域創作基地，讓舊場站注入藝術新生命（高雄市政府交通局，2016）。

第六十七項 正仁里

一、里名由來

本里位於苓雅區東側，東至建軍路與建軍里、鳳山區為鄰，西至中山高速公路與正道里相並，南至建國一路與正義里、鳳山區接壤，北至文昌路、正義路及至誠路與文昌、建軍里相隔，全里面積為 0.07 平方公里。民國一一〇年（2021）十二月底，共 15 鄰，2,671 人。

清光緒十三年（1887）本里隸屬鳳山縣大竹里五塊厝庄。日治時代，明治卅四年（1901）隸屬臺南廳大竹里七老爺區五塊厝庄；大正九年（1920）隸屬高雄州鳳山郡鳳山街五塊厝。大正十三年（1924）裁撤高雄郡，高雄街改陞為市，昭和十五年（1940）五塊厝併入高雄市轄區，隸屬高雄州高雄市五塊厝。

民國卅五年（1946）縮編調整後，設立五福里，隸屬高雄市連雅區。民國四十一年（1952）連雅區更名苓雅區，隸屬高雄市苓雅區轄下。因苓雅區人口急遽增加，故於民國六十四年（1975）五福里析分出正義里，民國七〇年（1981）正義里再析分出本里，民國七十九年（1992）本里再次析分出文昌、建軍里，之後里名里界未見變更，以至今日。

正仁里一名，係因自正義里析分，故取「正」字，加上仁愛正義，寬厚正直之寓意，而名。

二、地名釋義

（一）五塊厝

聚落名，詳見第四十六項福東里的「五塊厝」項。

三、其他

（一）正義市場（正義民有市場）

址在文昌路 16 巷 2 號。因市場需求，民國七十七年（1988）成立。根據民國一〇八年（2019）高雄市政府經濟發展局統計之〈高雄市民有零售市場概況表〉，記載其土地面積 2,867 平方公尺，82 個固定攤位。

第六十八項 文昌里

一、里名由來

本里位於苓雅區東北端，東至正義路與建軍、正仁里為鄰，西至中山高速公路與正道里相並，南至文昌路 41 巷、文昌路、正義路 161 巷與正仁里接壤，北至臺鐵屏東線與三民區相隔，全里面積為 0.14 平方公里。民國一一〇年（2021）十二月底，共 23 鄰，4,051 人。

清光緒十三年（1887）本里隸屬鳳山縣大竹里五塊厝庄。日治時代，明治卅四年（1901）隸屬臺南廳大竹里七老爺區五塊厝庄；大正九年（1920）隸屬高雄州鳳山郡鳳山街五塊厝。大正十三年（1924）裁撤高雄郡，高雄街改陞為市，昭和十五年（1940）五塊厝併入高雄市轄區，隸屬高雄州高雄市五塊厝。民國卅五年（1946）縮編調整後，設立五福里，隸屬高雄市連雅區。民國四十一年（1952）連雅區更名苓雅區，隸屬高雄市苓雅區轄下。因苓雅區人口急遽增加，故於民國六十四年（1975）五福里析分出正義里，民國七〇年（1981）

正義里再析分出正仁里，民國七十九年（1992）正仁里又析分出本里，之後里名里界未見變更，以至今日。

文昌里一名，因里內之文昌路，而名之。

二、地名釋義

（一）五塊厝

聚落名，詳見第四十六項福東里的「五塊厝」項。

第六十九項 建軍里

一、里名由來

本里位於苓雅區東北端，東與鳳山區為鄰，西至正義路與文昌里相並，南至至誠路、建軍路與正仁里、鳳山區接壤，北至臺鐵屏東線與三民區相隔，全里面積為 0.72 平方公里。民國一一〇年（2021）十二月底，共 12 鄰，2,180 人。

清光緒十三年（1887）本里隸屬鳳山縣大竹里五塊厝庄。日治時代，明治卅四年（1901）隸屬臺南廳大竹里七老爺區五塊厝庄；大正九年（1920）隸屬高雄州鳳山郡鳳山街五塊厝。大正十三年（1924）裁撤高雄郡，高雄街改陞為市，昭和十五年（1940）五塊厝併入高雄市轄區，隸屬高雄州高雄市五塊厝。民國卅五年（1946）縮編調整後，設立五福里，隸屬高雄市連雅區。民國四十一年（1952）連雅區更名苓雅區，隸屬高雄市苓雅區轄下。因苓雅區人口急遽增加，故於民國六十四年（1975）五福里析分出正義里，民國七〇年（1981）正義里再析分出正仁里，民國七十九年（1992）正仁里又析分出本里，之後里名里界未見變更，以至今日。

建軍里一名，推測因里內之建軍路，而名之。

二、地名釋義

（一）五塊厝

聚落名，詳見第四十六項福東里的「五塊厝」項。

第九章 前鎮區

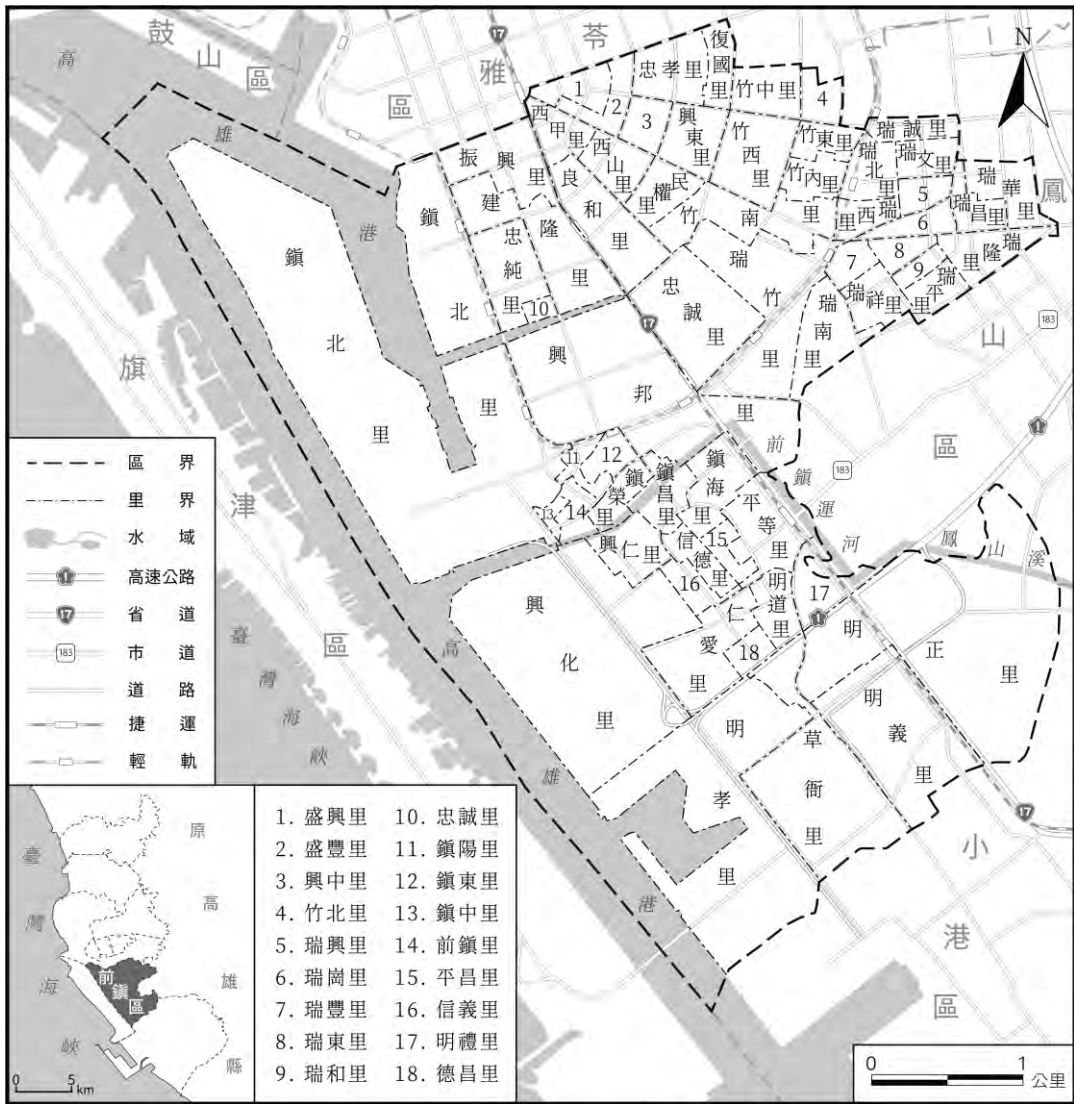
第一節 區名緣起

本區位於高雄市西南端，北鄰苓雅區，南與小港區接壤，東與鳳山區相毗鄰，西隔高雄港與旗津區遙遙相望，地形略成半環形。面積 19.1207 平方公里，民國一一〇年（2021）十二月底，共 59 個里，1,298 鄰，182,805 人。

前鎮區在鄭氏時代（1662-1683）被劃入萬年縣，為營盤田及私田拓墾地。康熙廿三年（1684）入清後，全區分別隸屬於鳳山縣鳳山莊（草衙、佛公、苓仔寮）與大竹橋莊（前鎮、籬仔內、崗山仔、戲獅甲）。光緒十三年（1887），前鎮庄、戲獅甲庄、崗山仔庄、籬仔內庄均隸於鳳山縣大竹里。草衙庄、佛公庄、苓仔寮庄屬鳳山里。

明治三〇年（1897），籬仔內、戲獅甲、前鎮庄，屬鳳山縣打狗辨務署管轄。崗山仔庄、草衙庄、佛公庄、苓仔寮庄屬鳳山辨務署。明治四十二年（1909），戲獅甲庄、前鎮庄受轄打狗支廳苓雅寮區會；草衙庄、佛公庄（含苓仔寮）受轄於鳳山支廳港仔墘區會；籬仔內庄（含崗山仔）受轄於鳳山支廳七老爺區會。大正九年（1920），戲獅甲、前鎮隸於高雄郡高雄街；籬仔內隸於鳳山郡鳳山街；草衙、佛公、苓仔寮隸於鳳山郡小港庄管轄。大正十三年（1924）廢高雄郡及高雄街，陞街為市，前鎮與戲獅甲列為市轄地域，設置前鎮、戲獅甲 2 個區會，其餘部落仍隸於原有的行政區域。昭和九年（1934）大高雄都市計畫發表後，於昭和十五年（1940）將鳳山街的籬仔內及小港庄轄的草衙、佛公劃入市轄。至此歸屬同一上級行政轄域。昭和十九年（1944）設草衙、佛公、戲獅甲、前鎮、籬仔內、崗山子等大字，民國卅四年（1945）戰後，合併前鎮、戲獅甲、草衙等 3 區會為第二區，至民國卅五年（1946）二月又將籬仔內劃入，同時改稱為前鎮區。

戰後劃分因人口移入的時空動態不同，民國四十年代（1950s）在獅甲一帶的里增加甚多，之後前鎮、獅甲的里數合併，籬仔內、崗山仔的里數在民國六十、七十年代（1970s-1980s）增加。



本區的區名，源於舊聚落「前鎮」之名，「前鎮」可能是鄭氏時代(1662-1683)大竹里中提督前鎮屯墾之所，因而得名（曾玉昆，1995）。

第二節 自然環境

前鎮位處高雄市西南側，西臨打狗港內海，屬潟湖灘地，海岸線甚長，打

狗內海，古稱丹鳳澳，臨海的地區各有渡口互相往來，前鎮即有一渡口。早期因前鎮近海，居民會在海邊捕撈、養蚵，或闢魚塭。居民從聚落旁向海邊灘地進行填海造陸，得以利用新生地建房舍，但因為海埔地為國有地，以致引發需向政府承租或購買的事件，例如前鎮鎮南宮蓋廟的沿革內容，可以提供了解前鎮開發的自然背景。日治時代大正二年（1913）海軍買收前鎮北邊戲獅甲臨海的土地，³⁷為前鎮自然景觀改變的開始。戰後前鎮漁港和高雄港碼頭擴建，岸邊的灘地早已變成碼頭岸邊的倉儲，前鎮已經離海甚遠，而且不臨海了。

前鎮內陸地區地勢低平，主要的河流為前鎮河，前鎮河為鳳山溪下游，從小港區、鳳山區的五甲流入本區，主要是在區界中山三路、翠亨北路蜿蜒而行，先朝西北，轉而形成西南向一曲流，河道再轉西北向，再形成一大曲流，最後繞經前鎮聚落東側後再朝西南，流入內海。也就是前鎮河的下游是連續的曲流，因此，逢大雨，河水宣洩不及，有些地方容易淹水。戰後，民國六十年代（1970s）前鎮河截彎取直，河道直接從前鎮聚落經過，原河道和曲流頸內的土地變成建地。

前鎮河流經佛公、草衙附近，河道的南邊多沙丘高地，由北轉西流進入前鎮附近，河道南北也有小丘，通常多作為墳墓地。在各墳地小丘之外，前鎮各地地勢低平，曹公圳可灌溉地區，也是水田區。前鎮河下游連續曲流的南岸，有水圳灌溉，在未工業化之前，是水稻區，佛公、草衙、內苓仔寮附近也有水圳灌溉，同為水田區。前鎮河內陸的籬仔內、崗山仔、戲獅甲，大部分有曹公圳水利系統灌溉，也有小型的埤塘，因此多水田區。日治時代（1895-1945）有些旱地作為蔗作農場，例如籬仔內南邊接到前鎮聚落東北側，這一片也是很早被收為工業用地，佛公附近的農地改為蔗園，和小港的蔗作農場連成一片。

第三節 地區特色

前鎮區的特色，是以重工業的帶動和發展而來，計有以下特色：

一、人口成長變動很大

前鎮區受工業發展的趨勢變動，人口成長變化也很大。戰後五十年代（1960s）的臨海工業區發展，移入人口相當多，民國五十六年（1967）到六

³⁷ 「戲獅甲庄海軍用地買收ニ關スル件（海軍參謀長其外）」（1913-08-01），〈大正二年臺灣總督府公文類纂永久保存第三十七卷地方〉，《臺灣總督府檔案·總督府公文類纂》，國史館臺灣文獻館，典藏號：00002124004。

○年(1971)，連五年的人口成長率高達10%以上。尤其是民國五十七年(1968)高達20.92%，超過位於市區的三民區。但從民國八〇年(1991)之後幾乎都是負成長，民國一一〇年(2021)人口成長達-1.627%，20年的時間，人口數從20萬多人降到18萬多。人口的流失情形，在各里皆相當明顯。

二、國家重要工業發展地帶

日治時代(1895-1945)南進政策下，前鎮區臨海的位置，成為重大工業設廠的用地，從苓雅寮以南的田地、海埔，開始規劃並投注資金，煉油、軋鋼、硫酸銹、肥料、造紙、鋁業等工場，開始出現。戰後，廠房被經濟部、國防部接收，前鎮北半部和西邊濱海一帶，成為戰後臺灣的重要工業地帶，後來中央繼續利用前鎮臨海的位置，填出中島的臨海工業區—臺灣第一個加工出口區，在民國六十年代(1970s)創出龐大的經濟外匯。

三、全國最大的違建區

由於前鎮區臨海工業區的開發，戰後帶來許多就業機會，吸引全國各地勞工移入，但也因為房屋短缺，移工在公有地搭寮建屋，形成違建區，且不斷擴大，在草衙外圍形成全國最大違建聚落，形成新草衙，大約在前鎮區中山路以西，臨海工業區及新生路以東，前鎮運河以南，漁港路以北。高雄市議會民國一〇四年(2015)通過「新草衙自治條例」，違建戶可用優惠價購買公有地，高雄市政府對於拆遷違建、占用戶的協調事務，不斷在進行，民國一〇四年(2015)受到監察院的糾正(監察院新聞稿，2015)。最後有2,000多戶承購土地，有303戶未承購(聯合報快訊，2021)。

四、多功能經貿園區帶來全市高天際線地帶

民國九十年代(2000s)適逢高雄都市轉型，中央與地方合力推出多功能經貿園區的規劃，前鎮區中華路、成功路、中山路的工業地帶，因土地利用改變，大型工廠也陸續遷廠、轉型，園區內的高雄軟體科技園區為轉型的代表，街廓內的超高大樓增加，從最北邊的三多商圈，接續新開發地帶的各高樓新建案，前鎮區北邊的建物高天際線，相對於鄰近民國七十年代(1980s)左右發展的各街廓，顯得更為顯眼。

第四節 各里地名釋義

各里地名分布和沿革如以下圖表所示(圖9-2、圖9-3、表9-1)。

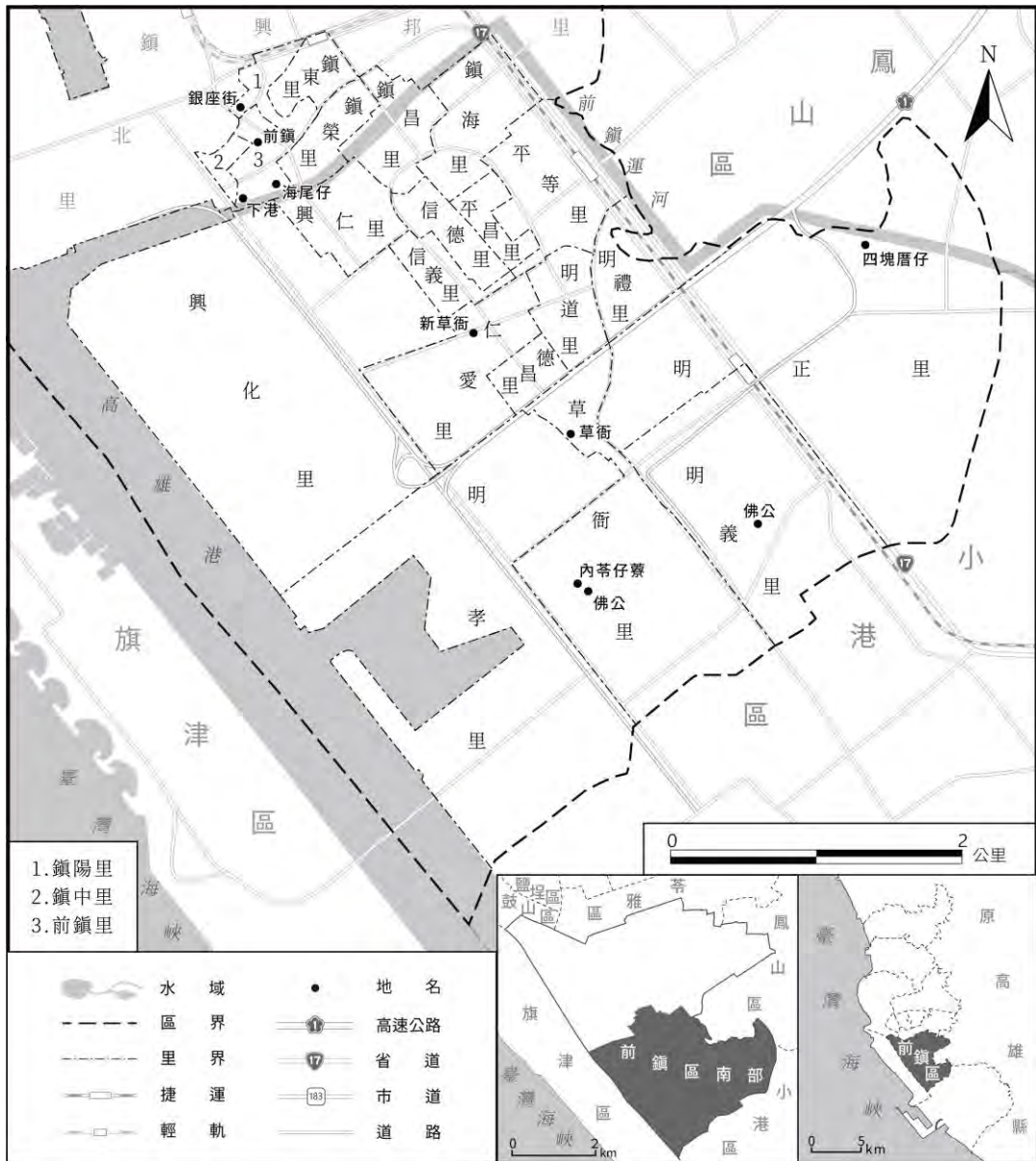


圖 9-3 前鎮區南半部地名分布圖

註：胡傳其、張好卉、張祐誠（高雄師範大學地理學系學生）繪圖

表 9-1 前鎮區行政沿革表

| 民國時代 | | | | | | | 日治時代 | | 清朝時代 | | | |
|----------------------------------|----------------------------------|----------------------------------|----------------------------------|----------------------------------|----------------------------------|----------------------------------|--------------------------|-------------------------------|-----------------------------------|----|----|----|
| 高雄市 前鎮區 (民國 59 年; 1970) | 高雄市 前鎮區 (民國 57 年; 1968) | 高雄市 前鎮區 (民國 55 年; 1966) | 高雄市 前鎮區 (民國 42 年; 1953) | 高雄市 前鎮區 (民國 40 年; 1951) | 高雄市 前鎮區 (民國 39 年; 1950) | 高雄市 前鎮區 (民國 35 年; 1946) | 高雄州 (大正 9 年; 1920) | 鳳山廳打狗 支廳(明治 34 年; 1901) | 臺南府 鳳山縣 (清光緒 13 年; 1887) | | | |
| 里 | 里 | 里 | 里 | 里 | 里 | 里 | 大字 | 庄 | 莊 | | | |
| 鎮北里 | 鎮北里 | 鎮北里 | 鎮北里 | 鎮西里 | 鎮西里 | 鎮西里 | 前鎮 | 前鎮 | 前鎮 | | | |
| | | | | 鎮北里 | 鎮北里 | 鎮北里 | | | | | | |
| 前鎮里 | 前鎮里 | 前鎮里 | 前鎮里 | 前鎮里 | 前鎮里 | 前鎮里 | | | | | | |
| 鎮東里 | 鎮東里 | | | 鎮東里 | 鎮東里 | 鎮東里 | | | | | | |
| 鎮陽里 | | 鎮中里 | 鎮中里 | 鎮中里 | | | | | | | | |
| 鎮中里 | 鎮中里 | 鎮中里 | 鎮中里 | 鎮南里 | 鎮南里 | 鎮南里 | | | | | | |
| 中華里 | 中華里 | 中華里 | 中華里 | 中華里 | 中華里 | 中華里 | | | | | | |
| 君毅里 | 君毅里 | 君毅里 | 君毅里 | 君毅里 | 君毅里 | | | | | | | |
| 壯勇里 | 壯勇里 | 壯勇里 | 壯勇里 | 壯勇里 | 壯勇里 | | | | | | | |
| 剛勇里 | 剛勇里 | 剛勇里 | 剛勇里 | 剛勇里 | 剛勇里 | | | | | | | |
| 忠純里 | 忠純里 | 忠純里 | 忠純里 | 忠純里 | 忠純里 | | | | | | | |
| 忠勇里 | 忠勇里 | 忠勇里 | 忠勇里 | 忠勇里 | 忠勇里 | | | | | | | |
| 忠誠里 | 忠誠里 | 忠誠里 | 忠誠里 | 忠誠里 | 忠誠里 | 忠誠里 | | | | | | |
| 功利里 | 功利里 | 功利里 | 功利里 | 功利里 | 功利里 | 功利里 | | | | | | |
| 民生里 | 民生里 | 民生里 | 民生里 | 民生里 | 民生里 | 民生里 | | | | | | |
| 興邦里 | 興邦里 | 興邦里 | 興邦里 | 興業里 | 興業里 | 草衙里 | | | | 草衙 | 草衙 | 草衙 |
| 興業里 | 興業里 | 興業里 | 興業里 | 興業里 | 興業里 | 興業里 | | | | | | |
| 草衙里 | 草衙里 | 草衙里 | 草衙里 | 朝陽里 | 朝陽里 | 朝陽里 | | | | 草衙 | 佛公 | 佛公 |
| | | | | 光明里 | 光明里 | 光明里 | | | | | | |
| 仁愛里 | 仁愛里 | 草衙里 | 草衙里 | 草衙里 | 草衙里 | 草衙里 | 草衙 | 草衙 | 草衙 | | | |
| 信義里 | | | | | | | | | | | | |
| 平等里 | | | | | | | | | | | | |
| 明道里 | | | | | | | | | | | | |
| 明禮里 | | | | | | | | | | | | |
| 金工里 | 興鋁里 | 興鋁里 | 興鋁里 | 興鋁里 | 興鋁里 | 興鋁里 | 籬仔內 | 籬仔內 | 籬仔內 | | | |
| | 金工里 | 金工里 | 金工里 | 仁勇里 | 仁勇里 | 瑞竹里 | | | | | | |
| 公正里 | 公正里 | 公正里 | 公正里 | 公正里 | 公正里 | | 公正里 | | | | | |

(372) 臺灣地名辭書卷廿三：高雄市

| 民國時代 | | | | | | | 日治時代 | | 清朝時代 |
|---------------------------------|---------------------------------|---------------------------------|---------------------------------|---------------------------------|---------------------------------|---------------------------------|-------------------------|------------------------------|----------------------------------|
| 高雄市 前鎮區 (民國 59 年；1970) | 高雄市 前鎮區 (民國 57 年；1968) | 高雄市 前鎮區 (民國 55 年；1966) | 高雄市 前鎮區 (民國 42 年；1953) | 高雄市 前鎮區 (民國 40 年；1951) | 高雄市 前鎮區 (民國 39 年；1950) | 高雄市 前鎮區 (民國 35 年；1946) | 高雄州 (大正 9 年；1920) | 鳳山廳打狗 支廳(明治 34 年；1901) | 臺南府 鳳山縣 (清光緒 13 年；1887) |
| 里 | 里 | 里 | 里 | 里 | 里 | 里 | 大字 | 庄 | 莊 |
| 瑞竹里 | 瑞竹里 | 瑞竹里 | 瑞竹里 | 瑞竹里 | 瑞竹里 | 瑞竹里 | | | |
| 瑞豐里 | | | | | | | | | |
| 竹內里 | 竹內里 | 竹內里 | 竹內里 | 竹內里 | 竹內里 | 竹內里 | 戲獅甲 | 戲獅甲 | 戲獅甲 |
| 西甲里 | 西甲里 | 西甲里 | 西甲里 | 祈協里 | 祈協里 | 祈協里 | | | |
| | | | | 西甲里 | 西甲里 | 西甲里 | | | |
| 西山里 | 西山里 | 西山里 | 西山里 | 西山里 | 西山里 | 西山里 | | | |
| 建國里 | 建國里 | 建國里 | 建國里 | 建隆里 | 建隆里 | 建隆里 | | | |
| | | | | | | | | | |
| 建隆里 | 建隆里 | 建隆里 | 建隆里 | 中峯里 | 中峯里 | 中峯里 | | | |
| | 中峯里 | 中峯里 | 中峯里 | | | | | | |
| 復國里 | 復國里 | 復國里 | 建國里 | 建隆里 | 建隆里 | 建隆里 | | | |
| 忠孝里 | 忠孝里 | | | | | | | | |
| 興仁里 | 興化里 | 興化里 | 興化里 | 興化里 | 興化里 | 興化里 | | | |
| 興化里 | | | | | | | | | |
| 興工里 | 興工里 | 興工里 | 興工里 | 興工里 | 興工里 | 興工里 | | | |
| 盛興里 | 盛興里 | 盛興里 | 盛興里 | 盛興里 | 盛興里 | 盛興里 | | | |
| 興中里 | 興中里 | | | | | | | | |
| 振興里 | 振興里 | 振興里 | 振興里 | 振興里 | 振興里 | 振興里 | | | |
| | | | | 光中里 | 光中里 | 光中里 | | | |
| 良和里 | 良和里 | 良和里 | 良和里 | 良和里 | 良和里 | 良和里 | | | |

表 9-1 前鎮區行政沿革表 (續)

| 高雄市前鎮區 (民國 110 年； 2021) | 高雄市前鎮區 (民國 87 年； 1998) | 高雄市前鎮區 (民國 79 年； 1990) | 高雄市前鎮區 (民國 75 年； 1986) | 高雄市前鎮區 (民國 70 年； 1981) | 高雄市前鎮區 (民國 65 年； 1976) | 高雄市前鎮區 (民國 61 年； 1972) | 高雄市前鎮區 (民國 59 年； 1970) |
|-------------------------------|------------------------------|------------------------------|------------------------------|------------------------------|------------------------------|------------------------------|------------------------------|
| 里 | 里 | 里 | 里 | 里 | 里 | 里 | 里 |
| 鎮北里 | 鎮北里 | 鎮北里 | 鎮北里 | 鎮北里 | 鎮北里 | 鎮北里 | 鎮北里 |
| | | | | | 鎮西里 | 鎮西里 | |
| | | | | | 中華里 | 中華里 | |
| 建隆里 | 建隆里 | 君毅里 | 君毅里 | 君毅里 | 君毅里 | 君毅里 | 君毅里 |
| | | 壯勇里 | 壯勇里 | 壯勇里 | 壯勇里 | 壯勇里 | 壯勇里 |
| | | | | | 剛勇里 | 剛勇里 | 剛勇里 |
| 忠純里 | 忠純里 | 忠純里 | 忠純里 | 忠純里 | 忠純里 | 忠純里 | 忠純里 |
| | | | | 忠勇里 | 忠勇里 | 忠勇里 | 忠勇里 |
| 忠誠里 | 忠誠里 | 忠誠里 | 忠誠里 | 忠誠里 | 忠誠里 | 忠誠里 | 忠誠里 |
| 興邦里 | 興邦里 | 興邦里 | 興邦里 | 興邦里 | 功利里 | 功利里 | 功利里 |
| | | | | | 民生里 | 民生里 | 民生里 |
| | | | | | 興邦里 | 興邦里 | 興邦里 |

| 高雄市前鎮區 (民國 110 年： 2021) | 高雄市前鎮區 (民國 87 年： 1998) | 高雄市前鎮區 (民國 79 年： 1990) | 高雄市前鎮區 (民國 75 年： 1986) | 高雄市前鎮區 (民國 70 年： 1981) | 高雄市前鎮區 (民國 65 年： 1976) | 高雄市前鎮區 (民國 61 年： 1972) | 高雄市前鎮區 (民國 59 年： 1970) |
|-------------------------------|------------------------------|------------------------------|------------------------------|------------------------------|------------------------------|------------------------------|------------------------------|
| 里 | 里 | 里 | 里 | 里 | 里 | 里 | 里 |
| 竹西里 | 竹西里 | 竹西里 | 竹西里 | 竹西里 | 竹西里 | | |
| 竹中里 | 竹中里 | 竹中里 | | | | | |
| 西甲里 | 西甲里 | 西甲里 | 西甲里 | 西甲里 | 西甲里 | 西甲里 | 西甲里 |
| 民權里 | 民權里 | 民權里 | 西山里 | | | | |
| 西山里 | 西山里 | 西山里 | | 建國里 | 建國里 | 建國里 | 建國里 |
| 建隆里 | 建隆里 | 建隆里 | 建隆里 | | | | |
| 復國里 | 復國里 | 復國里 | 復國里 | 復國里 | 復國里 | 復國里 | 復國里 |
| 忠孝里 | 忠孝里 | 忠孝里 | 忠孝里 | 忠孝里 | 忠孝里 | 忠孝里 | 忠孝里 |
| 興仁里 | 興仁里 | 興仁里 | 興仁里 | 興仁里 | 興仁里 | 興仁里 | 興仁里 |
| 興化里 | 興化里 | 興化里 | 興化里 | 興化里 | 興化里 | 興化里 | 興化里 |
| 盛興里 | 盛興里 | 盛興里 | 盛興里 | 盛興里 | 盛興里 | 盛興里 | 盛興里 |
| 盛豐里 | 盛豐里 | 盛豐里 | | | | | |
| 興中里 | 興中里 | 興中里 | 興中里 | 興中里 | 興中里 | 興中里 | 興中里 |
| 興東里 | 興東里 | 興東里 | | | | | |
| 振興里 | 振興里 | 振興里 | 振興里 | 振興里 | 振興里 | 振興里 | 振興里 |
| 良和里 | 良和里 | 良和里 | 良和里 | 良和里 | 良和里 | 良和里 | 良和里 |

資料來源：(1) 李汝和 (1970)，《臺灣省通誌卷一 土地志疆域篇》，臺北：臺灣省文獻委員會。

(2) 高雄市：前鎮區公所。

(3) 曾玉昆 (1992)，《高雄市各區發展源淵》，高雄市：高雄文獻委員會

第一項 西甲里

一、里名由來

本里位於前鎮區北側，東以一心二路轉修文街與盛豐里、西山里為界；西以中山二路與振興里、苓雅區意誠里為界；南以一德路 36 巷轉一德路與良和里為界，北以一心二路與盛興里、苓雅區廣澤里為界；全里面積 0.231 平方公里。民國一一〇年 (2021) 十二月底，共 19 鄰，2,244 人。

清代光緒十三年 (1887) 屬大竹里戲獅甲，日治時代明治卅四年 (1901) 為大竹里打狗支廳轄下的戲獅甲，明治四十二年 (1909) 屬打狗支廳苓雅蔡區轄下，大正九年 (1920) 改為高雄街戲獅甲大字，大正十三年 (1924) 改為高

雄市戲獅甲大字。民國卅五年（1946）成立西甲里，民國四十二年（1953）併祈協里，迄今未改。

里名源於本里是獅甲部落所在，取其諧音，故命為「西甲」。本里早期多以農業為主，人口都以世居者佔多數，工商業發展後，里內多為透天建築，少部分為商業大樓、住宅大樓、舊公寓等。

二、地名釋義

（一）戲獅甲（西甲）

詳見第十一項振興里的「戲獅甲（西甲）」項。

（二）獅甲頭（頂保）(Sai-kah-thâu) (22°36'44.3"N, 120°18'19.2"E)

地標名，址在西甲里中山路一帶，因位於戲獅甲聚落上方而得名。可能因日治時代（1895-1945）保甲制度編為第一保而得名。中山路未闢建，都市計畫實施前，戲獅甲庄原來呈東北西南方向延伸，聚落內房屋呈散落狀（高雄市舊航照影像，1956）。

（三）社中 (Siā-tiong) (22°36'40.7"N, 120°18'20.5"E)

地標名，里中靠中山路一帶，為廣濟宮的廟址，相當於原來庄的中心，故稱社中。

第二項 西山里

一、里名由來

本里位於前鎮區北側，東以民權二路與民權里為界；西至修文街與西甲里為界；南以一德路與良和里為界，北以一心一路與盛豐里、興中里為界；全里面積 0.254 平方公里。民國一一〇年（2021）十二月底，共 31 鄰，3,546 人。

清代光緒十三年（1887）屬大竹里戲獅甲，日治時代明治卅四年（1901）為大竹里打狗支廳轄下的戲獅甲，明治四十二年（1909）屬打狗支廳苓雅蔡區轄下，大正九年（1920）改為高雄街戲獅甲大字，大正十三年（1924）改為高雄市戲獅甲大字。

民國卅五年（1946）成立戰後編西山里。民國六十七年（1978）併建國里，迄今未改。里名源於里內的西山新村，里內有臺灣鋁業公司將原有興鋁里之里民遷移至現址，「興鋁里」是因為里民大都為原臺灣鋁業公司員工組成，因民國四十二年（1953），臺灣鋁業公司為員工興建的住宅社區，相當於聖德二街兩側，以「臺鋁」為專名的各巷道。今興鋁里已經裁撤。

里內以臺鋁新村的公寓群為主要景觀，西南側有復興國民小學。

二、其他

(一) 復興國民小學

址在民權二路 331 號，於民國卅八年（1949）創校，原獅甲國民學校分班。創校之初，暫借臺鋁公司眷區公誠三村上課，民國五十五年（1966）因臺鋁公司擴建廠房，校地被收回，擇遷現址新建校舍。民國五十七年（1968）實施九年國民義務教育，改制為復興國民小學（高雄市前鎮區復興國民小學網頁）。

第三項 民權里

一、里名由來

本里位於前鎮區北側，東至民裕街竹南里為界；西以民權二路與西山里為界；南至管仲路與良和里為界，北以一心一路與興東里為界；全里面積 0.1559 平方公里。民國一一〇年（2021）十二月底，共 23 鄰，4,506 人。

日治時代大正十三年（1924）屬於戲獅甲大字，戰後原編為西山里，民國七十九年（1990）從西山里析分出新里，迄今未改。

里名由來，取三民主義「民權」之意，命名為民權里，為政治教化意識的里名。

民權里位於西甲部落的東南角，原址曾為廢五金集散地，本是兵工廠、中化公司及硫酸銦公司等工廠用地。由於工廠關廠、遷移、市地重劃，本里景觀漸成大廈林立，透天別墅多的新興社區。里內有民權國民小學、高雄銀行、土地銀行、中油民權加油站。

二、地名釋義

(一) 戲獅甲（西甲）

詳見第十一項振興里的「戲獅甲（西甲）」項。

(二) 十八支煙筒管(Tsap-peh-ki-ian-tâng-kóng)(22°36'22.2"N, 120°18'44.9"E)

工廠設施名，原硫酸銦工廠，位在中山路旁，西北到民權路，東南臨光華路（原運河），該地本來是日治時代（1895-1945）的臺灣製鐵株式會社，因為工廠內的煙囪甚多，多達十八支（楊玉姿，2007：141），景觀鮮明，故附近百姓以十八支煙囪稱之。

三、其他

(一) 高雄硫酸銨廠

日治時代 (1895-1945) 的臺灣製鐵株式會社，戰後改先歸第二十六兵工廠，民國卅九年 (1950) 以部分土地劃出成立硫酸銨廠，以提供肥料製造之用。後來不斷改名，民國八十六年 (1997) 遷廠，廠區改為建地，景觀大不同 (楊玉姿，2007：145)。

(二) 民權國民小學

址在沱江街 200 號，民國八十八年 (1999) 設立，也是硫酸銨工廠遷走後，依照都市計畫學校用地興建完工。

第四項 良和里

一、里名由來

本里位於前鎮區北側，東以一德路與西甲里、西山里、民權里、竹南里為界；西至中山二路、中山三路與振興里、建隆里為界；南以光華三路與忠誠里為界，北以一德路 36 巷與西甲里為界；全里面積 0.2767 平方公里。民國一一〇年 (2021) 十二月底，共 27 鄰，3,009 人。

清代光緒十三年 (1887) 屬大竹里戲獅甲，日治時代明治卅四年 (1901) 為大竹里打狗支廳轄下的戲獅甲，明治四十二年 (1909) 屬打狗支廳苓雅寮區轄下，大正九年 (1920) 改為高雄街戲獅甲大字，大正十三年 (1924) 改為高雄市戲獅甲大字。民國卅五年 (1946) 成立，於民國七十九年 (1990) 併西山里部分轄域為 12 至 31 鄰，迄今未改。

里名由來為期許里內民風良善之佳言吉字。里內有勞工公園、自來水公司、中山民營市場及高雄市假日花市等，臨 R7 捷運站出口。

二、地名釋義

(一) 旗竿窟 (Kî-kuann-khut) (22°36'20.7"N, 120°18'33.4"E)

位於現今前鎮游泳池一帶，原為水窟，附近有清代董家人因功名設有的旗竿座，故稱為旗竿窟 (楊玉姿，2007：72)。臺灣堡圖上，游泳池現址以前確有一處小聚落。

三、其他

(一) 勞工公園

位於中山四路與民權路、復興路交叉口，由於接近前鎮區各座大型工廠，

鄰近居民多為廠區就業勞工，以此為名，是臺灣首座以勞工為主題的公園。每逢選舉，也是候選人發表政見的場所，為南高雄地區舉辦重要集會的地點。

第五項 盛興里

一、里名由來

本里位於前鎮區北側，東以修文街轉南天街、文橫三路與盛豐里為界；南以一心二路與西甲里為界，北以三多三路與苓雅區廣澤里、華堂里、日中里為界；全里面積 0.1573 平方公里。民國一一〇年（2021）十二月底，共 22 鄰，2,851 人。

日治時代（1895-1945）屬戲獅甲大字，戰後為西甲里一部分，民國四十二年（1953）分出盛興里，民國七十九年（1990）二月一日再分設出盛豐里，迄今未改。

里名源於期許聚落未來發展榮景而命。本里在舊聚落以外地區，於戰後發展，里內有捷運站、百貨公司、銀行、都會公園，屬三多商圈。

二、地名釋義

（一）戲獅甲（西甲）

詳見第十一項振興里的「戲獅甲（西甲）」項。

三、其他

（一）捷運三多商圈站

高雄市捷運紅線的 R8 站，因三多商圈而命名。

第六項 盛豐里

一、里名由來

本里位於前鎮區北側，東以復興三路與忠孝里、興中里為界；西以修文街轉南天街、文橫三路與盛興里為界；南以一心二路與西甲里、西山里為界，北以三多二路與日中里、普照里為界；全里面積 0.1729 平方公里。民國一一〇年（2021）十二月底，共 29 鄰，3,293 人。

清代光緒十三年（1887）屬大竹里戲獅甲，日治時代大正十三年（1924）改為高雄市戲獅甲大字。民國卅五年（1946）為西甲里，民國五十五年（1966）分出復國里，民國七十九年（1990）從盛興里、興中里劃出部分里域合併成盛豐里，迄今未改。

里名沿自盛興里，保留「盛」，也是期許里內榮景的里名。里內西南側屬戲獅甲舊聚落，其他農田區戰後逐步發展為公寓和透天厝。里民大多由嘉義、臺南、雲林、澎湖等地遷入。寺廟有慈明宮。

二、地名釋義

(一) 戲獅甲 (西甲)

詳見第十一項振興里的「戲獅甲 (西甲)」項。

三、其他

(一) 慈明宮

址在廣西街 417 號，原本是移民從東石鄉笨港口港口宮分香奉祀，民國五十二年 (1963) 鄉親先在鹽埕區建國四路 94 號黃天保先生家宅設立「奉順堂」。民國五十五年 (1966) 建天明宮，在鹽埕區江西里，民國六十五年 (1976) 移西甲新建廟宇更名為「慈明宮」。

第七項 興中里

一、里名由來

本里位於前鎮區北側，東以民權二路與興東里為界；西至復興三路與盛豐里為界；南以一心一路與西山里為界，北以二聖二路與忠孝里為界；全里面積 0.168 平方公里。民國一一〇年 (2021) 十二月底，共 30 鄰，3,302 人。

清代光緒十三年 (1887) 屬大竹里戲獅甲，大正九年 (1920) 改為高雄街戲獅甲大字，大正十三年 (1924) 改為高雄市戲獅甲大字。民國卅五年 (1946) 原屬盛興里，民國五十七年 (1968) 五月一日自盛興里劃出成立「興中里」，迄今未改。

里名沿自盛興里，保留「興」，也是期許里內榮景的里名。戰後本里仍多為甘蔗園，都市計畫實施後，成為棋盤建成區。

第八項 興東里

一、里名由來

本里位於前鎮區北側，東以光華三路與竹西里為界；西以民權二路與興中里為界；南至一心一路與民權里為界，北以二聖二路與忠孝里、復國里為界；全里面積 0.161 平方公里。民國一一〇年 (2021) 十二月底，共 27 鄰，6,490 人。

清代光緒十三年（1887）屬大竹里戲獅甲，日治時代（1895-1945）屬高雄市戲獅甲大字。民國卅五年（1946）屬盛興里。民國五十七年（1968）分出興中里，民國七十九年（1990）分出興東里，迄今未改。

里名沿自盛興里，保留「興」，再加上位於興中里東邊的方位，也是期許里內榮景的里名。本里戰後仍是屬戲獅甲外的農田帶，後來因進行第十四期及第十五期市地重劃，變成建成區。里內的嘉陵街為新舊聚落，嘉陵街以北多為舊部落，嘉陵街以南多為新建物群。曾有大樂批發倉儲、現有家樂福光華店。一心一路沿路是本里重要的商業區。

第九項 忠孝里

一、里名由來

本里位於前鎮區北側，東以桂林街與復國里為界；西至復興三路與盛豐里為界；南以二聖二路與興中里、興東里為界，北至三多二路、三多三路與苓雅區普天里、普照里為界；全里面積 0.1498 平方公里。民國一一〇年（2021）十二月底，共 26 鄰，3,461 人。

清代光緒十三年（1887）屬大竹里戲獅甲，日治時代明治卅四年（1901）為大竹里打狗支廳轄下的戲獅甲，明治四十二年（1909）屬打狗支廳苓雅寮區轄下，大正九年（1920）改為高雄街戲獅甲大字，大正十三年（1924）改為高雄市戲獅甲大字。民國卅五年（1946）為建隆里，民國四十二年（1953）分出生建里，部分併入西山里，民國五十五年（1966）再分出復國里，民國五十七年（1968）分出忠孝里（曾玉昆，1995：1090），迄今未改。

里名為愛國意識形態原則而來，本里日治初期東側有一小聚落點，日治中期後已經沒有註記，戰後本里東北側有棋盤式建物出現，其他仍多為農田，後來興建福音新村、臺電宿舍、硫酸銦宿舍、復興東區國宅、三多市場。現今福音新村已全部拆除；硫酸銦宿舍已改建。

二、地名釋義

- （一）獅甲埔（社頭埔）（Sai-kah-poo）（22°36'51.2"N, 120°18'44.6"E）
相當於愛群國民小學校區附近，原獅甲公墓。

三、其他

- （一）愛群國民小學
址在二聖二路 194 號，民國四十五年（1956）創校，初名愛群國民學校，

先在獅甲國民學校上課，民國四十六年（1957）正式遷至現址。民國五十七年（1968）實施九年國民義務教育，改制為愛群國民小學。

第十項 復國里

一、里名由來

本里位於前鎮區北側，東以光華二路與竹中里、苓雅區林興里、光華里為界；西以桂林街與前鎮區忠孝里為界；南至二聖一路與興東里為界，北以三多二路與苓雅區普天里為界；全里面積 0.1465 平方公里。民國一一〇年（2021）十二月底，共 32 鄰，2,856 人。

清代光緒十三年（1887）屬大竹里戲獅甲，日治時代明治卅四年（1901）為大竹里打狗支廳轄下的戲獅甲，明治四十二年（1909）屬打狗支廳苓雅蔡區轄下，大正九年（1920）改為高雄街戲獅甲大字，大正十三年（1924）改為高雄市戲獅甲大字。民國卅五年（1946）屬盛興里，民國五十五年（1966）分出復國里，民國五十七年（1968）分出忠孝里，里域縮小，迄今未改。

里名為愛國意識形態原則而來，戰後，里內為甘蔗園、菜園，南邊於民國六十四年（1975）起陸續興建小別墅型住宅暨公寓，北邊則有臺電宿舍。里內有光華夜市。

第十一項 振興里

一、里名由來

本里位於前鎮區北側，東以中山二路與西甲里、良和里為界。西以成功二路與鎮北里為界。南以中山二路 55 巷與建隆里為界。北以新光路與苓雅區為界；全里面積 0.257 平方公里。民國一一〇年（2021）十二月底，共 22 鄰，2,501 人。

清代光緒十三年（1887）屬大竹里戲獅甲，日治時代明治卅四年（1901）為大竹里打狗支廳轄下的戲獅甲，明治四十二年（1909）屬打狗支廳苓雅蔡區轄下，大正九年（1920）改為高雄街戲獅甲大字，大正十三年（1924）改為高雄市戲獅甲大字。民國卅五年（1946）成立振興里，迄今未改。

里名為期許里內發展前景，本里在日治初期在戲獅甲庄外還保留農田、魚塭景觀，戰後有唐榮鐵工廠，為工業帶，民國八十年代（1990s）漸漸發展為三多商圈的一部分，目前里內有一部分舊聚落，以及新高樓建築群，高雄市圖書總館、文創會館、高樓豪宅、五星級飯店等，是亞洲新灣區的門戶。

二、里名由來

(一) 戲獅甲 (西甲) (Sai-kah) (22°36'40.2"N, 120°18'19.0"E)

聚落名，戲獅甲又稱西甲，地名起源有多種說法，一說是地方士紳取西甲舊部落的諧音。二說是西甲地區先民農閒時舞獅娛樂，因參加舞獅比賽常奪魁，故被稱為「戲獅甲」而得名。三說是該甲的拓墾面積如戲獅(曾玉昆，1992：1099)。不過，《鳳山縣採訪冊》已經登載此地名(盧德嘉，1960：2)。第一說的語音何時轉化，難推定。第三說以面積形狀命名的參考，較難推定。第二說因當地有廟會的確有戲獅陣，較為具體。本里屬戲獅甲聚落的西半部。

(二) 社中 (Siā-tiong) (22°36'40.7"N, 120°18'20.5"E)

大致位於庄廟廣濟宮前，因為該地位在原來戲獅甲聚落中心，因而得名，現今廟前已經是中山二路。廣濟宮因闢建中山路廟址西移。

(三) 大林尾 (Tuā-nâ-bué) (22°36'29.2"N, 120°18'21.6"E)

位於修文街和復興三路之間，以中山三路 55 巷為中心，由東北向西南延伸的舊聚落。位於戲獅甲的西南邊，可能是因為庄尾有樹林景觀而命名，也有可能是因為相對於海墘邊的大林，位處後面，故得名。現今還可以見到成排的 2 層舊式樓房。

(四) 下埤仔埔 (Ē-pi-á-poo) (22°36'35.6"N, 120°18'08.9"E)

大約位在舊唐榮鐵工廠旁復興木業，有墳墓地，附近曾有一小埤和排水溝，故稱為下埤仔埔。

三、其他

(一) 廣濟宮

址在中山二路 217 號，主祀保生大帝。相傳清乾隆六年(1741)奉祀，當地董姓居民的祖先由福建省漳州府長泰縣移祀創建，清乾隆廿五年(1760)，由董大章捐地募款重建，光緒十五年(1889)，善士陳賢重修。民國五十九年(1970)，因為部分廟地與中山二路的開闢工程相抵觸，乃將原廟拆除，後移重建，即為今貌。廟內有光緒壬辰年孟秋立「神道變化」及道光二〇年(1840)立「大德參天」的古匾二方。

(二) 高雄市立圖書館總館

址在新光路 61 號，民國一〇三年(2014)完工啟用。高雄市立圖書館的舊圖書總館，成立於大正十三年(1924)，原為高雄圖書館，館址設於壽山之麓；因二次世界大戰(1939-1945)，館舍燬於炮火。民國卅四年(1945)租賃

館舍於鼓山一路，民國卅八年（1949）遷至中正四路，更名為高雄市立中山圖書館。民國四十三年（1954）搬至民生二路 39 號新館，命名為高雄市立圖書館。民國六十七年（1978）撥民生二路 80 號新建之民眾活動中心為新館址，並於民國七〇年（1981）遷入。民國於一〇〇年（2011）開始於「亞洲新灣區」內，規劃新館，民國一〇三年（2014）啟用，館體為新穎綠建築，是亞洲新灣區的文化新地標。於民國一〇六年（2017）九月一日正式轉型為行政法人營運（高雄市立圖書館總館網頁）。

（三）亞洲新灣區

位於高雄港周邊，是整合中央、地方，在高雄市港暨周邊地區進行重大改造的城市發展計畫。該計畫配合貨運碼頭的轉型趨勢，加值發揮高雄市港的優勢，規劃高雄展覽館、市立圖書總館、高雄港埠旅運中心、海洋文化及流行音樂中心及水岸輕軌等 5 大公共建設帶動港灣地帶及產業轉型契機（高雄市議會第三屆第五次會議報告，2021）。灣區範圍跨前鎮、苓雅、鹽埕、鼓山等區多里。

第十二項 建隆里

一、里名由來

本里位於前鎮區北側，東以中山三路、復興三路 97 巷與良和里為界。西以中華五路、復興三路、成功一路分別與忠誠里、忠純里、鎮北里為界。南隔運河與興邦里為界。北以中山二路 55 巷、修成街、林森四路與振興里為界，以中山二路與西甲里、良和里為界。全里面積 0.4892 平方公里。民國一一〇年（2021）十二月底，共 12 鄰，1,399 人。

清代光緒十三年（1887）屬大竹里戲獅甲，日治時代明治卅四年（1901）為大竹里打狗支廳轄下的戲獅甲，明治四十二年（1909）屬打狗支廳苓雅蔡區轄下，大正九年（1920）改為高雄街戲獅甲大字，大正十三年（1924）改為高雄市戲獅甲大字。民國卅五年（1946）成立，民國六十七年（1978）建國里 7、8、9 鄰的臺塑公司員工宿舍併入本里。民國八十七年（1998）君毅里、壯勇里併入本里，迄今未改。

里名為期許里內發展前景，本里在日治初期戲獅甲庄外還保留農田景觀，日治末期西北側有陸軍官舍，東南有高工學校，兵工廠，戰後西北側是眷村、臺鋁加工廠，東南建有學校、復興木業臺塑宿舍區。目前本里工業區已經拆遷或廢場，改做他用，好市多賣場是本地最早出現的大賣場，臺塑公司宿舍已經

拆建。

二、地名釋義

(一) 社尾 (大林尾) (Siā-bué)

本里的東北邊，復興三路北邊到中山三路 55 巷一帶，位於戲獅甲的庄尾，可能是因有樹林景觀而命名，也可能是因為相對於海邊，因位在大林庄的後面而命名。詳見第十一項振興里的「大林尾」項。

三、其他

(一) 獅甲國民中學

址在中山三路 3 號，於民國四十一年（1952）創辦，初名市立二中西甲分校。民國四十三年（1954）更名為第三初級中學。民國五十七年（1968），實施九年國民義務教育，改名為獅甲國民中學（獅甲國民中學網頁）。

(二) 獅甲國民小學

址在中山三路 43 號。前身為「前鎮分校」，民國卅七年（1948）設於今中山四路，興中里兵工廠之宿舍。後來由鋁廠、鋼廠、肥料廠籌組建校協進會，與高市政府訂立合約，教職員工薪津由市政府支付，校舍建築由協進會負責新校舍，校名定為「獅甲國民學校」。民國卅九年（1950）三月兵工廠眷舍建於本校學區內，由兵工廠支援建教室，及鐵皮活動房屋等，本校先後設「復興分校」、「愛群國民學校」。民國四十九年（1960）五月，建校協進會功成身退，後來校舍先後更新為今貌（獅甲國民小學網頁）。民國五十七年（1968），實施九年國民義務教育，改制為獅甲國民小學。

(三) 拉瓦克部落

指原本位於中華五路南端臺塑西圍牆邊的原民部落，形成時間長達 60 多年，因屬占用道路的違建部落，於民國八十六年（1997）被查報，民國八十八年（1999）闢建中華路拆除，政府安置住戶於小港區山明國宅，但違建物仍被使用，民國一〇九年（2020）拆除最後的數戶（原住民事務委員會網站，今日新聞，2018.4.2）。

第十三項 忠純里

一、里名由來

本里位於前鎮區北側，東至中華五路與建隆里為界；西以成功三路與鎮北里為界；南至中華五路 969 巷、五號船渠與忠誠里、興邦里為界，北以復興三

路與建隆里為界；全里面積 0.271 平方公里。民國一一〇年(2021)十二月底，共 29 鄰，5,765 人。

清代光緒十三年(1887)屬大竹里戲獅甲，日治時代明治卅四年(1901)為大竹里打狗支廳轄下的戲獅甲，明治四十二年(1909)屬打狗支廳苓雅蔡區轄下，大正九年(1920)改為高雄街戲獅甲大字，大正十三年(1924)改為高雄市戲獅甲大字。民國卅五年(1946)設中華里(民國六十七年(1978)三月卅一日裁併入鎮北里)。民國卅九年(1950)分里設立忠純及忠誠里，民國四〇年(1951)從忠純及忠誠里兩里中，合併部分里域為忠勇里，忠勇里於民國七十一年(1982)被併入原忠純里(里政資訊網)，迄今未改。

里名源於愛國意識形態，主要是因為里內多眷村。戰後聯勤 205 廠所屬員工及眷屬部分人員被安置於成功路附近，是為「正勤新村」，設為中華里臨時里，有些 205 廠員工及眷屬則安置於復興三路設「君毅新村」軍眷區，民國卅九年(1950)分設君毅、壯勇及剛勇里三里。剛勇里於民國六十七年(1978)被併入壯勇里。民國八〇年(1991)，眷村改建為國宅大樓，民國八十七年(1998)君毅、壯勇、(舊)忠純及(舊)忠誠等 4 里調整里域，重編為忠純、忠誠兩里，以高雄第五船渠為界，也就是現今的中華五路。

里內原有臺鋁公司佔去相當大空間，許多工廠景觀已經轉為大型商店，有宜家家居、家樂福購物中心、臺鋁生活商場。

二、地名釋義

(一) 大林尾

聚落名，位於復興三路附近，為大林尾聚落末端。詳見第十一項振興里的「大林尾」項。

三、其他

(一) 跑馬埔

位於臺電南部中心，日治時代(1895-1945)設跑馬場。因為日治時代(1895-1945)曾由臺灣電力株式會社投資臺灣鋁株式會社擴廠，所以跑馬場消失。

(二) 亞洲新灣區

位於高雄多功能經貿園區的核心區，面積約 600 餘公頃。

第十四項 忠誠里

一、里名由來

本里位於前鎮區北側，里界較為特殊，其為建隆里與興邦里隔為兩部分，其一以忠誠社區為主體，東至中華五路與建隆里為界，西與北以中華五路 969 巷與忠純里為界，南至五號船渠與興邦里為界；另一則以 205 兵工廠為主體，東與瑞竹里相鄰，西以中山三路與興邦里為界，南至凱旋四路與瑞竹里為界，北至光華三路與良和里、竹南里為界；全里面積 0.372 平方公里。民國一一〇年（2021）十二月底，共 23 鄰，2,202 人。

清代光緒十三年（1887）屬大竹里戲獅甲，日治時代明治卅四年（1901）為大竹里打狗支廳轄下的戲獅甲，明治四十二年（1909）屬打狗支廳苓雅寮區轄下，大正九年（1920）改為高雄街戲獅甲大字，大正十三年（1924）改為高雄市戲獅甲大字。民國卅五年（1946）成立中華里（民國六十七年（1978）三月卅一日裁併入鎮北里）。民國卅九年（1950）分里設立忠純及忠誠里，民國四〇年（1951）從忠純及忠誠里兩里中，合併部分里域為忠勇里，剛勇里於民國六十七年（1978）三月卅一日裁併於壯勇里，忠勇里於民國七十一年（1982）被併入原忠純里。君毅、壯勇、（舊）忠純及（舊）忠誠等 4 里於民國八十七年（1998）調整為現今忠純及忠誠兩里（里政資訊網），迄今未改。

里名源於愛國意識形態，主要是因為里內多眷村。里內南有前鎮河流經，多屬聯勤 205 廠現職或退役員工。里內含君毅、正勤社區國宅一部分，本里多電梯大樓、聯勤 205 廠及宿舍區。

二、地名釋義

（一）運河（Ūn-hô）（22°36'00.0"N, 120°18'15.4"E）

原為大林尾南邊的小河道，日治昭和年間（1926-1945）預計闢為高雄運河，以便運輸之用。但以像片航照圖判釋，日治末期，運河僅從現今第五船渠口進來，北向沿著中華路五段，東向沿著光華三路闢建。民國八十年代（1990s）被填埋，闢為中華五路。在闢為道路前，運河河面上常有原木儲放。

三、其他

（一）前鎮河

為發源於鳳山東北側的逕流，上游稱鳳山溪，下游流經前鎮，改稱為前鎮河。

一、里名由來

本里位於前鎮區北側，東至和平二路與竹北里、苓雅區林貴里為界；西以光華三路與復國里為界；南至二聖一路與竹西里為界，北以廣西路與苓雅區光華里、林華里為界；全里面積 0.344 平方公里。民國一一〇年（2021）十二月底，共 23 鄰，3,901 人。

日治時代大正十三年（1924）屬籬子內大字，戰後屬竹西里，於民國七十九年（1990）二月一日劃分出竹中里，迄今未改。

里名由來沿自竹西里，取其竹字再加方位而成。本里里內公家機關甚多，有保三總隊、高雄市國稅局前鎮稽徵所、教育電台、光華國民小學等公務機關，另有二聖公園。

二、地名釋義

（一）籬仔內

聚落名，詳見第二十一項瑞竹里的「籬仔內」項。

三、其他

（一）光華國民小學

址在廣西路 57 號，民國六十九年（1980）設立。臨和平路一帶，介於三多路與二聖路之間的菜園。

第十六項 竹北里

一、里名由來

本里位於前鎮區北側，東以英明路與苓雅區英明里為界；西至和平二路與竹中里為界；南以二聖一路與竹東里為界，北至建華街轉英明路 145 巷與苓雅區林貴里為界；全里面積 0.1754 平方公里。民國一一〇年（2021）十二月底，共 18 鄰，2,756 人。

日治時代大正十三年（1924）屬籬子內大字，戰後屬竹內里，於民國七〇年（1981）將 22 鄰編為竹北里，迄今未改。

本里里名是因里內籬仔內舊聚落的雅化，再加上方位而得名，早期里內為田園，有水塘及幾戶養鴨人家。

二、地名釋義

(一) 鴨母寮 (Ah-bó-liâu) (22°36'45.2"N, 120°19'24.2"E)

聚落名，相當於和平二路與二聖路交會處，以前附近為養鴨的陂塘，為養鴨人家形成的聚落。

第十七項 竹東里

一、里名由來

本里位於前鎮區北側，東至凱旋三路與瑞北里為界；西以和平二路與竹西里為界；南至育樂路、英明一路 72 巷轉凱旋三路 221 巷與竹內里為界，北以與二聖一路與竹北里、苓雅區英明里為界；全里面積 0.1987 平方公里。民國一一〇年（2021）十二月底，共 17 鄰，2,379 人。

日治時代大正十三年（1924）屬籬子內大字，戰後屬竹內里，於民國七〇年（1981）分為竹東里。

本里里名是因里內籬仔內舊聚落的雅化，再加上方位而得名，原為一片農田，因工商發達人口驟增，在建商搶建風潮下，人口暴增。里內有聖和公園，是里民休憩與運動的場所，在和平二路光華國民中學左前方有 1 間千秋府是本市唯一路中廟，因非常靈驗，無法遷移致將廟設在路中分隔島，而形成一大特色。住宅大多以公寓建築為主。

二、地名釋義

(一) 聖和公園 (Sing-hô-kong-hâng) (22°36'43.0"N, 120°19'23.7"E)

因位處二聖一路與和平二路轉角處而命名，公園名各取一字。

三、其他

(一) 千秋府

址在和平二路 170-1 號，為路中廟，主祀千秋聖王。

(二) 光華國民中學

址在和平二路 170 號，民國六十六年（1977）成立。

第十八項 竹西里

一、里名由來

本里位於前鎮區北側，東至和平二路與竹東里、竹內里、竹南里為界；西以光華二路與興東里為界；南至一心一路與竹南里為界，北以二聖一路與竹中里為界；全里面積 0.4425 平方公里。民國一一〇年（2021）十二月底，共 28

鄰，4,552 人。

日治時代大正十三年（1924）屬籬仔內大字，戰後屬竹內里，民國六〇年（1971）七月一日為配合都市計劃分成竹西里，民國七十一年（1982）四月一日起自廣西路以北劃歸苓雅區光華里，民國七十九年（1990）將二聖路以北劃分為竹中里，迄今未改。

本里里名由來是因里內籬仔內舊聚落的雅化得名，再加上方位而來。本里有臺糖所蓋的大樓，臺糖空地是本里土地之大部份，在里長與臺糖公司多次協商結果，部份闢建為停車場，現已成為美化環境之標的。

二、其他

（一）中正高級工業職業學校

址在光華二路 80 號，創立於民國六十九年（1980）。

第十九項 竹內里

一、里名由來

本里位於前鎮區北側，東以凱旋三路與瑞北里為界；西至和平二路與竹西里為界；南以樂群國民小學、育群街與竹南里為界，北以育樂路、英明一路 72 巷轉凱旋三路 221 巷與竹東里為界；全里面積 0.1983 平方公里。民國一一〇年（2021）十二月底，共 24 鄰，3,081 人。

日治大正九年（1920）屬高雄州鳳山郡鳳山街籬仔內大字，昭和十五年（1940）併入高雄市。民國卅五年（1946）十月一日名為竹內里，民國六〇年（1971）七月一日劃分成竹西里，民國七〇年（1981）分成竹內、竹南、竹東、竹北等 4 里，迄今未改。

本里里名是沿自里內籬仔內舊聚落的雅化為「竹」，再加上方位而得名。里內有臨時市場等公共場所。因實施都市計畫，新闢道路，樓房林立，人口聚集，是籬仔內部落幾何中心。

二、地名釋義

（一）籬仔內

聚落名，詳見第二十一項瑞竹里的「籬仔內」項。

三、其他

（一）樂群國民小學

址在育樂路 61 號，民國四十二年（1953）設校。由於民國四十一年（1952）

前鎮國民學校遷校到該校現址，籬仔內的孩童上學過遠，隔年即設樂群國民學校（樂群國民小學網頁）。民國五十七年（1968）實施九年國民義務教育，改制為樂群國民小學。

第二十項 竹南里

一、里名由來

本里位於前鎮區北側，東以凱旋三路與瑞西里為界；西民裕街與民權里為界；南以管仲南路轉光華三路、籬仔內路、一心一路與良和里、忠誠里、瑞竹里為界，北以一心一路轉和平二路、樂群國民小學、育群街與興東里、竹西里、竹內里為界；全里面積 0.2846 平方公里。民國一一〇年（2021）十二月底，共 31 鄰，人口 8,354 人。

清代光緒十三年（1887）屬大竹里籬仔內，日治時代明治卅四年（1901）為大竹里打狗支廳轄下的籬仔內，明治四十二年（1909）屬鳳山支廳七老爺區轄下，大正九年（1920）改為鳳山郡鳳山街籬子內大字。民國卅五年（1946）成立，民國七〇年（1981）自竹內里劃出成立。

本里里名是因里內籬仔內舊聚落的雅化得名「竹」，再加上方位。里內有樂群國民小學、曾有中臺石油化學公司。因籬仔內路完工，交通大為改善。民國一〇三年（2014），氣爆導致一心一路受損嚴重。原屬於籬仔內舊部落，昔日為大片農田、農舍，因工商發達，人口驟增。

二、地名釋義

（一）籬仔內

聚落名，詳見第二十一項瑞竹里的「籬仔內」項。

三、其他

（一）憲德宮（22°36'18.56"N, 120°19'17.90"E）

位在籬仔內路 76 號，主祀朱府千歲，本來是公厝，舊廟在庄的東邊（埤仔墘），因排水不良搬遷，後來陳瑞鄰及陳瑞勸先生貢獻廟厝及土地，並經陳瑞鄰、陳瑞勸之先父陳澳、陳瑞等之先父薛榮、陳瑞讚先父陳阿善（養父陳情）等努力，於民國五十二年（1963）重建。

第二十一項 瑞竹里

一、里名由來

本里位於前鎮區東北側，形狀呈不規則狀，東以凱旋四路、瑞賢街轉瑞田街 82 巷和瑞豐里、瑞南里為界；南以瑞南街與興邦里為界，南半段的西側以凱旋四路與忠誠里為界；北段的西側和北邊則以光華三路、籬仔內路、一心一路與竹南里為界；全里面積 0.956 平方公里。民國一一〇年（2021）十二月底，共 15 鄰，2,150 人。

清代光緒十三年（1887）屬大竹里籬仔內，日治時代明治卅四年（1901）為大竹里打狗支廳轄下的籬仔內，明治四十二年（1909）屬鳳山支廳七老爺區轄下，大正九年（1920）改為鳳山郡鳳山街籬仔內大字。戰後民國卅五年（1946）十月一日以籬仔內舊部落的範圍設里，民國卅九年（1950）四月廿六日將第廿六兵工廠、第六〇兵工廠分別新增金工里、公正里等 2 里。公正里再於民國六十七年（1978）三月卅一日裁撤，和忠誠里合併。民國五十九年（1970），將里內東邊的崗山仔舊部落新增 1 里，名為瑞豐里，迄今未改。

本里里名是因里內籬仔內舊聚落的雅化得名，是前鎮區東北數里最早的行政里，因原里的範圍太廣，加上戰後工商業發展，人口增加甚速，所以不斷劃分新里，析分出的里名以「瑞」為字首。

本里的里域，在戰後初期時，包含了籬仔內和岡山仔，半世紀以來，已經分出多里，現今里域主要是原籬仔內舊聚落東南邊的庄域，以及西南側、東南側原屬臺糖農場的土地，分跨凱旋四路兩側。本里的聚落附近，在日治末期已經納入高雄都市計畫區，所以原聚落的三合院瓦厝，隨都市發展，在民國五十年代（1960s）聚落周圍建了連棟式透天厝，有的合院也逐漸改建，目前尚存的老屋多改為鐵皮屋頂水泥牆，瓦厝磚房已經不多。聚落南邊的「籬仔內路」於民國八十六年（1997）開闢，附近農地也在近 20 年左右才進行發展，凱旋四路東側臺糖公司先後投資設立「金銀島購物中心、布魯樂谷遊樂區、高雄凱旋高爾夫練習場」，後來改設凱旋夜市，民國一〇八年（2019）再更名為凱旋青年夜市。

二、地名釋義

（一）籬仔內（Li-á-lāi）（22°36'18.1"N, 120°19'26.3"E）

聚落名，位於籬仔內路南北，庄名可能來自於早期聚落外圍有竹籬。聚落內陳家祖先來自福建省南安縣，到本地開墾時間相當早（楊玉姿，2007：74）。現今廟前附近仍有陳家的三合院祖厝。

（二）廟前陂（埤仔墘）（Biō-tsing-pi）（22°36'18.9"N, 120°19'26.6"E）

廟前埤位於籬仔內聚落東邊，範圍大約東到一心路 23 巷，北端經過育群

街延伸到樂群國民小學東邊、光華國民中學校園東邊，南到育群街南環的東端（育群街是環狀），大約是現今良富建設大樓東側。方志記載，籬仔內埤位在朱王廟口，水源是來自雨水灌注，往南流入前鎮港，可以灌溉附近的田園約 40 甲（盧德嘉，1960：103）。依照日治初期至戰後初期地圖顯示，籬仔內東南側的農田，原本為稻作區。³⁸（臺灣百年歷史地圖、田野訪問）籬仔內埤可能在民國六十年代（1970s）以臺鋁的廢土進行掩埋。

三、其他

（一）金銀島（布魯樂谷）

位於凱旋路接近中山路，原為臺糖公司副產品加工廠，民國八十三年（1994）由大買家發展為金銀島遊樂區，後來因為合約問題，民國一〇六年（2017）結束營業。

（二）輕軌凱旋瑞田站

位於凱旋路，正對高雄凱旋觀光夜市。

（三）凱旋夜市

位於原布魯樂谷用地，為民國一〇二年（2013）開業，一一〇年（2021）由鳳山青年夜市攤商移到本地繼續經營，合為凱旋青年夜市。

第二十二項 瑞豐里

一、里名由來

本里位於前鎮區東北側，東以崗山西街與瑞東里為界；西至凱旋四路與瑞竹里為界；南以班超路轉隆興街與瑞南里、瑞豐里為界，北以瑞隆路與瑞崗里為界；全里面積 0.192 平方公里。民國一一〇年（2021）十二月底，共 24 鄰，3,280 人。

清代光緒十三年（1887）屬大竹里籬仔內，日治時代明治卅四年（1901）為大竹里打狗支廳轄下的籬仔內，明治四十二年（1909）屬鳳山支廳七老爺區轄下，大正九年（1920）改為鳳山郡鳳山街籬仔內大字。戰後設瑞竹里，民國五十九年（1970）瑞竹里東邊的崗山仔聚落和農地劃設為瑞豐里，並由瑞豐里於民國六十年代（1970s）後陸續分出瑞南里、瑞崗里、瑞東里、瑞北里、瑞祥里、瑞西里等 6 里。民國七十九年（1990）再由瑞祥里撥入 5 鄰，迄今未改。

本里從瑞竹里分出，字首保持「瑞」字，取名「豐」字，應為寓意期許地

³⁸ 憲德宮管委會董事長沈朝先生提供。

方發展的吉言祥字。本里屬原籬仔內庄域的一部分，接近籬仔內聚落東邊的農地，本里初設之際，本為一片農田，因工商發達，在建商搶建風潮下，人口驟增，不大但人口緊密，其中瑞隆路及崗山西街為主要商街。本里鄰近瑞祥國民小學、瑞祥高級中學、瑞隆消防分隊、瑞隆派出所。

二、地名釋義

(一) 籬仔內

聚落名，詳見第二十一項瑞竹里的「籬仔內」項。

第二十三項 瑞崗里

一、里名由來

本里位於前鎮區東北側，東以武慶一路與瑞昌里為界；南以瑞隆路與瑞豐里、瑞東里、瑞隆里為界，北以瑞和街與瑞西里、瑞興里為界；全里面積 0.338 平方公里。民國一一〇年（2021）十二月底，共 21 鄰，2,727 人。

清代屬大竹里崗山仔莊，日治時代（1895-1945）劃入籬仔內庄，戰後屬瑞竹里，民國五十九年（1970）籬仔內的東邊，以凱旋路為界，設為瑞豐里，民國六〇年（1971）後，瑞豐里先後再劃出成立瑞崗里等 6 里。其中崗山仔聚落所在地附近，於民國六十一年（1972）分出瑞崗里，迄今未改。

本里由瑞豐里分出，以「瑞」為首字，再加舊聚落崗山仔的「崗」，取名瑞崗里。本里由瑞豐里分出時，本以舊聚落和其北、東的農田為里域，從籬仔內往崗山仔的瑞和路、瑞隆路兩條重要的東西向道路沿線，已經逐漸興建住宅和商店街，所以人口增加快速，後來才又分出其他里。目前里域包括崗山仔聚落的西南半部，以及瑞和街、瑞隆路兩路之間的商業帶。

二、地名釋義

(一) 崗山仔 (Kang-suann-á) (22°36'21.17"N, 120°19'53.51"E)

位於武慶一路兩側，北到瑞信街，南到瑞義街，可能因該地地勢高於附近，為小山阜而得名。莊姓、姚姓為聚落主要家族，都市化之前，以農耕為主。

三、其他

(一) 崗山仔保安宮 (22°36'21.17"N, 120°19'53.51"E)

址在瑞義街 14 號，主祀天上聖母。清朝時代奉祀福德正神，咸豐五年（1855）莊公漏董建（盧德嘉，1960：188）。日治時代（1895-1945）崗山仔因地方日趨沒落而僅剩 10 餘戶，於是大正十三年（1924）仕紳莊串倡建三合

院大厝為奉祀聖母的公厝，民國六十九年（1980）重建，民國七十三年（1984）落成（中研院文化資源地理資訊系統）。

（二）新甲圳（崗山仔圳）

在大竹里，縣西南三里，源由柑宅澗分支，西北行四里許，至鴨母寮莊，匯籬仔內圳合流，灌田卅五甲（盧德嘉，1960：80）。

第二十四項 瑞興里

一、里名由來

本里位於前鎮區東北側，東以武慶一路與瑞昌里、鳳山區武漢里為界；西以瑞祥街與瑞北里、瑞西里為界；南以瑞和街與瑞崗里為界，北以瑞北路與瑞文里為界；全里面積 0.1881 平方公里。民國一一〇年（2021）十二月底，共 19 鄰，2,758 人。

清代屬大竹里崗山仔莊，日治時代（1895-1945）劃入籬仔內庄，戰後屬瑞竹里，民國五十九年（1970）籬仔內的東邊，以凱旋路為界，設為瑞豐里，民國六〇年（1971）後，瑞豐里先後再劃出成立瑞崗里等 6 里。其中崗山仔聚落所在地附近，於民國六十一年（1972）分出瑞崗里。民國六十二年（1973）再將北邊里域劃出瑞興里，後來，因人口又暴增，於民國七〇年（1981）再分出瑞誠里、瑞華里至今。

里名得名於瑞竹里的里名析分，從字首「瑞」，再加上象徵發達的吉字「興」。

本里為建成區的擴張，居民以來自臺南縣、嘉義縣和本地遷移的人口居多，建築多為公寓和透天厝的住宅。

二、地名釋義

（一）崗山仔

詳見第二十三項瑞崗里的「崗山仔」項。

第二十五項 瑞誠里

一、里名由來

本里位於前鎮區東側，東以武慶二路與鳳山區武慶里、武漢里為界；西至凱旋三路與苓雅區英明里為界；南以瑞興街與瑞北里、瑞文里為界，北於臺鐵

原高雄機廠與鳳山區武慶里為界；全里面積 0.1316 平方公里。民國一一〇年（2021）十二月底，共 15 鄰，2,763 人。

清代屬大竹里崗山仔莊，日治時代（1895-1945）劃入籬仔內庄，戰後屬瑞竹里，民國五十九年（1970）以凱旋路為界，東邊新設瑞豐里，民國六十一年（1972）瑞豐里分出瑞崗里等 6 里。民國六十二年（1973）瑞崗里再分出瑞興里。民國七〇年（1981）瑞興里的里域，北邊分出瑞誠，東邊分出瑞華里，瑞誠里成為原先籬仔內庄分出各里中最北邊一里，迄今未改。

里名得名於瑞竹里的里名析分，從字首「瑞」，再加上象徵誠實的佳字「誠」，即為「瑞誠」。

本里的建成區發展，晚於附近各里，透天或公寓建物較高，也較多大樓。里內的二聖路，是高雄市區通往鳳山、五甲的主要東西向道路之一，交通流量甚大。在臨港線尚未停駛之前，二聖路和臨港線路口，逢火車經過時，要停留甚久，為本里曾有的顯明交通發展紀錄。

二、地名釋義

（一）崗山仔

詳見第二十三項瑞崗里的「崗山仔」項。

第二十六項 瑞文里

一、里名由來

本里位於前鎮區東北側，東以武慶一路與瑞昌里、鳳山區武漢里為界；西瑞祥街與瑞北里為界；南至瑞北路與瑞興里為界，北以瑞興街與瑞誠里為界；全里面積 0.153 平方公里。民國一一〇年（2021）十二月底，共 16 鄰，2,614 人。

清代屬大竹里崗山仔莊，日治時代（1895-1945）劃入籬仔內庄，戰後屬瑞竹里，民國五十九年（1970）以凱旋路為界，東邊新設瑞豐里，民國六十一年（1972）瑞豐里分出瑞崗里等 6 里。民國六十二年（1973）瑞崗里北邊里域新設為瑞興里。民國七〇年（1981）瑞興里的北邊再分出瑞誠里，民國七十九年（1990）瑞誠里南邊接近籬仔內庄的街廓，新設瑞文里，為本地析分里次的第五次，迄今未改。

里名得名於瑞竹里的里名析分，從字首「瑞」，再加上象徵學校的佳字「文」，合為瑞文里。本里的建成區屬聚落外的住宅區，多透天厝或公寓建物，都市計畫保留學校用地，設有瑞豐國民中學，崗山仔里活動中心。

二、地名釋義

(一) 崗山仔

詳見第二十三項瑞崗里的「崗山仔」項。

三、其他

(一) 瑞豐國民中學

址在瑞興街 99 號，民國六十二年（1973）原本設為前鎮國民中學的分部，民國六十三年（1974）籌備設校，隔年完工，學區以崗山仔的各里為主。

(二) 新甲圳（崗山仔圳）

源自鳳山曹公圳的水利系統，在本里相當於瑞文街附近，向西流，會與籬仔內圳合流，再流進苓雅區。

第二十七項 瑞隆里

一、里名由來

本里位於前鎮區東北側，西以崗山橫街與瑞東里、瑞和里、瑞平里為界；南以保泰路與鳳山區善美里、正義里為界，北以瑞隆路與瑞崗里、瑞昌里、瑞華里為界；全里面積 0.457 平方公里。民國一一〇年（2021）十二月底，共 23 鄰，3,945 人。

清代屬大竹里崗山仔莊，日治時代（1895-1945）劃入籬仔內庄，戰後屬瑞竹里，民國五十九年（1970）以凱旋路為界，東邊新設瑞豐里，民國六十一年（1972）瑞豐里分出瑞東里。民國六十二年（1973）自瑞東里再分出瑞隆里，迄今未改。

里名因為是瑞東里的新分里域，保留瑞字，並以北界的瑞隆路為里名。崗山南街為里內道路。

第二十八項 瑞華里

一、里名由來

本里位於前鎮區的東北側，東以武營路與鳳山區新武里為界；西以永豐路轉崗山東街、瑞安街轉瑞福路與瑞昌里為界；南以瑞隆路與瑞隆里為界，北以崗山北街與鳳山區武漢里為界；全里面積 0.3484 平方公里。民國一一〇年（2021）十二月底，共 21 鄰，4,919 人。

清代屬大竹里崗山仔莊，日治時代（1895-1945）劃入籬仔內庄，戰後屬

瑞竹里，民國五十九年（1970）以凱旋路為界，東邊新設瑞豐里，民國六十一年（1972）瑞豐里分出瑞崗里等 6 里。民國六十二年（1973）瑞崗里再分出瑞興里。民國七〇年（1981）瑞興里的北、東，再分出瑞誠、瑞華兩里，瑞華里為原先籬仔內庄東北鄰近鳳山的里。民國七十五年（1986）劃出部分為瑞昌里，迄今未改。

里名得名於瑞竹里的里名析分，從字首「瑞」，再加上象徵國族的「華」字，合為瑞華里。

本里為崗山仔庄東邊的周圍，里內因為有瑞豐國民小學，多文教設施機構，且多大樓型的新興社區，街道商業活動甚發達。

二、地名釋義

（一）崗山仔

詳見第二十三項瑞崗里的「崗山仔」項。

（二）崗山仔埔（崗山公墓）(Kang-suann-á-poo) (22°36'27.1"N, 120°20'13.3"E)

原址在今瑞豐國民小學用地，根據方志記載「崗山仔埔（大竹），縣西南六里，周里許，嘉慶二十三年莊公漏置。」（盧德嘉，1960：149），其歷史相當久，因興設瑞豐國民小學的用地之需，故廢除公墓。

三、其他

（一）瑞豐國民小學

址在瑞隆路 100 號。校地原為崗山公墓，部分用地為市府苗圃，其餘是雜草叢生，間有磷火之 400 餘座墳塚遍布的人跡罕至地。民國五十年代（1960s）始，因瑞豐里人口激增，樂群國民小學已達飽和狀態，為解決學童就學問題，民國六十一年（1972）開始籌劃在瑞豐里設校，以文四號用地，撥用市府苗圃，廢除崗山仔公墓，協議收購 190 號私有土地規畫為校地，民國六十二年（1973）正式成立（瑞豐國民小學網頁）。

（二）新甲圳（崗山仔圳）

相當於武營路 165 巷、崗山北街南邊附近，為源自鳳山新城附近曹公圳幹道的水圳，向西流，與籬仔內圳合流後，再流向芩雅寮，後來改匯入運河。

第二十九項 瑞昌里

一、里名由來

本里位於前鎮區東北側，東以永豐路轉崗山東街、瑞安街轉瑞福路與瑞華

里為界；西至武慶一路與瑞文里、瑞興里、瑞崗里為界；南以瑞隆路與瑞隆里為界，北以崗山北街與鳳山區武漢里為界；全里面積 0.2743 平方公里。民國一一〇年（2021）十二月底，共 22 鄰，3,552 人。

清代屬大竹里崗山仔莊，日治時代（1895-1945）劃入籬仔內庄，戰後屬瑞竹里，民國五十九年（1970）以凱旋路為界，東邊新設瑞豐里，民國六十一年（1972）瑞豐里分出瑞崗里等 6 里。民國六十二年（1973）瑞崗里再分出瑞興里。民國七〇年（1981）瑞興里的東邊分出瑞華里，民國七十九年（1990）從瑞華里劃出瑞昌里，迄今未改。

里名得名於瑞竹里的里名析分，從字首「瑞」，再加上象徵昌盛的吉字「昌」，命名為「瑞昌里」。

本里地勢較高，為崗山仔聚落中心，里內有多座廟宇、崗山市場。

二、地名釋義

（一）崗山仔

聚落名，詳見第二十三項瑞崗里的「崗山仔」項。

（二）崗山仔埔

詳見第二十八項瑞華里的「崗山仔埔」項。

第三十項 瑞東里

一、里名由來

本里位於前鎮區東北側，東以崗山橫街與瑞隆里為界；西至崗山西街與瑞豐里、瑞祥里為界；南以崗山中街與瑞和里為界，北以瑞隆路與瑞崗里為界；全里面積 0.213 平方公里。民國一一〇年（2021）十二月底，共 20 鄰，2,720 人。

清代屬大竹里崗山仔莊，日治時代（1895-1945）劃入籬仔內庄，戰後屬瑞竹里，民國五十九年（1970）以凱旋路為界，東邊新設瑞豐里，民國五十七年（1968）瑞豐里分出瑞東里，迄今未改。

里名得名於是時由瑞豐里的東邊里域分出新設，故命名為瑞東。

本里位於瑞隆路南側，崗山仔部落繁榮地帶，居民以勞工、經商居多，街道整齊，鄰界分明。里內無大型寺廟、學校及市場。

第三十一項 瑞和里

一、里名由來

本里位於前鎮區東北側，東以崗山橫街與瑞隆里為界；西至崗山西街與瑞祥里為界；南以武慶一路、崗山南街 445 巷接崗山中街 150 巷與瑞平里為界，北至崗山中街與瑞東里為界；全里面積 0.204 平方公里。民國一一〇年（2021）十二月底，共 18 鄰，2,214 人。

清代光緒十三年（1887）屬大竹里籬仔內，日治時代明治卅四年（1901）為大竹里打狗支廳轄下的籬仔內，明治四十二年（1909）屬鳳山支廳七老爺區轄下，大正九年（1920）改為鳳山郡鳳山街籬子內大字。戰後原屬瑞東里，民國六十二年（1973）分出瑞和里，迄今未改。

里名沿自瑞東里，取吉言佳字而來。戰後，本里多是稻田及菜圃，只有幾戶農家住宅點綴其中。崗山中街為最早開闢的道路，民國八〇年（1991）拓寬。

第三十二項 瑞平里

一、里名由來

本里位於前鎮區東北側，東以崗山橫街與瑞隆里為界；西至崗山西街與瑞祥里、鳳山區善美里為界；南以保泰路與鳳山區善美里為界，北以武慶一路、崗山南街 445 巷接崗山中街 150 巷與瑞和里為界；全里面積 0.398 平方公里。民國一一〇年（2021）十二月底，共 27 鄰，4,202 人。

清代光緒十三年（1887）屬大竹里籬仔內，日治時代明治卅四年（1901）為大竹里打狗支廳轄下的籬仔內，明治四十二年（1909）屬鳳山支廳七老爺區轄下，大正九年（1920）改為鳳山郡鳳山街籬子內大字。戰後屬瑞豐里，於民國六十一年（1972）分出瑞東里，民國六十二年（1973）再劃出成立瑞和里，民國六十七年（1978）從瑞和里劃出瑞平里。

里名沿自瑞豐里的「瑞」字，取吉言佳字而來。本里屬崗山仔聚落所在，在戰後里民大增，多由雲林、嘉義、臺南等地遷入。

第三十三項 瑞北里

一、里名由來

本里位於前鎮區東北側，東以瑞祥街與瑞文里、瑞興里為界；西以凱旋三路與竹東里、竹內里為界；南以武德街與瑞西里為界，北以瑞興街與瑞誠里為界；全里面積 0.516 平方公里。民國一一〇年（2021）十二月底，共 29 鄰，

3,502 人。

清代屬大竹里崗山仔莊，日治時代（1895-1945）劃入籬仔內庄，戰後屬瑞竹里，民國五十九年（1970）將籬仔內東邊分設瑞豐里，民國六十年代（1970s）以後瑞豐里分設多里，本里於民國六十一年（1972）從瑞豐里分出新設，本里再於民國七十八年（1989）劃出武德街以南，分設瑞西里，迄今未改。

本里因位於原屬瑞豐里北邊的轄域而得名，里域內原本多為農田，有崗山仔圳經過，部分土地為農田水利會所有。社區多為 5 層公寓，街區多商店街。民國八十一年（1992）於精忠街、武德街與瑞愛街交界處開闢瑞北兒童遊戲場，本里西側的輕軌前鎮機廠（原臺鐵前鎮車場）橫跨瑞西街與凱旋三路，為顯著地標。

第三十四項 瑞西里

一、里名由來

本里位於前鎮區東北側，東以瑞祥街與瑞興里為界；西以凱旋三路與竹南里為界；南以瑞隆路轉瑞和街與瑞竹里、瑞崗里為界，北以武德街與瑞北里為界；全里面積 0.321 平方公里。民國一一〇年（2021）十二月底，共 24 鄰，2,768 人。

清代屬大竹里崗山仔莊，日治時代（1895-1945）劃入籬仔內庄，戰後屬瑞竹里，民國五十九年（1970）將籬仔內東邊分設瑞豐里，民國六〇年（1971）之後陸續劃出成立瑞崗里、瑞東里、瑞南里、瑞北里、瑞西里、瑞祥里等里。本里為民國六十一年（1972）自瑞豐里析分的里，民國七十八年（1989）合併自瑞北里分出的武德街以南區域。

里名沿自瑞豐里，組吉言佳字與方位而得名。轄內交通部臺灣鐵路管理局高雄工務段前鎮調車站瑞西街（瑞北路至瑞隆路）鐵道及圍牆，配合民國一〇七年（2018）十二月廿四日至民國一〇九年（2020）六月卅日高雄環狀輕軌捷運建設（第二階段）統包工程，由統包商中國鋼鐵股份有限公司施工拆除，正式走入鐵道歷史。里內有憲德市場等設施，公家機關則有高雄輕軌捷運機廠等處。

第三十五項 瑞南里

一、里名由來

本里位於前鎮區東北側，東以班超路轉班超路 18 巷、福祥街與瑞祥里為界；西以凱旋四路、瑞賢街轉瑞田街 82 巷與瑞竹里為界；南以瑞南街、瑞春街接保泰路與興邦里、鳳山區福誠、龍成里為界；全里面積 0.399 平方公里。民國一一〇年（2021）十二月底，共 33 鄰，5,604 人。

清代屬大竹里崗山仔莊，日治時代（1895-1945）劃入籬仔內庄，戰後屬瑞竹里，民國五十九年（1970）將籬仔內東邊分設瑞豐里，民國六〇年（1971）再劃出成立瑞南里，迄今未改。

本里因位於原屬瑞豐里南邊的轄域而得名，本里轄域屬崗山仔舊部落的西南側，本為水田帶，有籬仔內圳的灌溉，民國五十年代（1960s）後外移人口逐漸增加，隨都市計畫進行，農田變街廓，逐漸興建透天房舍，民國六十年代（1970s）後，設學校、警消機關。

二、地名釋義

（一）籬仔內大埔（籬仔內埔）（Lî-á-lāi-tuā-poo）（22°35'58.78"N, 120°19'33.29"E）

為清代義塚，共有兩處，都是嘉慶二〇年（1815）陳雲起置，一處周二里許，一處則是縱里許，橫二十丈（盧德嘉，1960：149）。根據日治時代（1895-1945）地圖，在籬仔內的西南側和東南側，各有一處墳墓用地，西南側的大埔靠近新發展的籬仔內路西側，東南側的大埔則是大約現今消防隊一帶。

三、其他

（一）聖天宮

址在忠誠路 214-1 號，主祀天上聖母，民國五十四年（1965）來自「嘉義縣東石鄉溪下村人」的張瑞堅信徒，從故鄉蚶子寮，笨港口港口宮迎天上聖母到西甲奉祀，並由鄰近居民參拜，因為該處是違章建築，民國五十六年（1967）遷移到本址，命名為「聖天宮」，民國六十五年（1976）購地，民國六十八年（1979）動土興建，民國七〇年（1981）安座慶典。

（二）瑞祥高級中學（22°36'5.75"N, 120°19'30.36"E）

址在班超路 63 號，民國七十二年（1983）設校，民國八十三年（1994）改制為完全中學，改名為瑞祥高級中學（瑞祥高級中學網頁）。

第三十六項 瑞祥里

一、里名由來

本里位於前鎮區東北側，東與瑞和里、瑞平里以崗山西街為界；西以班超路轉班超路 18 巷、福祥街與瑞南里為界；南以崗山南街與鳳山區龍成里為界，北以隆興街與瑞豐里為界；全里面積 0.556 平方公里。民國一一〇年（2021）十二月底，共 27 鄰，5,513 人。

清代屬大竹里崗山仔莊，日治時代（1895-1945）劃入籬仔內庄，戰後屬瑞竹里，民國五十九年（1970）將籬仔內東邊分設瑞豐里，瑞豐里於民國六〇年（1971）後陸續分出多里，本里為民國六十五年（1976）七月一日析分出的新里，迄今未改。

本里得名於保留原里名的「瑞」，再取吉字「祥」而成。本里原本是籬仔內外圍的水田帶，南邊有地勢稍高的墳墓。民國六〇年（1971）末新建社區出現，人口增加，本里多為樓層販厝和公寓華廈、近年也陸續興建大樓。

二、地名釋義

（一）籬仔內

聚落名，詳見第二十一項瑞竹里的「籬仔內」項。

（二）籬仔內大埔（籬仔內埔）

詳見第三十五項瑞南里的「籬仔內大埔（籬仔內埔）」項。

三、其他

（一）瑞祥國民小學

址在班超路 20 號，民國六十九年（1980）籌設，原命名瑞南國民小學，後來地方 12 位里長聯請正名為「瑞祥國民小學」。設校徵收校地過程中，因為該用地部分為墳墓地，後將墓塚遷入後勁納骨堂和深水山公墓（瑞祥國民小學網頁）。

第三十七項 興邦里

一、里名由來

本里位於前鎮區南側，東以中山三路轉瑞南街、五甲公園與忠誠里、瑞竹里、瑞南里、鳳山區福誠里為界；西以成功二路與鎮北里為界；南至凱旋四路轉鎮興路、翠亨北路轉翠和街、翠禮街、前鎮河與鎮陽里、鎮東里、鎮昌里、鎮海里為界，北以五號船渠與忠純里、忠誠里、建隆里為界；全里面積 0.824 平方公里。民國一一〇年（2021）十二月底，共 19 鄰，3,206 人。

本里轄域廣大，清代光緒十三年（1887）屬大竹里戲獅甲莊、前鎮莊，日

治時代 (1895-1945) 屬戲獅甲和前鎮兩大字，民國卅五年 (1946) 成立草衙里，民國卅九年 (1950) 設興業里，民國四十二年 (1953) 分出興邦里。民國五十八年 (1969) 自民生里、功利里合併而來，迄今未改。

里名沿自最初的興業里，因為不斷析分出新里，保留「興」字，再取吉言佳字。本里有前鎮河經過，未整治前，河道彎曲，兩岸多為旱地。里內北部為海埔、稻田、魚池，日治末期開始發展，戰後由經濟部投資更多大型工廠，民國九十年代 (2000s) 工業地重新開發，本里北部已經成為觀光遊憩商業發展地帶。

戰後最初是由興華巷的臺機與臺糖宿舍形成住家。民國五十九年 (1970) 開始有大批榮民遷入前鎮埔仔形成部落。里內現有社會局無障礙之家、臺塑公司、國泰化工公司、勞動部勞動力發展署高屏澎東分署。民國九十一年 (2002) 前鎮河整治完成，設前鎮親水公園，興邦公園，及新闢建之原住民主題公園，前鎮運河以北有臺糖物流中心、統一夢時代購物中心。

二、地名釋義

(一) 塹寮仔 (Ùn-liâu-á) (22°35'39.3"N, 120°18'22.6"E)

聚落名，位在成功路接凱旋四路處，延伸到夢時代購物中心後方，因該處魚塹旁搭魚寮形成聚落，故名之，臺灣堡圖上已經有註記。

(二) 中社 (Tiong-siā) (22°35'43.8"N, 120°18'45.6"E)

聚落名，位在時代大道南邊，時代南一路、時代南二路之間，現在是重劃區，可能是因為處於頂厝仔和前鎮部落之間而得名 (楊玉姿, 2007: 71)。該地在戰後因為設臺碱公司，村莊才遷移。

(三) 頂厝仔 (Tíng-tshù-á) (22°35'55.0"N, 120°18'48.1"E)

位於中山三路和時代大道之間，可能是相對於前鎮部落而得名 (楊玉姿, 2007: 71)。日治時代 (1895-1945) 聚落東面興建兵工廠，南有高射炮隊，聚落規模可能縮小甚多，臺碱公司成立後，應該也同時遷村。

(四) 前鎮埔仔 (Tsiân-tìn-poo-á) (22°35'40.0"N, 120°18'44.0"E)

位在中山路以西、凱旋四路附近 (楊玉姿, 2007: 71)，大約在今天的輕軌凱旋中華站南北，為第二、第四公墓，墳墓地的俗稱。根據堡圖判釋，這兩處墓地，都是位在未經改道的前鎮河道旁的沙丘。民國五十九年 (1970) 大批榮民在第二、四公墓上搭屋為生，後因政府拆遷墓地，興建公共設施，才改變景觀。

(五) 媽祖港（淡水溝）(Má-tsóo-káng) (22°35'36.0"N, 120°18'58.3"E)

位於前鎮河的上游，因為相對於下游的感潮河段，此處為淡水，故又稱為淡水溝。在《鳳山縣采訪冊》中有記載，前鎮港的源流是來自媽祖港陂，媽祖港的河水又來自規仔壽陂。規仔壽陂的由來，是因為該處鬧鬼，被媽祖收服，故得名。位置大約在媽祖港橋附近。

(六) 海軍地 (Hái-kun-tē) (22°35'37.4"N, 120°18'35.3"E)

從前鎮街到鎮南宮的街道，一直到海邊，由於這一帶為海軍的用地，所以稱之為海軍地。目前該土地是屬於國有財產局的，居民向國有財產局承購或承租。

(七) 頂港 (Tíng-káng) (22°35'37.0"N, 120°19'01.1"E)

位在媽祖港橋附近，相對於下游的「下港」而得名。

三、其他

(一) 臺灣碱業公司

原本位於中華五路和中山路之間，為昭和十四年（1939）設立的旭電汽化工業會社，戰後政府接收，改名為臺灣碱業公司，本里為第四廠。

(二) 農業化工廠（臺糖物流園區）

原位於五號船渠以南，中華五路以西，民國卅八年（1949）完成的工廠，是聯合國救濟善後總署捐贈（楊玉姿，2007：144），後來由臺糖所有，為臺糖高雄運輸調度中心，現為臺糖物流園區。

(三) 社會局無障礙之家

址在翠亨北路 392 號，成立於民國八十三年（1994）。

(四) 原住民服務中心

址在翠亨北路 390 號，民國九十二年（2003）成立。前鎮河整治後，新設原住民主題公園、原住民聚會所。

(五) 臺灣鋼廠（統一夢時代購物中心）

位於中華五路和時代大道的西南方，原為民國卅八年（1949）經濟部所建的鋼鐵廠，現為統一企業集團開發的商場，占地甚廣，商場總樓板面積約 78,000 坪，是前鎮區的大型購物中心，也是全臺規模最大的購物中心。民國九十六年（2007）營運。已經成為當地的地標，也漸漸轉化為全市的地名。

第三十八項 前鎮里

一、里名由來

本里位於前鎮區中央，東以鎮州路與鎮榮里為界；西以鎮發街、前鎮街與鎮中里為界；南至前鎮運河與興仁里、興化里為界，北以前鎮街轉鎮賢街與鎮陽里為界；全里面積 0.199 平方公里。民國一一〇年（2021）十二月底，共 19 鄰，1,423 人。

清代光緒十三年（1887）屬大竹里前鎮莊，日治時代明治卅四年（1901）為大竹里打狗支廳轄下的前鎮庄，明治四十二年（1909）屬打狗支廳苓雅寮區轄下，大正九年（1920）改為高雄街前鎮大字。民國卅五年（1946）設前鎮里，民國四十二年（1953），鎮東里併入前鎮里，迄今未改。

里名是因里內的前鎮舊聚落而得名。里內為前鎮河北岸的舊聚落群，街道巷弄內還有舊時房舍。里民以朱姓為大宗族。前鎮加工出口區成立後，很多女工到前鎮工作，因為宿舍不足，於是就近到前鎮街上民宅租房子，前鎮各里的居民就當起了房東，為舊聚落隨工業發展而產生的記憶，鎮華街上在下班或假日時常常擠滿人潮，現今街況已經大不如前。里內有南聖宮、警善堂等寺廟，前鎮河旁有公園。

二、地名釋義

（一）前鎮（Tsiân-tìn）（22°35'22.0"N, 120°18'29.1"E）

位於前鎮河北岸，鎮華街、鎮州路等街廓。前鎮一名，為鄭氏時代（1662-1683）的屯墾聚落名，原聚落以朱、張 2 姓氏為主，原本聚落是位於打狗港邊，前有海埔地，後有稻田，生活方式為半山海，日治時代（1895-1945）因為被規畫為工業區，加上戰後的工業持續發展，前鎮聚落四周土地利用逐漸改變。

（二）下港（É-káng）（22°35'13.8"N, 120°18'26.3"E）

位於運動公園附近，與前鎮河上游的頂港相對而得名，已經填平。

（三）海尾仔（Hái-bué-á）（22°35'18.5"N, 120°18'31.9"E）

位於前鎮公園、警善堂附近，因為是運河入海處，該處是海域的近陸地處，故稱海尾仔。

三、其他

（一）朱家宗祠

址在前鎮街 56 號，開基祖福建省漳州漳浦縣人，康熙卅五年（1696）來臺，在此開枝散葉，朱家為當地望族。

(二) 龍目井

位於朱家宗祠後面，有兩口淡水井，被稱為龍目井。

第三十九項 鎮中里

一、里名由來

本里位於前鎮區西南側，東南以鎮發街、前鎮街與前鎮里為界；西北以前鎮街、新生路與鎮北里為界；全里面積 0.201 平方公里。民國一一〇年（2021）十二月底，共 12 鄰，871 人。

清代光緒十三年（1887）屬大竹里前鎮莊，日治時代明治卅四年（1901）為大竹里打狗支廳轄下的前鎮庄，明治四十二年（1909）屬打狗支廳苓雅寮區轄下，大正九年（1920）改為高雄街前鎮大字。本里於民國卅五年（1946）劃為鎮中里，民國四十二年（1953）鎮南里併入鎮中里，迄今未改。

里名源於里內的前鎮舊聚落，因位在聚落中間，故名鎮中里。里內東邊屬舊聚落，庄外在民國五十年代（1960s）漸擴張，民國五十五年（1966）前鎮加工區成立後，本里人口增加更快。

二、地名釋義

(一) 前鎮

聚落名，詳見第三十八項前鎮里的「前鎮」項。

第四十項 鎮陽里

一、里名由來

本里位於前鎮區南側，東以前鎮 9-1 公園與鎮東里為界；西以前鎮一巷、鎮華街與鎮北里為界；南以前鎮街轉鎮賢街與前鎮里為界，北以凱旋四路與興邦里為界；全里面積 0.201 平方公里。民國一一〇年（2021）十二月底，共 15 鄰，975 人。

清代光緒十三年（1887）屬大竹里前鎮莊，日治時代明治卅四年（1901）為大竹里打狗支廳轄下的前鎮庄，明治四十二年（1909）屬打狗支廳苓雅寮區轄下，大正九年（1920）改為高雄街前鎮大字。戰後，屬前鎮里，民國五十九年（1970）前鎮里分出鎮陽里，迄今未改。

里名沿自前鎮里，並取吉言佳字而來。里內前鎮第二公有市場，2 樓為前鎮四里活動中心，里內還有允棟公園、前鎮街派出所、永弘寺、前鎮三信合作

社、前鎮夜市，為前鎮地區的商業中心。

二、地名釋義

(一) 前鎮

聚落名，詳見第三十八項前鎮里的「前鎮」項。

(二) 銀座街 (Gîn-tsō-ke) (22°35'27.2"N, 120°18'25.4"E)

地標名，指鎮華街市場內的高級品商行聚集的小商圈，由於鎮華街是前鎮街的中心，設有市場，早期市場臨街道的店家，有數家百貨行賣化妝品，是選購高級品的地方，故被命為銀座街，現已廢除此街名。

第四十一項 鎮北里

一、里名由來

本里位於前鎮區西北側，東以成功二路、鎮華街轉前鎮街、新生路與振興里、建隆里、忠純里、興邦里、鎮陽里、前鎮里、鎮中里為界；西鄰高雄港與旗津區相望；南至前鎮河與興化里為界；北鄰高雄港與鼓山區、苓雅區相望，以星光水岸公園與苓雅區苓東里為界；全里面積 1.839 平方公里。民國一一〇年 (2021) 十二月底，共 12 鄰，1,169 人。

清代光緒十三年 (1887) 屬大竹里前鎮莊，日治時代明治卅四年 (1901) 為大竹里打狗支廳轄下的前鎮庄，明治四十二年 (1909) 屬打狗支廳苓雅蔡區轄下，大正九年 (1920) 改為高雄街前鎮大字。本里於民國卅五年 (1946) 設立，民國四十二年 (1953) 鎮西里併入鎮北里，迄今未改。

里名源於前鎮舊聚落，因位在聚落北邊，故名鎮北里。里內有前鎮河穿過，西有高雄港水域，陸地包含前鎮聚落北半部和西側的海埔地，海埔地為紅樹林潮間帶濕地，本里曾經有漁塢、貝類養殖場。前鎮河口向北延伸的沙洲，經政府以港內海域泥沙，填海造陸，形成港中狹長的沙洲工業區。北側為工業區，里內化學工廠林立。

里內有庄廟鎮南宮、張家祠、顏家祠、黃家祠等祠堂、前鎮公車調度站、渡船場等公用設施。里內西北邊工廠林立，如經濟部加工出口區、港務局碼頭、李長榮化學工廠、奇美化學工廠、成功路高雄軟體科技園區、臺機舊廠房、臺電火力發電廠、臺灣肥料公司、嘉吉飼料工廠等、開南木業公司舊廠房。

二、地名釋義

(一) 前鎮

聚落名，詳見第三十八項前鎮里的「前鎮」項。

(二) 碇堡 (22°35'34.1"N, 120°18'21.7"E)

位於成功路，運河南邊，成功橋附近。日治時代 (1895-1945) 因設有日軍碇堡而得名 (楊玉姿, 2007: 70)。

(三) 塹仔墘 (Ún-á-kínn) (22°35'13.0"N, 120°18'14.8"E)

位於前鎮河口的南岸，因為是海埔地，土質含沙量高，故俗稱沙仔地。新生路以西，原本沙洲瀉湖岸，多魚塹，現為中油公司的儲油槽。

(四) 大林 (Tuā-nâ) (22°35'13.0"N, 120°18'14.8"E)

聚落名，位於復興四路底，接近高雄港邊處。推估可能是該聚落有樹叢為鮮明標記，因而得名。日治末期作為輕銀會社，早已經遷村。

(五) 中島半島 (22°36'2.03"N, 120°17'36.63"E)

位於高雄港內，戰後疏濬高雄港之後，新填埋的新生地，由前鎮運河出海口附近向北邊港區延伸，成為人工半島。半島土地作為工業區的廠房用地，尤其是前鎮加工出口區，是臺灣重要的工業區。

(六) 車頭 (Tshia-thâu) (22°35'27.9"N, 120°18'21.1"E)

指前鎮調度站，原本位在鎮陽里，因為車多，附近狹窄，故遷到聚落外圍的擴建路旁。

三、其他

(一) 鎮南宮

址在鎮旺街 1 號，主祀關聖帝君。康熙廿一年 (1682)，由朱、張兩大姓先祖自福建省漳州府漳浦縣渡臺在前鎮拓墾，就地結茅祭祀神明。民國四十二年 (1953) 由鄉民集議捐資建廟，完成磚造新廟。民國七十一年 (1982) 再動土重建今廟 (鎮南宮沿革)。

(二) 張家祠

位於前鎮街 135 巷，為前鎮張姓家族的祖祠。

(三) 高雄加工出口區 (22°36'2.03"N, 120°17'36.63"E)

民國五十五年 (1966) 經濟部利用海埔新生地，成立臺灣第一個加工出口區。民國一一〇年 (2021) 已經改名為高雄前鎮科技產業園區。

(四) 高雄軟體科學園區

位於復興四路南北兩側，經濟部為促進高雄地區軟體科技產業之發展，特於民國八十九年 (2000) 購置 7.9 公頃土地設置「高雄軟體園區」，並由經濟

部加工出口區管理處負責進行開發及管理。

第四十二項 鎮昌里

一、里名由來

本里位於前鎮區西南側，東以鎮海六街轉鎮海路、康定路與鎮海里為界；西以鎮陽路轉德昌路與興仁里為界；南至鎮東一街 406 巷 5 弄轉鎮國路 113 巷與信德里為界，北以翠亨北路轉翠和街、翠禮街、前鎮河與興邦里為界；全里面積 0.2096 平方公里。民國一一〇年（2021）十二月底，共 20 鄰，2,167 人。

日治時代大正九年（1920）改為高雄街前鎮大字，本里戰後編為鎮榮里，於民國六十二年（1973）自鎮榮里劃出成立，民國七〇年（1981）另分割增設「鎮海里」，迄今未改。

里名由來沿自前鎮舊部落，加上寓意昌盛興隆，故名鎮昌里。本里因人口激增，勞工日集，房舍大量興建，里內近海，地勢低窪，前鎮運河未整治前，深受運河惡臭味所影響。

第四十三項 鎮東里

一、里名由來

本里位於前鎮區南部，東以鎮興路與興邦里為界，西以允棟公園（即前鎮舊河道遺址）與鎮陽里為界，南以鎮州路與鎮榮里為界、北以凱旋四路、鎮東公園（即前鎮舊河道遺址）與興邦里、鎮陽里為界。

民國卅五年（1946）設立，民國四十二年（1953）併入前鎮里，民國五十七年（1968）復置，2 年後分出鎮榮里，迄今未改。

里名因位於前鎮之東，故名鎮東里。前鎮河舊河道流經本里，曲流所包圍之處，留有鎮川一巷至鎮川四巷、鎮東一街至鎮東四街等街路名，排列整齊。民國九十五年（2006）市政府拆除矮屋，利用前鎮河狹長蜿蜒的舊河道，進行前鎮 9-1 號公園的綠美化工程。全里面積 0.155 平方公里，民國一一〇年（2021）十二月底，共 21 鄰，1,751 人。

二、其他

（一）前鎮河舊河道遺址

前鎮河上游稱作鳳山溪，發源於大樹區九曲堂山丘，流經大寮、鳳山、小

港與前鎮諸區，在前鎮注入高雄灣。舊時鳳山溪在流經現今鳳山、小港與前鎮 3 區交界處，溪水匯集而形成大埤塘，名為鬼仔宿埤（雅稱規仔壽埤），出埤塘後，溪水再西行，因為地勢低窪，曲流發達，以致水患頻繁。傳聞媽祖曾降伏在此興風作浪的水怪，此河段即稱媽祖港，橋樑亦稱媽祖港橋。此外，曲流的蜿蜒河道亦成為鳳山與前鎮的行政界線，民國六十四年（1975）以前，此河段的曲流截彎取直，致使鳳山與前鎮的行政區界，顯得犬牙交錯。民國七〇年（1981）注入高雄灣最末段的曲流亦遭截彎取直，曲流地形完全消失。不過，鎮東里在凱旋四路至鎮州路之間，今尚保留一段長度 550 公尺的舊河道遺址，早年闢建為公園，記錄前鎮河末端曲流的蜿蜒身影。

第四十四項 鎮海里

一、里名由來

本里位於前鎮區東南側，東以中山四路與興邦里為界，西以鎮海六街轉鎮海路、康定路轉鎮國路、鎮東一街與鎮昌里、信德里為界，南以鎮富街轉康定路、樹德路轉樹人路、信銘街與平昌里、平等里為界，北以前鎮河與鎮邦里為界。全里面積 0.2148 平方公里。民國一一〇年（2021）十二月底，共 26 鄰，4,424 人。

本里屬於前鎮，民國七〇年（1981）設立，從鎮昌里分出，迄今未改。舊聚落東南邊的舊河道處，該地原有魚塢，連通內海，分出新里時，正值前鎮河截彎取直。本里位於河流大轉彎，直流大海之處，故名鎮海里。

二、其他

（一）鎮昌國民小學

民國七十一年（1982）成立，以本里之母里鎮昌為校名。

第四十五項 鎮榮里

一、里名由來

本里位於前鎮區南部，東以鎮興路與鎮昌里為界，西以鎮州路 175 巷與前鎮里為界，南以鎮昌街轉鎮東四街、前鎮河與鎮昌里、興仁里為界，北以鎮州路與鎮東里、鎮陽里、前鎮里為界。

民國五十九年（1970）設立，分自鎮東里，寓意繁榮昌盛，故名鎮榮里，民國六十二年（1973）分出鎮昌里。全里面積 0.154 平方公里，民國一一〇年

(2021)十二月底，共 24 鄰，2,219 人。

二、地名釋義

(一) 海尾仔

詳見第三十八項前鎮里「海尾仔」項。

三、其他

(一) 允棟市場

位在鎮東一街靠近運河處，民國四十七年（1958）間由地方人士朱允棟先生，在他的私有土地上蓋的民有市場，以其名命名，因為該市場附近是運河截彎取直的新生地，建商為提供湧入前鎮就業的住屋，在新生地蓋了很多販厝，允棟市場即是提供附近新住宅區居民日常生活物品之消費地。

第四十六項 興仁里

一、里名由來

本里位於前鎮區西南側，東以鎮洋路轉德昌路與鎮昌里、信德里為界；西以興順街轉興仁路、興仁路 113 巷與興化里為界；南以興化街與信義里、興化里為界，北以前鎮河與前鎮里、鎮榮里為界；全里面積 0.287 平方公里。民國一一〇年（2021）十二月底，共 11 鄰，742 人。

原為前鎮部落的興工里，因人口增加及地理位置，遂於民國卅五年（1946）十月一日，劃分成立為興仁里，迄今未改名。

本里所屬機關學校有中油前鎮儲運所。居民大多從事勞力工作。土地為海埔新生地，俗稱「沙仔地」，居民多數為嘉義、雲林、彰化、臺南遷入，屬新草衙違建戶。

二、其他

(一) 興仁國民中學

址在德昌路 345 號。民國六十九年（1980）創校，初借前鎮國民中學教室上課，民國七十一年（1982）遷入現址。

第四十七項 興化里

一、里名由來

本里位於前鎮區西南側，東以興順街、興仁路 113 巷轉興化街、千富街轉

新衙路、新生路與興仁里、信義里、仁愛里為界；西鄰高雄港與旗津區相望；南至漁港北三路與明孝里為界，北以前鎮河與鎮北里、前鎮里為界；全里面積 0.624 平方公里。民國一一〇年（2021）十二月底，共 8 鄰，709 人。

原為前鎮部落的興工里，因人口增加及地理位置，遂於民國卅五年（1946）十月一日，劃分成立為興化里，迄今未改名。

里內所屬機關學校有前鎮國民小學、中油前鎮儲運所，居民大多從事勞力工作。土地為海埔新生地，俗稱「沙仔地」，居民多數為嘉義、雲林、彰化、臺南遷入，屬新草衙違建戶。

二、其他

（一）前鎮國民小學

址在新生路 200 號。民國卅六年（1947）二月創校，初名前鎮國民學校。位於今中山路與凱旋路交叉口附近。民國四十二年（1953）十二月遷入現址。民國五十七年（1968）實施九年國民義務教育，改制前鎮國民小學。

第四十八項 仁愛里

一、里名由來

本里位於前鎮區南部，東以衙仁街轉新衙路、德昌路 48 巷（即德昌街 7 巷）接德昌路 37 巷（即德昌街 8 巷）轉高雄臨海工業區前鎮園區公園與明道里、德昌里為界，西以新生路與興化里為界，南以漁港路與明孝里為界，北以同安路轉德昌路、德昌路 159 巷轉千富街、新衙路與平等里、信義里、興化里為界。全里面積 0.212 平方公里，民國一一〇年（2021）十二月底，共 19 鄰，1,394 人。

民國五十七年（1968）設立，自草衙里分出時，仁愛國民學校早已設立，於是援用仁愛為里名。民國五十九年（1970）析出明道里、明禮里、信義里與平等里，其後，信義里析出信德里、平等里析出平昌里，民國六十七年（1978）本里再析出德昌里，迄今未改。十年之間，人口迅速增加，新里不斷增設，以致仁愛里及其衍生的村里，里數占去新草衙的三分之二。

新草衙地區無甚地名，村里名稱取自四維八德者，伊始於仁愛里。

二、地名釋義

（一）新草衙（Sin-tsháu-gê）（22°34'55.5"N, 120°19'01.8"E）

區域名，草衙地區可劃分為新舊草衙，漁港路、中平路及佛德街、中山四

路與新生路之間的地區為舊草衙，而新草衙則指漁港路、前鎮河、中山四路與新生路之間的地區。新草衙地區包括仁愛、明道、明禮、信義、信德、平等、平昌、德昌、鎮海、鎮昌、興仁與興化等里。除了鎮海里與德昌，其餘諸里均設立於民國六十二年（1973）以前，迄今未再增加。民國四十八年（1959）高雄港擴建，民國五十年代（1960s）前鎮漁港興建、前鎮加工出口區設立，以上重大建設提供豐富的就業機會，吸引雲林、嘉義與臺南等縣市居民來此謀生，於是大量移民湧入城市邊緣新草衙地區，村里增設迅速。然而快速移民與住宅政策失衡，卻造成為數可觀的違建戶，新草衙違建戶規模龐大，曾經高達四千多戶。民國一〇四年（2015）高雄市政府推動「新草衙自治條例」，讓住戶合法購地，至民國一〇九年（2020）自治條例失效前，市府列冊管理的 3,000 餘戶，仍有 303 戶未及申購。

三、其他

（一）仁愛國民小學

址在新衙路 93 號，民國四〇年（1951）設立，為前鎮國民學校之分校，翌年獨立為仁愛國民學校，反映戰後新草衙地區的人口成長情形。民國五十七年（1968）實施九年國民義務教育，改制仁愛國民小學，民國六十五年（1976）分出明正國民小學。

（二）妙崇寺

址在衙愛街 82 號，民國五十三年（1964）興建，主祀釋迦牟尼佛，民國八十一年（1992）重建，今為 7 層高的大樓建物。

第四十九項 平昌里

一、里名由來

本里位於前鎮區南部，輪廓有如朝向東北方的「凹」字，東以康定路轉康定路 121 巷、鎮中路轉康定路與平等里為界，西以鎮東一街與信德里為界，南以衙仁街 59 巷和 72 巷接康定路 57 巷與平等里為界，北以鎮富街與鎮海里為界。全里面積 0.182 平方公里。民國一一〇年（2021）十二月底，共 9 鄰，705 人。

民國六〇年（1971）設立，從平等里分出，迄今未增加。里名由來是沿自母里的平等之「平」，寓意興隆昌盛，而取名平昌里。

第五十項 平等里

一、里名由來

本里位於前鎮區南部，東以前鎮河舊河道，大致為今前鎮運河與鳳山區福誠里、福祥里、五福里為界，西以康定路轉康定路 121 巷、鎮中路轉康定路、康定路 57 巷接衙仁街 72 巷和 59 巷、鎮東一街與鎮海里、平昌里、信義里為界，南以草衙一路轉衙泰街、同安路與明禮里、明道里、仁愛里為界，北以信銘街轉樹人路、樹德路與鎮海里為界。全里面積 0.193 平方公里，民國一一〇年（2021）十二月底，共 19 鄰，3,160 人。

日治時代（1895-1945）原屬草衙的一部分，戰後原屬仁愛里，民國五十九年（1970）設立，由仁愛里分出，迄今未改。

里名乃寓意萬物平等，無有高下分別。機關學校眾多，包括行政中心大樓、衛生所、地政事務所、草衙派出所、消防局、勞工行政中心與前鎮高級中學等，並設有捷運站前鎮高中站，交通便利。若以鎮中路為界，北側為較新建城區，南側屬於新草衙違建區。

二、其他

（一）前鎮區行政中心

址在康定路 152 號。大正十三年（1924）高雄街升格為高雄市，設置前鎮、戲獅甲區會，昭和十九年（1944）前鎮設立役場，戰後設立前鎮區公所，幾經搬遷，民國七十一年（1982）區公所遷入前鎮行政中心。行政中心為地下 1 層、地上 5 層之大樓，現有戶政事務所、區公所、高雄市稅捐處前鎮分處及清潔隊，合署辦公。

（二）前鎮高級中學

址在鎮中路 132 號，民國五十八年（1969）創立，初名省立前鎮高級中學，民國六十八年（1979）改隸高雄市政府。高雄捷運紅線在本里所設車站，即以本校為名，稱前鎮高中站。

（三）三十六天罡壇

址在同安路 50 號，民國四十六年（1957）設立，主祀朱府千歲牌位，民國六十一年（1972）建壇完成，2 樓供奉觀音佛祖牌位、3 樓供奉玉皇上帝牌位。新草衙違建戶巷弄狹小，門牌地址混亂，當時天罡壇的 3 樓高建築，曾為周遭住戶提供尋人廣播的服務。

第五十一項 草衙里

一、里名由來

本里位於前鎮區南部，東以草衙二路、三路與明義里為界，西以和義街轉和昌街、草衙中街 93 巷、草衙中街轉和豐街、實業路轉平樂街、佛德街轉新生路與明孝里為界，南與小港區港口里相連，北以漁港路與德昌里、明道里為界。全里面積 0.501 平方公里。民國一一〇年（2021）十二月底，共 40 鄰，10,585 人。

民國卅五年（1946）劃編為草衙里，里名即源於草衙。民國五十年代（1960s）草衙里湧入大量人潮，民國五十七年（1968）分出仁愛里，民國六十三年（1974）析出明正里，民國六十五年（1976）再析出明孝里，此外，明道、明禮、信義、信德、平等、平昌、德昌與明義等里，亦間接源自草衙里，迄今未增加。

二、地名釋義

（一）草衙（Tsháu-gê）（22°34'40.6"N, 120°19'16.8"E）

聚落名，指涉的地域在草衙二路與和誠街交會處一帶，包括本里北端、明正里西端與明孝里東端。相傳康熙年間（1683-1722）泉州府南安縣石井鄉王氏以及白馬巷鄉張氏，先後移居此地墾荒，後有大清帝國官員派遣於此地，官衙為茅草所築，俗稱草衙門，緣以為名（李順益，1959：1）。明治卅一年（1898）草衙有 92 戶 311 人（公文類纂，00009623001：0622），明治卅五年（1902）為 89 戶 355 人，全為泉州裔（公文類纂，00000782001：0165）。翌年實施土地調查，草衙庄成為查定區域名，區域內包括草衙與田寮仔。若將草衙視為區域名，則以漁港路為界，北為新草衙，南為舊草衙。

（二）內苓仔藪（Lāi-líng-á-liâu）（22°34'19.3"N, 120°19'20.4"E）

聚落名，指涉的地域在佛公路一帶，即佛佑路、佛南路、后安路與天后街 30 巷之間。《鳳山縣采訪冊》寫作苓仔藪，雅稱內能雅藪（盧德嘉，1960：5、168）。昔時本地居民捕魚為生，苓仔（一種流刺網）放置於草藪，相對於大竹里苓仔藪（今苓雅區），本地位於高雄灣內側，故名內苓仔藪。明治卅一年（1898）有 42 戶 168 人（公文類纂，00009623001：0622），明治卅五年（1902）為 36 戶 138 人，全為泉州裔（公文類纂，00000782001：0165）。雖然內苓仔藪的人口遠比佛公眾多，但為避免與苓仔藪混淆，而未能成為查定區域名。日治時代（1895-1945）本地名被階層較高的佛公取代，內苓仔藪改稱佛公，媽祖廟亦改稱佛公天后宮，是以今人已不知內苓仔藪。

(三) 佛公 (Pūt-kong) (22°34'19.3"N, 120°19'20.4"E)

聚落名，指涉的位置在佛公路一帶，即佛佑路、佛南路、后安路與天后街 30 巷之間。傳聞乾隆年間 (1736-1795) 漳州吳姓移住此地，迎奉普庵公佛像，後以普庵公之音轉「佛公」，以為庄名 (李順益，1959：1)。本地名「佛」之讀音，唸作偏泉音 pūt，而非偏漳音 hūt，正反映佛公居民的籍貫。明治卅一年 (1898) 佛公有 25 戶 100 人 (公文類纂，00009623001：0622)，明治卅五年 (1902) 減少為 16 戶 49 人，全為泉州裔 (公文類纂，00000782001：0165)。隔年實施土地調查，佛公庄成為查定區域名 (大字)，區域內包括佛公、內苓仔藔與四塊厝仔 (明正里)。

佛公舊址位於現今金福路貨櫃車停車場，即金福路 92 巷西側，日治時代 (1895-1945) 臺灣製糖株式會社徵收土地，導致居民他遷。在昭和三年 (1928) 地形圖上，佛公已不在原來的的位置，卻出現在內苓仔藔的原址而取代之。換言之，地名階層較高的佛公，取代了階層較低的內苓仔藔，是以今人不知有內苓仔藔，更不知佛公的原址，而以佛公路現址為佛公。現今佛公除了佛公路外，以佛字命名的街道，還包括佛東、佛西、佛南、佛中、佛佑、佛道、佛德與佛宗等路街，乃至於天后宮與國民小學亦以佛公為名。

三、其他

(一) 朝陽寺

址在草衙中街 34 號，為草衙之庄廟，主祀觀世音佛祖。《鳳山縣采訪冊》記載觀音寺「一在草衙莊 (鳳山)，縣南十里，屋八間 (額朝陽寺)，道光元年 (1821) 生員陳世芳募建，光緒七年 (1881) 王洪祥重修。」(盧德嘉，1960：171)。光緒七年 (1881) 朝陽寺碑記仍留存於廟內，廟宇幾經整修，民國六十一年 (1972) 再度重建迄今。

(二) 天后宮

址在天后街 34 號，主祀媽祖，原為內苓仔藔之庄廟，今稱佛公天后宮。《鳳山縣采訪冊》記載天后宮「一在內能雅藔莊西 (鳳山)，縣南十一里，屋一間，乾隆廿二年黃欽募建。」(盧德嘉，1960：168) 媽祖廟幾經遷建，民國七十六年 (1987) 重建於現址。

(三) 佛公國民小學

址在后平路 135 號，民國八十五年 (1996) 設立。

(四) 率性堂

址在草衙中街 36 號。大正十五年 (1926) 創建，供奉觀世音菩薩於現今

仁愛國民小學西方，民國卅八年（1949）遷建於今址，民國六十六年（1977）重建。

（五）明性堂

址在佛南街 128 號，主祀觀世音菩薩，民國四十六年（1957）創立，民國七十七年（1988）重建。

第五十二項 明正里

一、里名由來

本里位於前鎮區東南部，東以保安一街、高雄國際機場與鳳山區南成里、小港區中厝里相連，西以草衙二路轉南衙路、中山四路與草衙里、明義里為界，南以高雄國際機場與小港區中厝里為界，北以前鎮舊河道，大致為明鳳十三街轉前鎮運河、中山高速公路與明禮里、鳳山區福興里、大德里為界。全里面積 0.678 平方公里。民國一一〇年（2021）十二月底，共 28 鄰，5,701 人。

民國六十三年（1974）設立，自仁愛里分出民國六十七年（1978）析出明義里。民國九十六年（2007）紅毛港遷村後，眾多居民移居至本里，緊鄰鳳山區的新建成區，即明鳳一街、二街，乃至明鳳二十六街。

里名為意識型態型，寓意光明正大，故名明正里。

二、地名釋義

（一）四塊厝仔（Si-tè-tshù-á）（22°35'08.7"N, 120°20'03.5"E）

聚落名，遺址在本里北部前鎮河畔，即明鳳七街與明鳳十街交會處西側。《臺灣堡圖》標記有此地名，四塊厝仔是個小村莊，應指四塊厝地之處。在昭和三年（1928）地形圖上，四塊厝仔已經消失。

（二）草衙

聚落名，詳見第五十一項草衙里的「草衙」項。

三、其他

（一）明正國民小學

址在明道路 2 號，民國六十五年（1976）設立。

（二）紅毛港國民小學

址在明鳳七街 1 號。大正十三年（1924）大林蒲公學校紅毛港分教場成立，昭和八年（1933）獨立為紅毛港公學校，昭和十六年（1941）改稱紅毛港國民學校，民國四〇年（1951）更名為海汕國民學校，民國五十七年（1968）再改

稱海汕國民小學。民國九十六年（2007）舉辦最後一屆畢業典禮，隨著紅毛港遷村，隔年遷往前鎮區明正里復校，並且恢復舊名，校名稱作紅毛港國民小學。

（三）明義國民中學中安分校

址在明鳳七街 5 號，配合紅毛港遷村，民國九十九年（2010）成立。

（四）SKM Park

址在中山四路 100 號，佔地面積 8.6 公頃，為一大型 outlet 購物中心，前身為高雄草衙道，民國一一一年（2022）重新開張營運，經營方式以娛樂帶動銷售，包括影城、娛樂運動樂園、虛擬實境樂園以及各式餐廳等。

（五）高雄捷運南機廠

址在中安路 1 號，又稱草衙機廠，是高雄捷運紅線的維修廠，占地面積 26 公頃。

第五十三項 明孝里

一、里名由來

本里位於前鎮區西南部，東以和義街轉和昌街、草衙中街 93 巷、草衙中街轉和豐街、實業路轉平樂街、佛德街轉新生路與草衙里為界，西以高雄灣、前鎮漁港與旗津區相望，南以高雄港第三貨櫃中心與小港區港口里相連，北以港北三路接漁港路與興化里、仁愛里為界。全里面積 0.409 平方公里。民國一一〇年（2021）十二月底，共 24 鄰，2,597 人。

民國六十五年（1976）設立，從草衙里分出，迄今未改。在此之前即有明道、明禮與明正里，以諸里之明，並援引八德之孝，而稱明孝里，有闡明孝道之意。有前鎮漁港、臨廣科技產業園區等建設。民國一一〇年（2021）底中央與地方攜手合作，將改造成現代化的觀光漁港。

二、地名釋義

（一）草衙

聚落名，詳見第五十一項草衙里的「草衙」項。

三、其他

（一）前鎮漁港

民國五十六年（1967）啟用，是臺灣停泊漁船噸位總數最大，漁獲量最多之遠洋漁港。漁港專業區相關漁業機關眾多，包括漁業署、海洋局、漁會、水產試驗分所等，產業則多為冷凍倉儲、水產加工與漁具整修等。港區啟用至今，

環境老舊。

(二) 高雄臨廣科技產業園區

民國八十八年(1999)設立加工出口區臨廣園區，致力推動 LCD 與 LED 重點產業，民國一一〇年(2021)改稱今名。園區周遭鄰近高速公路、高雄港貨櫃中心與小港機場，區位條件甚佳。

(三) 高雄港第三貨櫃中心

位於小港商港區，跨越本里與小港區港口里。民國五十九年(1970)闢建，民國六十四年(1975)完工，擁有 4 座深水碼頭，貨櫃場地 48 公頃，可儲放 18,000 個 TEU。

(四) 高雄港過港隧道

過港隧道位於本里與旗津區中興里之間，全長 1,670 公尺，東端出入口在本里新生路與漁港南三路交會處南側。民國六十四年(1975)高雄港第二港口通航，旗津區成為孤島，為方便旗津區對外交通，高雄港務局闢建全臺唯一的海底隧道，民國七〇年(1981)興建，3 年後完工通車。由於隧道兩端均不經市區，主要功能仍為提供第四貨櫃中心(旗津區)貨櫃車通行。

第五十四項 明義里

一、里名由來

本里位於前鎮區南部，東以中山四路與明正里為界，西以草衙二路、三路與草衙里為界，南以崇本街、港壽街轉崇安街與小港區港明里、港后里為界，北以南衙街、明正國民小學與明正里為界。民國一一〇年(2021)十二月底，共 19 鄰，2,549 人。

民國六十七年(1978)設立，自明正里分出，取母里之明與正義之義，而稱明義里。全里面積 0.393 平方公里，大型貨櫃車停車場及花卉市場將本里建成區分隔為南北二地，高雄捷運紅線在本里設有草衙站，並且鄰近中山高速公路南端交流道，交通便捷。

二、地名釋義

(一) 佛公

聚落名，根據《臺灣堡圖》，佛公原有位置在金福路 92 巷西側，詳見第五十一項草衙里的「佛公」項。

三、其他

(一) 三龍宮

址在福民街 45 巷 17 號，主祀三坪祖師。民國六十年代（1970s）臨海工業區開發，小港區二橋、仙草嶺與中廊（詳見小港區第二十二項山明里）三村居民被安置到本里，民國六十九年（1980）三村之寺廟三龍宮、龍鳳宮與元寶殿合建，4 年後完工於現址。《鳳山縣采訪冊》記載祖師廟「一在二橋莊（鳳山）...屋三間（額龍鳳宮），光緒十四年（1888）黃響董修。」（盧德嘉，1960：184）根據〈三龍宮沿革史〉記載，二橋的庄廟叫做三龍宮，而仙草嶺的庄廟則稱龍鳳宮。

第五十五項 明道里

一、里名由來

本里位於前鎮區南部，東以草衙一路與明禮里為界，西以衙仁街轉新衙路、新衙路 21 巷與仁愛里、德昌里為界，南以漁港路與草衙里為界，北以同安路轉衙泰街與平等里為界。全里面積 0.1915 平方公里，民國一一〇年（2021）十二月底，共 15 鄰，1,149 人。

民國五十九年（1970）設立，自仁愛里分出，新草衙地區諸里之名稱，取自四維八德為主，推測本里之命名，乃寓有闡明道德之意。

二、其他

(一) 前鎮國民中學

址在新衙路 17 號，民國五十四年（1965）創建，初名為市立第十一初級中學，簡稱十一中，民國五十七年（1968）實施九年國民義務教育，改制為前鎮國民中學。

第五十六項 明禮里

一、里名由來

本里位於前鎮區南部，東以前鎮河舊河道，大致為前鎮運河、臨海街與鳳山區福興里為界，西以草衙一路與明道里為界，南以中山高速公路與明正里為界，北以草衙一路與平等里為界。全里面積 0.174 平方公里，民國一一〇年（2021）十二月底，共 19 鄰，1,573 人。

民國五十九年（1970）設立，本里與明道里同時從仁愛里分出，新草衙地

區諸里之名稱，取自四維八德為主，禮為四維之首，本里命名緣由，與明道里相同，乃在闡明四維之首而得。鳳山溪下游前鎮河原為曲流，截彎取直之後，導致溪流北側，即今五甲三路 295 巷有極少數居民的戶籍仍隸屬本里，而翠亭北路西側的臨海街，多數居民的戶籍則歸屬鳳山區福興里。

二、其他

(一) 天安宮

址在衙國一街 140 號，主祀天上聖母，民國四〇年（1951）分靈自臺南七股的後港天后宮，14 年後遷建至現址，民國八〇年（1991）重建。

(二) 中山高速公路高雄端

中山高速公路是臺灣第一條國有道路，編號為國道一號，簡稱中山高或一高。北起基隆，南至高雄，全長 374 公里，民國六十七年（1978）全線通車，為十大建設之一。國道一號高雄端的兩處出口就在本里，包括中山四路與漁港路交流道，現已向西延伸，銜接高雄港聯外高架道路。

第五十七項 信義里

一、里名由來

本里位於前鎮區南部，東以康和路 139 巷接鎮中路 282 巷、同安路 118 巷轉同路同巷 8 弄、鎮東一街與信德里、平等里為界，西以千富街與興化里為界，南以同安路、德昌路 159 巷接千富街 150 巷與仁愛里為界，北以興化街、德昌路轉康和路與興仁里、信德里為界。全里面積 0.176 平方公里。民國一一〇年（2021）十二月底，共 19 鄰，1,528 人。

民國五十九年（1970）設立，自仁愛里分出，以四維八德而言，仁愛之後得信義，故名信義里，民國六十二年（1973）析出信德里。

第五十八項 信德里

一、里名由來

本里位於前鎮區南部，東以鎮東一街與鎮海里、平昌里為界，西以德昌路轉康和路、康和路 139 巷接鎮中路 282 巷與興仁里、信義里為界，南以同安路 118 巷 8 弄與信義里為界，北以鎮東一街 406 巷 5 弄接鎮國路 113 巷與鎮昌里為界。全里面積 0.185 平方公里。民國一一〇年（2021）十二月底，共 29 鄰，2,457 人。

民國六十二年（1973）設立，從信義里分出，以母里之信義，乃源自八德，故取名信德。

第五十九項 德昌里

一、里名由來

本里位於前鎮區南部，東以新衙路 21 巷與明道里為界，西以高雄臨海工業區前鎮園區公園與仁愛里為界，南以漁港路與草衙里、明孝里為界，北以德昌街 7 巷（即德昌路 48 巷）、德昌街 8 巷（即德昌路 37 巷）與仁愛里為界。全里輪廓方正，面積只有 0.186 平方公里，民國一一〇年（2021）十二月底，共 24 鄰，2,072 人。

民國六十七年（1978）從仁愛里分出。由於已有德昌街貫穿其中，便以德昌作為里名，寓意道德昌盛。民國八〇年（1991）前後，德昌街改名德昌路，然而全里境亦即德昌社區的門牌地址，仍舊使用德昌街。本里與仁愛里的里界，雖是同一條巷道，巷道兩側的名稱卻不相同。北側為德昌路，南側卻是德昌街。另外，德昌街路東側地址之門牌號碼，德昌街時期為奇數號，而德昌路時期則為偶數號。

第十章 三民區

第一節 區名緣起

三民區位於高雄市西南側，東與鳥松區、鳳山區為鄰，西與鼓山區、鹽埕區為鄰，南聯苓雅區、新興區、前金區為鄰，北接左營區、仁武區為鄰，為高雄市第二大區，全區面積約 19.7866 平方公里。截至民國一一〇年（2021）十二月底，本區共有 86 里，1,733 鄰，139,669 戶，人口數 333,038 人，人口密度每平方公里 7,030 人（高雄市政府民政局全球資訊網，2021）。

鄭氏時代（1662-1683）三民區隸屬於萬年縣（州）。康熙廿二年（1683），清政府入主臺灣，設置鳳山縣治於興隆莊（陳文達，1961：3），分別隸屬於六莊中的興隆莊、赤山莊與大竹莊。至雍正九年（1731），分別隸屬於興隆里的覆鼎金莊；大竹里的鱸港莊、三塊厝莊；赤山里的赤山莊、本館莊、灣仔內莊等（盧德嘉，1960：1-3）。

日治時代明治廿八年（1895）三民區改隸於臺南縣鳳山支廳（臺灣總督府官房文書課，1895-07-03：15）。明治卅一年（1898）在六月，改隸於臺南縣管轄（臺灣總督府官房文書課，1898-06-30：89）。明治卅四年（1901）劃歸鳳山廳的興隆內里、赤山里、大竹里等 3 里（臺灣總督府官房文書課，1901-11-11：17）。明治卅八年（1905），分別隸屬鳳山廳轄下興隆內里覆鼎金庄，赤山里灣仔內庄、赤山庄、山仔脚庄、本館庄，大竹里大港庄、三塊厝庄等（臺灣總督府官房文書課，1905-12-01：14-15）。明治四十二年（1909），分別隸屬於臺南廳打狗支廳下埤仔頭區興隆內里的覆鼎金庄，與苓雅蔡區大竹里的大港庄、三塊厝庄等；鳳山支廳下赤山區赤山里的灣仔內庄、赤山庄、山仔脚庄、本館庄等（臺灣總督府官房文書課，1910-01-18：41-42）。大正九年（1920）分別隸屬於高雄州高雄郡左營庄的覆鼎金、高雄街的三塊厝、大港；鳳山郡鳳山街的赤山（獅頭）、鳥松庄的灣子內（灣子內、寶珠溝）、本館、山子腳等。大正十三年（1924）高雄街三塊厝改隸高雄市（臺灣總督府官房文書課，1924-12-25：2-3）。昭和十五年（1940）覆鼎金改隸於高雄市管轄（臺灣總督府官房文書課，1940-09-22：63）。

戰後，覆鼎金區、灣仔內區、三塊厝區等三區合併。民國卅四年（1945）

高雄市全市改編為 19 區，其後縮編 12 區，其中覆鼎金區取消，併入左營區。民國卅五年（1946）12 區縮編為 10 區，左營區劃出灣子內、寶珠溝、獅頭、本館、覆鼎金等併入三民區。本區於民國五十七年（1968）新增正興、十全、豐裕、立誠、力行、立德、興德、達德等 8 里，民國五十八年（1969）再增灣中、灣華、灣復、灣興、精華、民享、安宜、裕民、九如、長明、同德、寶泰等 12 里（高雄市文獻委員會，1988）。民國七〇年（1981）本區新增鼎盛、鼎泰、本文、本武、寶盛、寶華、寶民、寶中、寶玉、灣成、安吉、安泰等 12 里。民國七十一年（1982）再新增德仁、寶國等 2 里，裁併德南 1 里（高雄市文獻委員會，1994）（圖 10-1）。

三民區得名於「三塊厝」，鄭氏時代（1662-1683）有王、蔡、鄭等移民隨軍來臺，在愛河主支流交會處附近開墾，並在支流的曲流北岸落腳，3 姓聚居點分居東、南與西北，並在附近從事墾耕，因此由 3 姓組成的聚落，被稱為三塊厝。戰後，以三塊厝的「三」為首字，賦予三民主義之意，故名三民區。

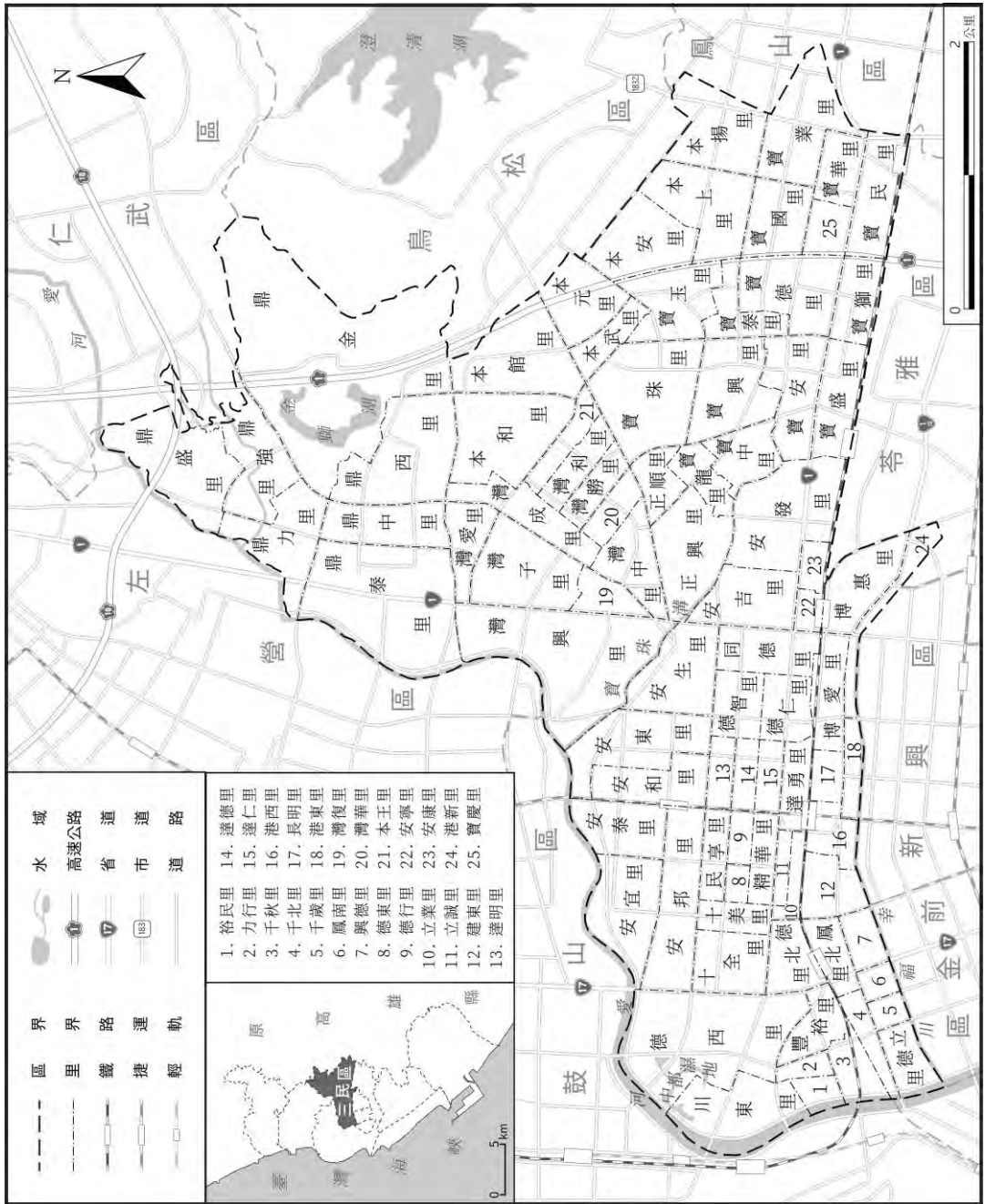


圖 10-1 三民區行政區域圖

註：胡傳其、張好卉（高雄師範大學地理學系學生）繪圖

第二節 自然環境

一、地形

三民區為沖積層的平原，母岩多為粘板岩、片麻岩及結晶石灰岩，其含水量及透水性甚大，故本區土質雖屬鹼性，但因地勢平坦低濕，利於農耕，如施肥得宜，農作物仍可獲豐收。

因高雄市除壽山、半屏山的珊瑚礁石灰岩塊及東南端鳳山丘陵外，絕大部分的地區在 10 公尺以下的平原，位於嘉南平原、屏東平原之交會處。本區屬於高雄平原的一部分，然而此平原之成因，乃北面之二仁溪、阿公店溪、東面之高屏溪（下淡水溪）等，諸溪流沖挾而來之泥沙堆積而成，地勢低平。三民區的土壤質地多係黏土質，鹽鹼性較強。三民區的平原帶，是古潟湖沉積，大部分都平坦低濕，適合農耕。僅東北部覆鼎金附近有數座 30 公尺餘的低丘，如覆底金山、毬山，與澄清湖西南側矮丘的大埤山（澄清湖舊稱大埤）同屬一系。

因三民區在半屏山、壽山以南之區，所以地勢略向南、向西傾斜，從覆鼎金、本館、寶獅等地的地面逕流或圳道，分別匯入高雄川（愛河）。

由於地處阿里山脈末端，是嘉南平原、屏東平原的交點，境內的山高均在 350 公尺以下，佔地極少，所以地勢沼澤、潟湖、珊瑚礁等遍佈各地，沙灘砂嘴亦多，又海水圍繞洲渚，遂造成不少淺灘。高雄平原土壤之成因，乃北面之二仁溪、阿公店溪、楠梓仙溪及東面之高屏溪等，各溪流沖挾而來之泥沙所堆積而成，此地之隆起與窪下地方甚多，浸蝕性極為遲緩，其土質含有土性鹼及鹼土金屬之鹽類較多，其反應雖屬鹼性，仍可栽培甘藷與稻穀。各區的平原土質分布情形，鹽埕區、前金區一帶屬沖積泥土及砂礫；三塊厝以東、北地帶多係黏土質；苓雅區、新興區、前鎮區等東南地帶，多係土沙填層（高雄市文獻委員會，1990）。

二、河流

高雄河（愛河）之源頭有二，其一發源自仁武區、鳥松區交界處的覆鼎金及半屏山之間，初僅極微細之小流，逶迤由東北而西南；其二發源於苓雅區之五塊厝、林德官之平野，其流經大港者，稱為大港溪；流經三民區之三塊厝者，稱為三塊厝溪，皆匯於高雄河，為潮川型，源雖短促，但水量尚充足，無乾枯之虞，原為本市農田灌溉主要水源之一，下游之另一段，係高雄水泥公司為搬

運泥土而續挖掘成河，河道由前金區與鹽埕區之交界處注入高雄港，全部流長約十二公里，因其貫流本市之南北，聯絡市港之間水運交通，近年復經疏濬，對於市區之排水及工業運輸功用更為增高，下游兩岸自七賢路之七賢橋至五福路之高雄橋一段，有「愛河」之別稱，民國五十七年（1968）改為「仁愛河」（高雄市文獻委員會，1990），仁愛河復於民國八十一年（1992）元月復名為「愛河」。

第三節 地區特色

日治後期，本區內的各大字被劃分為3個區：1.三塊厝區轄三塊厝、大港。2.灣子內區轄灣子內、寶珠溝、獅頭、本館。3.覆鼎金區轄覆鼎金、新庄子、菜公。

戰後，原來的3區被合併為三塊厝與覆鼎金（合併灣子內區）2區；同年年底全市從19區縮編為12區，取消覆鼎金區，區境的3區歸併為左營區，民國卅五年（1946）再縮編為10區制，將灣子內、寶珠溝、本館、獅頭、覆鼎金等村落自左營區劃入，改稱第十區公所；同年春，以區公所設於三塊厝，取三民主義之義，改稱三民區，包括三塊厝、大港、灣子內、寶珠溝、獅頭、本館、覆鼎金等7大部落。

一、地勢低平多陂圳

三民區內包含三塊厝、新大港、灣仔內、寶珠溝、本館、獅頭、覆鼎金等七大聚落，全區地勢低平，最高點是金獅湖附近的獅山（36.9公尺）。全區大部分地區為曹公新圳灌溉區，以清末方志記載：「覆鼎金陂，在興隆里（獅頭山麓，陂環其下），縣西北九里，周五里許，源受覆鼎金圳，西南行，分注四圳（北圳、中圳、店仔、尾厝）、一陂（新陂），溉田六十八甲，多產菱芡（他如九番、七番、頂陂仔、槎仔，林林——內本館、客仔、菜公、內圍等陂亦然）」（盧德嘉，1960：101）。即可看到從最東北側的覆鼎金陂和相關陂、圳對農田灌溉的貢獻，還有水田地區的菱角遍布的早期景觀。

以上方志所指的覆鼎金與本館里附近多水圳，相對的也是地勢低窪地區，過去排水系統未臻完善，每逢颱風、大雨極易造成地區淹水，不過近年來市府戮力整頓排水，清疏金獅湖潭底淤泥，並興建本和里滯洪池調節水量，情況大為改善，淹水情形已極少發生。

二、全國市地重劃最早的行政區

本區轄域廣大，原本以三塊厝、大港、灣仔內、覆鼎金、本館、寶珠溝等聚落分散在愛河本支流沿岸。戰後，高雄都市發展甚快，三民區的南半部先納入都市計畫，早在民國四十年代（1950s）就進行第一期市地重劃，首開全國之先，之後，火車站一帶的建成區就被開發，愛河以南在民國七十年代（1980s）左右陸續進行，後來又陸續進行寶珠溝和覆鼎金之間的第十八期重劃，民國七十年代（1980s）後在大順路附近，及以北的街廓成為重要的住宅區（高雄市議會議會會刊）。

三、本區早期的工業地景變更為公園用地

三民區在日治時代（1895-1945）都市計畫中，就被劃為中心商業區外的工業區，所以在三塊厝聚落北邊，明治年間（1895-1912）先後設立磚窯廠、酒精工場、鳳梨會社，規模甚大，帶入本區的移民人口，形成愛河中游東岸的移民聚集區，產生「牛車寮」新地名，戰後再增加「中都」地名。除了幾座大型工廠以外，鄰近的中華路兩側多儲木池，占地甚廣的工場聚集、木材廠林立，讓本區西部沿河地帶的工業景觀鮮明，迥異於中心商業區的棋盤式市街區。

但在民國九十年代（2000s）陸續進行的空間再造，磚仔窯文化園區為代表的規劃，讓本區的工業地景轉變，土地使用變更為公園用地後，河邊景觀已機轉為文化休閒印象。

第四節 各里地名釋義

各里地名分布和沿革如以下圖表所示（圖 10-2、圖 10-3、表 10-1）。

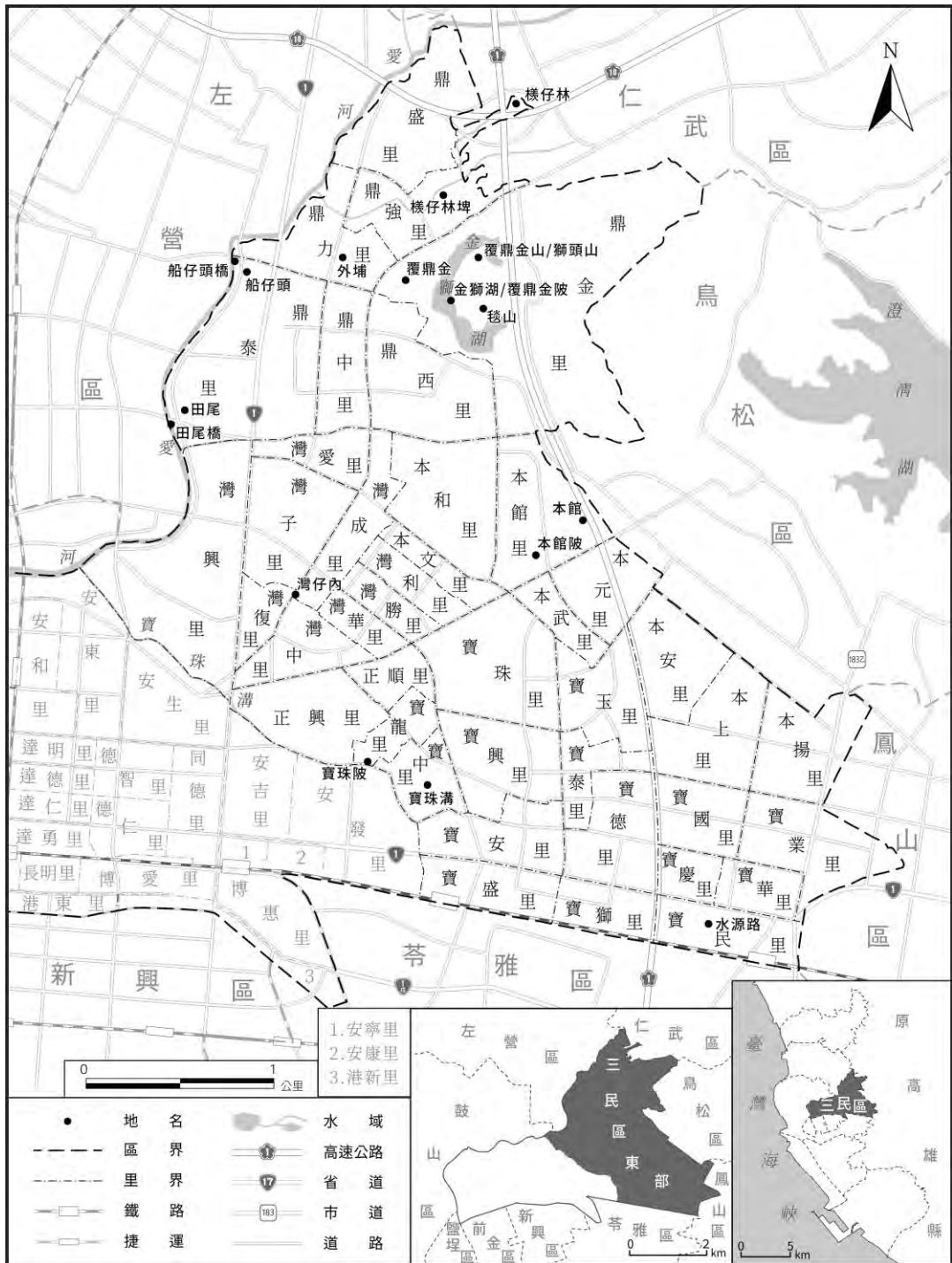


圖 10-2 三民區北半部地名分布圖

註：胡傳其、張好卉、倪祥恩（高雄師範大學地理學系學生）繪圖

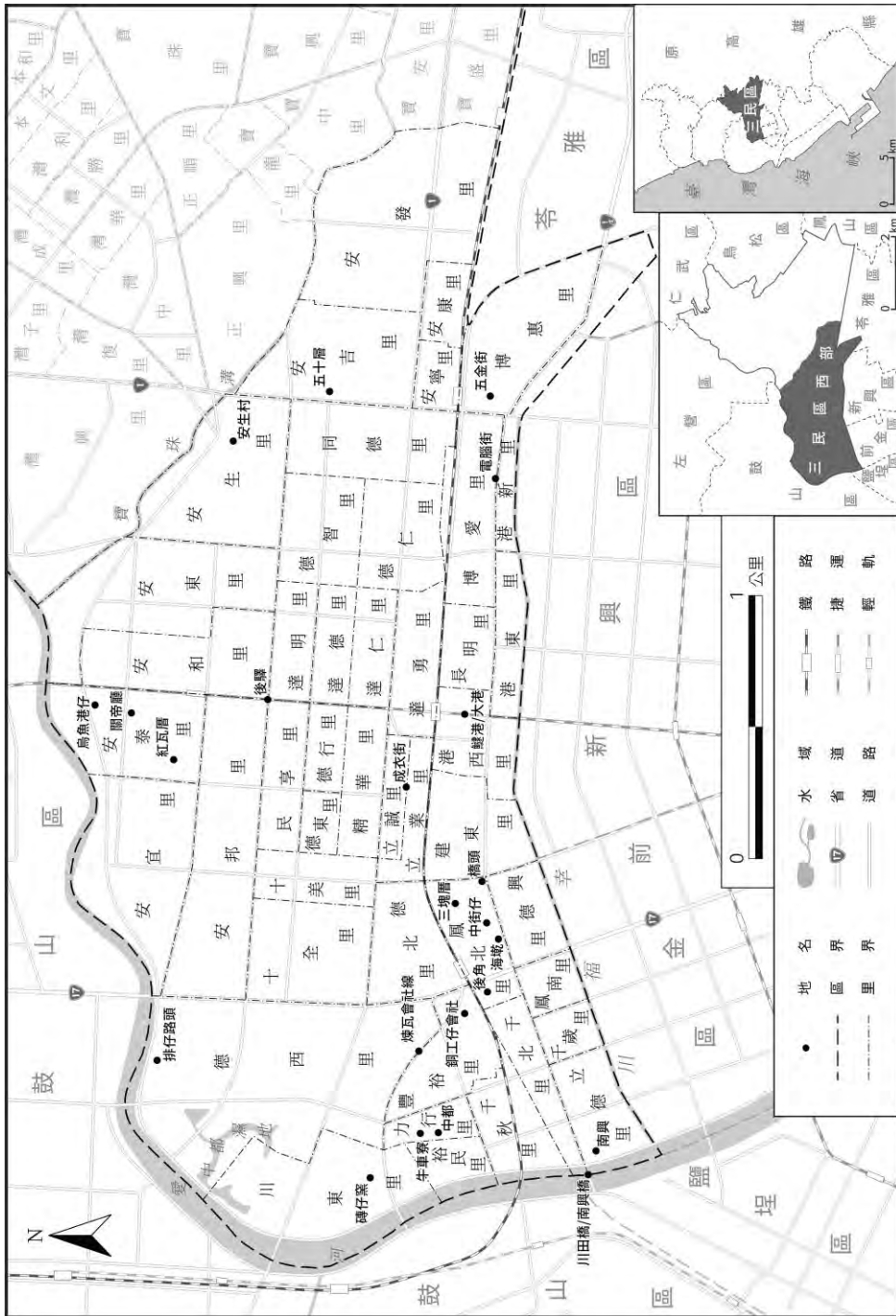


圖 10-3 三民區南半部地名分布圖

註：胡傳其、張好卉、倪祥恩（高雄師範大學地理學系學生）繪圖

(432) 臺灣地名辭書卷廿三：高雄市

| 民國時代 | | | | | 日治時代 | | | | 清朝時代 |
|----------------------------------|-----------------------------------|---------------------------------|---------------------------------|---------------------------------|---|-----|--------------------------|-----|-----------------------------|
| 高雄市 三民區 (民國 110 年；2021) | 高雄市 三民區 60年代 (1971~1980) | 高雄市 三民區 (民國 57 年；1968) | 高雄市 三民區 (民國 42 年 1953) | 高雄市 三民區 (民國 35 年；1946) | 高雄州高雄郡左 營庄、高雄街／鳳 山郡鳥松庄(大正 9年；1920) | | 臺南廳打狗支廳 (明治 34年;1901) | | 臺南府鳳山 (清光緒 13 年；1887) |
| 里 | 里 | 里 | 里 | 里 | 大字 | 小字 | 街庄 | 土名 | 街莊 |
| 灣華里 | 灣華里 | 灣華里 | 灣子里 | 灣子里 | 灣子內 | 灣子內 | 灣子內庄 | 灣子內 | 灣仔內莊 |
| 灣利里 | 灣利里 | | | | | | | | |
| 灣勝里 | 灣勝里 | 灣興里 | 安東里 | 安東里 | 大港 | — | 大港庄 | — | 鯉港莊 |
| 灣興里 | 灣興里 | | | | | | | | |
| 灣成里 | | | | | | | | | |
| 達德里 | 達德里 | 達德里 | 安東里 | 安東里 | 大港 | — | 大港庄 | — | 鯉港莊 |
| 達明里 | 達明里 | | | | | | | | |
| 達仁里 | 達仁里 | | | | | | | | |
| 達勇里 | 達勇里 | | | | | | | | |
| 安東里 | 安東里 | 安東里 | 安生里 | 安中里 | 大港 | — | 大港庄 | — | 鯉港莊 |
| 安生里 | 安生里 | 安生里 | | 安南里 | | | | | |
| 港北里 | 港北里 | 港內里 | 港內里 | 港北里 | 大港 | — | 大港庄 | — | 鯉港莊 |
| | | 港北里 | 港北里 | | | | | | |
| 港西里 | 港西里 | 港西里 | 港西里 | 港西里 | 大港 | — | 大港庄 | — | 鯉港莊 |
| 港東里 | 港東里 | 港東里 | 港東里 | | | | | | |
| 博愛里 | 博愛里 | 博愛里 | | | | | | | |
| 博惠里 | | | | | | | | | |
| 港南里 | 港南里 | 港南里 | 港南里 | 港南里 | 三塊厝 | — | 三塊厝 庄 | — | 三塊厝街 |
| | | 建東里 | 建東里 | 建東里 | | | | | |
| | | 建西里 | 建西里 | 建西里 | | | | | |
| 鳳北里 | 三東 | 三北里 | 三北里 | 三北里 | 三塊厝 | — | 三塊厝 庄 | — | 三塊厝街 |
| | | 三中里 | | | | | | | |
| | 三東里 | 三東里 | 三東里 | | | | | | |
| | 三南里 | | | | | | | | |
| 鳳南里 | 鳳西里 | 鳳北里 | 鳳北里 | 鳳北里 | 三塊厝 | — | 三塊厝 庄 | — | 三塊厝街 |
| | | 鳳東里 | 鳳東里 | 鳳東里 | | | | | |
| | 鳳西里 | 鳳西里 | 鳳西里 | | | | | | |
| | 鳳南里 | 鳳南里 | 鳳南里 | 鳳南里 | 三塊厝 | — | 三塊厝 庄 | — | 三塊厝街 |
| 興德里 | 興德里 | 興德里 | | | | | | | |
| 十全里 | 十全里 | 十全里 | 德東里 | 德東里 | 三塊厝 | — | 三塊厝 庄 | — | 三塊厝街 |
| 十美里 | 十美里 | 十全里 | | | | | | | |
| 民享里 | 民享里 | 民享里 | | | | | | | |
| 安宜里 | 安宜里 | 安宜里 | | | | | | | |
| 安邦里 | 安邦里 | | | | | | | | |
| 精華里 | 精華里 | 精華里 | | | | | | | |
| 德東里 | 德東里 | 德東里 | | | | | | | |

| 民國時代 | | | | | 日治時代 | | | | 清朝時代 |
|----------------------------------|-----------------------------------|---------------------------------|---------------------------------|---------------------------------|---|----|--------------------------|----|-----------------------------|
| 高雄市 三民區 (民國 110 年；2021) | 高雄市 三民區 60年代 (1971~1980) | 高雄市 三民區 (民國 57 年；1968) | 高雄市 三民區 (民國 42 年 1953) | 高雄市 三民區 (民國 35 年；1946) | 高雄州高雄郡左 營庄、高雄街／鳳 山郡鳥松庄(大正 9年；1920) | | 臺南廳打狗支廳 (明治 34年;1901) | | 臺南府鳳山 (清光緒 13 年；1887) |
| 里 | 里 | 里 | 里 | 里 | 大字 | 小字 | 街庄 | 土名 | 街莊 |
| 德行里 | 德行里 | 德西里 | 德西里 | 德西里 | 三塊厝 | — | 三塊厝庄 | — | 三塊厝街 |
| 德西里 | 德西里 | | | | | | | | |
| 豐裕里 | 豐裕里 | 豐裕里 | 德南里 | 德南里 | | | | | |
| 立誠里 | 立誠里 | 德南里 | | | | | | | |
| | | 立誠里 | | | | | | | |
| 立業里 | 立業里 | 德北里 | 德北里 | 德北里 | | | | | |
| 德北里 | 德北里 | | | | | | | | |
| 千北里 | 千北里 | 千北里 | 千北里 | 千北里 | | | | | |
| 千秋里 | 千秋里 | | | | | | | | |
| 立德里 | 立德里 | 立德里 | 千歲里 | 千南里 | | | | | |
| 千歲里 | 千歲里 | 千歲里 | | | | | | | |
| 川東里 | 川東里 | 川東里 | 川東里 | 川東里 | | | | | |
| 力行里 | 力行里 | 力行里 | | | | | | | |

資料來源：(1) 李汝和 (1970)，《臺灣省通誌卷一 土地志疆域篇》，臺北：臺灣省文獻委員會。

(2) 臺灣總督府 (1921)，《新舊對照管轄便覽》，臺北：臺灣日日新報社。

(3) 曾玉昆 (1992)，〈第五篇〉《高雄市各區發展源淵》，高雄市：高雄文獻委員會。

註 1：民國卅九年 (1950) 自港北分出港內里，港南里劃分出港東里、港西里。

註 2：民國六十年代 (1970s) 三民區里分化多次，為簡化表格，將各調整歸於同一欄。

第一項 鼎金里

一、里名由來

鼎金里位於三民區東北角，為鼎金地區最早的聚落起點，里界東以山腳路為界接鳥松區，西至鼎力路、鼎金中街和鼎西里、鼎力里、鼎強里為鄰，北接仁武區，南至明誠一路接本館里，全里面積約 1.3760 平方公里。民國一一〇年 (2021) 十二月底，共 17 鄰，4,327 人。

清光緒十三年 (1887)，本里隸屬於臺南府鳳山縣興隆內里覆鼎金庄。日治時代明治卅四年 (1901) 里隸屬於鳳山廳興隆內里覆鼎金庄；大正九年 (1920) 隸屬於高雄州高雄郡左營庄覆鼎金大字；昭和十五年 (1940) 併入高雄市，仍屬覆鼎金大字。民國卅四年 (1945) 行政區域改制，併入左營區，民國卅五年 (1946) 又自左營區劃入三民區 (前為第十區)，本里被劃入覆鼎金里。

覆鼎金里名由來，源於覆鼎金舊部落，覆鼎金是指聚落東邊一處南、北短，

東、西長的小丘，因形狀如釜鍋，被稱為「覆鼎金」，又稱獅頭山、虎頭山仔。聚落和覆鼎金山之間的水體，稱為金獅湖。

本里鼎金保安宮位在金獅湖旁，又倚覆鼎金山，具湖光山色的景觀。本里在民國五十七年（1968）興建老人活動中心，成立鼎金社區。民國七十年代（1980s）進行第十八期市地重劃，本地的農村景觀逐漸變都市街廓。高速公路穿越本里，里東呈原始農村風貌，里西邊則屬都市建成區。除了有金獅湖風景區、鼎金保安宮，因早期屬都市的郊野地帶，多殯儀館、火葬場、公墓、焚化爐等公共設施。

二、地名釋義

（一）覆鼎金（Phak-tiánn-kim）（22°40'05"N, 120°19'29"E）

聚落名，位於金獅湖西岸。因覆鼎金東邊的覆鼎金山地標而得名。目前覆鼎金聚落和外圍已經變成現代樓房排比的街廓，但聚落中仍可見到舊合院的紅磚老屋。

（二）覆鼎金山（獅頭山）（Phak-tiánn-kim-suann）（22°40'07"N, 120°19'40"E）

山名，金獅湖東北畔延伸到湖中的低丘。因山形低矮圓凸，如釜鍋倒蓋，故稱覆鼎金山。也因山形如獅頭，又名獅頭山。清末方志記載：「在興隆里，縣西北九里，脈由大灣山出，屹立覆鼎金陂中，西、南、北三面環水，堪輿家以為獅子弄毬云。」（盧德嘉，1960：23）。覆鼎金山是延自東邊大灣山，與附近的其他小山丘，互有相連，各有其名。覆鼎金山位在群丘的最西側，海拔約30公尺，西、南、北三面都環水，山嶺呈西向東再轉西南的不規則狀，南端的山頭為毬山。

（三）毬山（Kiû-suann）（22°40'01"N, 120°19'42"E）

山名，金獅湖東畔的小山頭，因與獅頭山相對，小山丘形狀如球，如獅戲毬，故被稱為毬山。清末方志記載：「在興隆里覆鼎金莊內，縣西北七里，脈由大灣山之西四里許平地起突，肖形而名。」（盧德嘉，1960：23）。

（四）金獅湖（覆鼎金陂）（Kim-sai-ôo）（22°40'04"N, 120°19'46"E）

地標名，位於覆鼎金山北、西、南三面的低溼地，以山名作為陂塘名。清末方志記載：「覆鼎金陂，在興隆里（獅頭山麓，陂環其下），縣西北九里，周五里許，源受覆鼎金圳，西南行，分注四圳（北圳、中圳、店仔、尾厝）、一陂（新陂），溉田六十八甲，多產菱芡...。」（盧德嘉，1960：101）。可見覆鼎金陂是附近農田重要的灌溉水源，今是高雄市的風景區之一。

三、其他

(一) 覆鼎金保安宮

址在鼎金一巷 36 號，保安宮坐落於金獅湖畔，北倚覆鼎金山（又稱獅頭山），坐北朝南。清咸豐年間（1851-1862），先民迎奉太子爺公神像奉祀，初建草葺茅舍一座暫奉。光緒年間（1875-1895），改建公厝，光緒九年（1883）林源和大德重修，請示太子爺公命名「保安宮」規模於此奠立（中研院文化資源地理資訊）。

(二) 覆鼎金圳

水圳大約指從金獅湖東北方向的武功巷底，向東連接鳥松區大灣的田間圳路，屬清道光年間（1821-1850）所築的曹公圳新圳系統，清末方志記載：「興隆里，縣西北十里，源受蓮花陂，西北行折而南，下注覆鼎金陂，灌田九十八甲。」（盧德嘉，1960：74），圳路由大灣蓮花陂，沿覆鼎金山的山腳下，將上游圳水送進覆鼎金陂（今金獅湖），是本里重要的水利設施。

(三) 北圳

由於覆鼎金附近的農田已經都市化，圳路已經廢圳，方位不詳。清末方志記載：「在興隆里，縣西北十里，源受覆鼎金陂第一支，西行里許，下注船仔頭港，灌田二十甲。」（盧德嘉，1960：74），依照各項地圖比對，可能是覆鼎金陂西北側出水口，呈東西向的水圳，現今道路方格多呈東北西南走向，已經無法辨識。在臺灣堡圖、昭和年間（1926-1945）的地形圖並未標記此處有圳路，民國五十年代（1960s）的像片基本圖（高雄市百年歷史地圖）則有較鮮明的水圳，由覆鼎金向西流，並接船仔頭港。

(四) 中圳

由於覆鼎金附近的農田已經都市化，圳路已經廢圳，方位不詳。清末方志記載：「在興隆里，縣西北十里，源受覆鼎金陂第二支，西行里許，下注船仔頭港，灌田十八甲。」（盧德嘉，1960：74）。

(五) 店仔圳

由於覆鼎金附近的農田已經都市化，圳路已經廢圳，方位不詳，可能是橫穿過覆鼎金舊聚落中間的天祥一路南側，有一條向西延伸的圳路，從臺灣堡圖、1/25000 地形圖、民國四十九年（1960）的航照圖判識，該圳路先是經過聚落，再灌溉西側農田（高雄市百年歷史地圖），或許因此而得名。清末方志記載：「在興隆里，縣西北十里，源受覆鼎金陂第三支，西行里許，下注船仔頭港，灌田十七甲。」（盧德嘉，1960：74）。

第二項 鼎西里

一、里名由來

鼎西里位於於三民區東北方，里界東以大裕路接鼎金里，西至鼎力路接鼎中里，北以天祥一路、金鼎路 66 巷接鼎金里，南至明誠一路接本和里、灣成里，全里面積約 0.3919 平方公里。民國一一〇年（2021）十二月底，共 29 鄰，8,043 人。

清光緒十三年（1887），本里隸屬於臺南府鳳山縣興隆內里覆鼎金庄。日治時代明治卅四年（1901）隸屬於鳳山廳興隆內里覆鼎金庄；大正九年（1920）隸屬於高雄州高雄郡左營庄覆鼎金大字；昭和十五年（1940）併入高雄市，仍屬覆鼎金大字。民國卅四年（1945）行政區域改制，併入左營區，民國卅五年（1946）又自左營區劃入三民區。因當時臺灣水泥公司為了從現在高速公路東邊的覆鼎金山挖泥土，築有一條到壽山臺灣水泥鼓山廠的鐵軌，以該鐵軌為界分為鼎金里與鼎西里。民國七〇年（1981）四月一日，將本里鼎中路以西劃為鼎泰里，又於民國七十九年（1990）將本里鼎力路以西分為鼎中里。

本里里名源於覆鼎金聚落，因里域原屬舊聚落的西側，故名為鼎西里。經過析分新里之後，本里反而變成覆鼎金地區的東側。里內設有垃圾焚化爐，面向大裕路的三民高級中學校地內的游泳池，為焚化爐設施回饋附近數里里民休閒運動的建設。另有高雄風景區之一的金獅湖。

二、地名釋義

（一）覆鼎金

詳見第一項鼎金里的「覆鼎金」項。

三、其他

（一）三民高級中學

址在金鼎路 81 號。民國八十五年（1996）八月創校，以所在地的行政區為校名，沿用至今。校園所在位於覆鼎金金獅湖南岸，左右兩側是覆鼎金陂水流往本和里滯洪池的主要逕流，為兩流路間的高地，但相對於附近的農田，此處地勢雖略低（高雄市五千分之一地形圖，1970），三民高級中學的原始地勢有高低差別。校舍興建時，操場的填土工程尤其大，因兩側相當於覆鼎金陂水要匯入愛河支流（明誠路前身）、本和里滯洪池的深溝，地勢較低。

(二) 尾厝圳

由於覆鼎金附近的農田已經都市化，圳路已經廢圳，方位不詳，有可能是指往南流到本和里滯洪池的圳路。若是尾厝圳是指該圳路，因為源頭位於村莊的末尾處，可能因此得名。目前清末方志記載：「在興隆里，縣西北十里，源受覆鼎金陂第四支，西南行二里許，下注船仔頭港，灌田二十甲。以上七條，俱在新圳第十支內。」(盧德嘉，1960：74)，根據地圖判斷，從覆鼎金陂南岸有一向南流出的圳路，目前在大裕路近湖畔還設有水門，該處埤水經三民高級中學往南流到明誠路附近的水圳，再流入本和里滯洪池。

第三項 鼎中里

一、里名由來

鼎中里位於於三民區東北方，里界範圍東以鼎山街及鼎力路為界，緊鄰鼎西里；西至鼎中路與鼎泰里相隔，北以天祥一路為界與鼎力里相鄰，南至明誠一路和灣愛里為鄰，全里面積為 0.2069 平方公里。民國一一〇年(2021)十二月底，共 18 鄰，3,832 人。

清光緒十三年(1887)，本里隸屬於臺南府鳳山縣興隆內里覆鼎金庄。日治時代明治卅四年(1901)里隸屬於鳳山廳興隆內里覆鼎金庄；大正九年(1920)隸屬於高雄州高雄郡左營庄覆鼎金大字；昭和十五年(1940)併入高雄市，仍屬覆鼎金大字。民國卅四年(1945)行政區域改制，併入左營區，民國卅五年(1946)又自左營區劃入三民區。戰後原本屬於鼎西里，民國七十九年(1990)二月一日從鼎西里劃分而成，是一個新舊居民共同融合的社區。

鼎中里里名源於從鼎西里析分新里後，位置居於鼎西和鼎泰兩里之間，故名。本里位於三民區鼎金地區的中心地帶，原本僅含覆鼎金庄尾一小部分建地，大部分是庄外的農田帶，農田成為重劃區後，建成區出現、人口增加，新增的里依照道路劃分，呈長方形。早期從鼎山街延伸到覆鼎金庄頭的金山路，是本里重要的南北聯通道路，北接覆鼎金，南聯灣仔內，重劃過後，有些舊路徑已被改變。位於明誠路與鼎力路口，另有一處黃昏市場。

二、地名釋義

(一) 覆鼎金

詳見第一項鼎金里的「覆鼎金」項。

三、其他

(一) 天天新黃昏市場

址在明誠一路 508 號，東鄰鼎力路，西接近鼎山街，每到下午開市時間，即呈現車水馬龍景觀。

第四項 鼎泰里

一、里名由來

鼎泰里位於三民區的東北方，里界東以鼎中路和鼎中里為界，西至愛河與左營區相接，北起天祥一、二路，與鼎力里相鄰，全里面積 0.66 平方公里。民國一一〇年（2021）十二月底，共 74 鄰，25,155 人。

清光緒十三年（1887），本里隸屬於臺南府鳳山縣興隆內里覆鼎金庄。日治時代明治卅四年（1901）里隸屬於鳳山廳興隆內里覆鼎金庄；大正九年（1920）隸屬於高雄州高雄郡左營庄覆鼎金大字；昭和十五年（1940）併入高雄市，仍屬覆鼎金大字。民國卅四年（1945）行政區域改制，併入左營區，民國卅五年（1946）又自左營區劃入三民區。戰後覆鼎金被分為鼎金與鼎西 2 里，鼎西里於民國七〇年（1981）四月一日以鼎中西側為界，再分出為鼎泰里，編 20 鄰，繼於民國七十八年（1989）元月一日再增編 17 鄰，民國八十四年（1995）八月十六日再增編 5 鄰，民國九十三年（2004）九月一日鄰編組調整為 58 鄰，民國九十五年（2006）二月一日鄰編組調整為 63 鄰，民國九十八年（2009）四月一日鄰編組調整為 73 鄰，一〇〇年（2011）八月一日鄰編組再調整為 74 鄰。

里名源於吉言佳字，本里原本為農田，西邊臨河處有幾處陂塘，日治時代（1895-1945）設營隊，戰後設鼎新營區，民國八十年代（1990s）末本里重劃完成，新大樓建案不斷推出，景觀改變甚大。明誠路為本里重要的東西向道路，因有民族路之隔，分為舊、新兩區域，民族路以東（舊）為覆鼎金地區發展中的商業區，里轄內有銀行、診所、幼稚園、公共設施有市場預定地、兒童遊樂場、設施完善。

二、地名釋義

(一) 船仔頭 (Tsûn-á-thâu) (22°40'06.6"N, 120°18'53.8"E)

聚落名，大約位在愛河上游東岸河堤路，與新莊仔路接天祥路的河段，北為現今的微笑公園（臺灣堡圖）。因該聚落位在愛河中游的渡口處，故名之。

(二) 田尾 (Tshân-bué) (22°39'40.6"N, 120°18'42.4"E)

聚落名，大約位在愛河上游東岸河堤路、明誠路、明哲路之間，規模不大。可能是相對於覆鼎金庄，位居界內農田帶的末端而得名。

(三) 船仔頭橋 (Tsûn-á-thâu-kiô) (22°40'07.2"N, 120°18'53.2"E)

位址不詳，方志記載：「在船仔頭港上，長二丈，寬四尺，是縣治往舊城的小路經過，光緒八年（1882）蔡勇獨造。」（盧德嘉，1960：129）。

(四) 田尾橋 (Tshân-bué-kiô) (22°39'38.2"N, 120°18'41.2"E)

位址不詳，方志記載：「在田尾港上，是新城和舊城之間的往來所經地，道光年間（1821-1850）由林源成建造。」（盧德嘉，1960：129）。

三、其他

(一) 河堤國民小學

址在裕誠路3號。原址本來是國防部鼎新營區所在地，由於民國九十年代（2000s）之後因應社區人口增加，里民反映亟需新增小學，市政府向國防部協調取得鼎新營區中的3公頃土地作為學校用地，從民國九十八年（2009）開始籌備，民國一〇三年（2014）招生。

第五項 鼎力里

一、里名由來

鼎力里位於三民區東北角，與左營區隔著愛河上游河道，里界東以鼎中路、鼎仁街及鼎力路為界，與鼎強里與鼎金里相鄰，西至愛河上游河道與左營區為界；北以鼎中路與鼎盛里相接，南至天祥一路與鼎泰里及鼎中里為鄰，全里面積約0.2585平方公里。民國一一〇年（2021）十二月底，共19鄰，4,602人。

清光緒十三年（1887），本里隸屬於臺南府鳳山縣興隆內里覆鼎金庄。日治時代明治卅四年（1901）里隸屬於鳳山廳興隆內里覆鼎金庄；大正九年（1920）隸屬於高雄州高雄郡左營庄覆鼎金大字；昭和十五年（1940）併入高雄市，仍屬覆鼎金大字。民國卅四年（1945）行政區域改制，併入左營區，民國卅五年（1946）又自左營區劃入三民區。戰後屬鼎盛里，因人口大幅成長，民國七十九年（1990）劃出一部分成為鼎力里。

里名源於鼎力路，地處高雄河（愛河）的上游河畔，本里民原本以務農為主，主要作物計有稻米、地瓜和香瓜，隨著高雄市的工商業發展，人口激增，

已接近商業區型態，目前本里內有文藻外語大學、凱基銀行、郵局、全國電子及麥當勞速食等熱絡的金融商業行為。

二、地名釋義

(一) 外埔 (Guā-poo) (22°40'07.6"N, 120°19'14.0"E)

聚落名，大約在文藻校區東南側向天祥路延伸的一片聚落，鼎中路和天祥路 100 巷為聚落的一部分。可能是因為位在覆鼎金聚落的外側埔地，故名外埔。因為都市發展，目前已經沒有舊聚落合院。也有可能是因為地勢稍高，附近有墳墓地。

三、其他

(一) 文藻外語大學

址在民族一路 900 號，民國五十五年（1966）由天主教聖吳甦樂教會創立的培育外語人才的專科學校，初名「私立女子外國語文專科學校」，民國六十九年（1980）更名為「文藻外國語文專科學校」，修業為期 5 年。民國八十八年（1999）改制為「文藻外語學院」。民國一〇二年（2013）改名為文藻外語大學，成為臺灣第一所外語專門大學（文藻創校與發展網頁）。

(二) 北覆鼎金橋

大約位於文藻外語大學西南側，即民族橋，約民族一路 639 號一帶。為縱貫線道路跨越愛河上游的主要橋樑，和南邊跨越本館圳水路（今明誠路）的南覆鼎金橋南北相對。

第六項 鼎強里

一、里名由來

鼎強里位於三民區北方，里界東以鼎力路接仁武區，西至鼎中路接鼎力里，北以鼎金後路與鼎盛里為鄰，南至鼎仁街、鼎力路 267 巷。本里里面積雖然較小但人口稠密，全里面積約 0.29 平方公里。民國一一〇年（2021）十二月底，共 20 鄰，4,440 人。

清光緒十三年（1887），本里隸屬於臺南府鳳山縣興隆內里覆鼎金庄。日治時代明治卅四年（1901）里隸屬於鳳山廳興隆內里覆鼎金庄；大正九年（1920）隸屬於高雄州高雄郡左營庄覆鼎金大字；昭和十五年（1940）併入高雄市，仍屬覆鼎金大字。民國卅四年（1945）行政區域改制，併入左營區，民國卅五年（1946）又自左營區劃入三民區。戰後屬鼎盛里，在民國七十九年（1990）里

轄區調整後，獨立為 1 里，設鼎強里。

本里有獅湖公園及樣仔林埤濕地公園，獅湖國民小學等景點。

二、地名釋義

(一) 樣仔林埤 (Suāinn-á-nâ-pi) (22°40'18"N, 120°19'35"E)

埤圳名，位在獅湖國民小學到高速公路之間的陂塘，可能是得名於該陂附近的芒果林。陂塘呈狹長狀，清末方志記載：「樣仔林陂，在半屏里，縣西北十里，周二里許，源受頂陂仔，西南行二里許，入船仔頭港，溉田二十四甲。」(盧德嘉，1960：99) 圳水向西南流，最後匯入愛河主流的「船仔頭港」河段。

三、其他

(一) 獅湖國民小學

址在鼎金後路 495 號。民國六十七年 (1978) 三月創校，校名沿用至今。

第七項 鼎盛里

一、里名由來

鼎盛里位於三民區最北方，里界東以鼎貴路 62 巷與仁武區為界，西至愛河與左營區比鄰，北與仁武區相鄰，南至鼎金後路接鼎強里及鼎力里，全里面積約 0.36 平方公里。民國一一〇年 (2021) 十二月底，共 28 鄰，8,839 人。

清光緒十三年 (1887)，本里隸屬於臺南府鳳山縣興隆內里覆鼎金庄。日治時代明治卅四年 (1901) 里隸屬於鳳山廳興隆內里覆鼎金庄；大正九年 (1920) 隸屬於高雄州高雄郡左營庄覆鼎金大字；昭和十五年 (1940) 併入高雄市，仍屬覆鼎金大字。民國卅四年 (1945) 行政區域改制，併入左營區，民國卅五年 (1946) 又自左營區劃入三民區。戰後本里原屬鼎金里之一部份，民國七〇年 (1981) 四月一日里轄調整分出本里。

本里屬於覆鼎金庄聚落外的農業帶，本里在五、六十年代 (1960-70s) 左右，仍多「磚仔窯」工廠，約佔本里 2/3 面積，隨著時代變遷，農業區改為住宅用地，本區內有榮總醫療中心，緊臨獅湖國民小學、文藻外語大學，臨愛河的公園，為里民最佳休閒運動場所，還有五處設置在馬路末端的「小圓環」。

二、地名釋義

(一) 覆鼎金

詳見第一項鼎金里的「覆鼎金」項。本里屬覆鼎金外的農田。

(二) 樣仔林 (Suāinn-á-nâ) (22°40'32"N, 120°19'50"E)

聚落名，大約今日鼎金系統交流道附近，規模不大。

第八項 本館里

一、里名由來

本館里位於三民區東南側，里界東以高速公路與鳥松區大華里為界，西以大裕路與本和里為界，南以大昌路、建工路與本文里、本武里、本元里為界，北以明誠路與鼎金里為鄰，全里面積為 0.3328 平方公里。民國一一〇年(2021)十二月底，共 33 鄰，9,426 人。

清光緒十三年(1887)，本里隸屬於臺南府鳳山縣赤山里本館庄。日治時代明治卅四年(1901)里隸屬於鳳山廳赤山里本館庄；大正九年(1920)隸屬於高雄州鳳山郡鳥松庄本館大字；昭和十五年(1940)併入高雄市，仍屬本館大字。民國卅四年(1945)行政區域改制，併入左營區，民國卅五年(1946)又自左營區劃入三民區(前為第十區)，民國七〇年(1981)行政區域調整，自本里劃出本武里、本文里等 2 里。之後里名里界未見變更，以至今日。

里名源於本館庄，故名為本館里。里內舊聚落以本館為主，其他多為農田。昌裕街為主要的交通道路，亦有多處小型工廠，但由於社會的變遷，再加上鄰近學校林立，使得週邊主要道路形成以商業為主的型態，如大豐一路、建工路、大裕路。里內絕大多數仍屬住宅區，有多處公寓住宅大廈。龍池宮是本館舊聚落的信仰中心，主祀媽祖。

二、地名釋義

(一) 本館 (Pún-kuán) (22°39'21"N, 120°19'59"E)

聚落名，位在高速公路和昌裕路附近。一般將「館」解釋為武館(曾玉昆，1997：131)，但也有可能是收取附近田租的租館所在，名為本館，有可能因為另有分館。本館位在大埤山下林內庄西南，都市化後的景觀，以透天樓房為主。

(二) 本館陂 (Pún-kuán-pi) (22°39'16"N, 120°19'49"E)

埤圳名，大約為在本館庄南邊，呈西北東南走向，建工路向大福街、本和里滯洪池延展的長形陂塘。清末方志記載：「本館陂，在赤山里，縣西北八里，周里許，源受拔甲圳(亦公爺陂額內)，西南行里許，下注舊陂，溉田十甲。」(盧德嘉，1960：100)。

三、其他

(一) 龍池宮

址在大和街 66 號，主祀天上聖母，道光年間 (1821-1850) 建有小廟，日治時代 (1895-1945) 建公厝，民國九十三年 (2004) 蓋新廟。

第九項 本和里

一、里名由來

本和里位於三民區東南側，里界東至大裕路與本館里為鄰，西至鼎吉街與灣成里為界，南至大昌一路與本文里為界，北至明誠一路接鄰鼎西里，全里面積 0.3847 平方公里。民國一一〇年 (2021) 十二月底，共 26 鄰，7,954 人。

清光緒十三年 (1887)，本里隸屬於臺南府鳳山縣赤山里本館庄。日治時代明治卅四年 (1901) 里隸屬於鳳山廳赤山里本館庄；大正九年 (1920) 隸屬於高雄州鳳山郡烏松庄本館大字；昭和十五年 (1940) 併入高雄市，仍屬本館大字。民國卅四年 (1945) 行政區域改制，併入左營區，民國卅五年 (1946) 又自左營區劃入三民區 (前為第十區)，民國七〇年 (1981) 行政區域調整，自本館里劃出本武里、本文里等 2 里。民國七十九年 (1990) 本館里再以大裕路為分界線，劃分為本和里及本館里 2 里，之後里名里界未見變更，以至今日。

里名採原里內舊庄名「本館」的首字「本」，再加吉言佳字，合組而成。本和里在民國八十年代 (1990s) 迅速發展，是個新興住宅社區，以外來人口居多，為透天屋及大樓集合住宅混合，里民以上班族多。里內機構設施完備多。

二、地名釋義

(一) 本館

詳見第八項本館里的「本館」項。

三、其他

(一) 莊敬國民小學

址在大昌一路 200 號。民國七十二年 (1983) 八月創校，校名沿用至今。

(二) 本和里滯洪池公園

位在明誠路南邊，鼎吉街和大園街之間，原為本館陂的一部份，都市化之後本為一大水窟，後來整建為滯洪池兼公園用。

第十項 本文里

一、里名由來

本文里位於三民區東南側，里界東北至大昌一路與本和里為界，西北至士良街與灣成里為界，西南至立志街與灣利里為界，東南至建工路與寶珠里為界，全里面積為 0.0939 平方公里。民國一一〇年（2021）十二月底，共 17 鄰，2,106 人。

清光緒十三年（1887），本里隸屬於臺南府鳳山縣赤山里本館庄。日治時代明治卅四年（1901）里隸屬於鳳山廳赤山里本館庄；大正九年（1920）隸屬於高雄州鳳山郡鳥松庄本館大字；昭和十五年（1940）併入高雄市，仍屬本館大字。民國卅四年（1945）行政區域改制，併入左營區，民國卅五年（1946）又自左營區劃入三民區（前為第十區），民國七〇年（1981）行政區域調整，自本館里劃出本武里、本文里等 2 里，可能是採文武相對之意。之後里名里界未見變更，以至今日。

里名採原里內舊庄名「本館」的首字「本」，再加吉言佳字，合組而成。里內原本為郊外之地，在政府對地方基層建設迅速發展及政府獎勵與扶助下，工商業發展迅速，導致人口急遽增加。本里鄰近有國立高雄科技大學建工校區、高雄高工、莊敬國民小學、鼎金國民小學及鼎金國民中學等學校。

二、地名釋義

（一）本館

詳見第八項本館里的「本館」項。

三、其他

（一）立志學校財團法人高雄市立志高級中學

址在大昌一路 98 號。民國五十二年（1963）創校，初名立志初級中學；民國五十六年（1967）成立高中部；民國七〇年（1981）改制為立志高級工商職業學校；民國八十八年（1999）改制為立志高級中學。

第十一項 本武里

一、里名由來

本武里位於三民區東南側，里界東以大豐二路與本元里為界，西以大昌二路、大昌二路 420 巷與寶珠里、寶玉里為界，南以育英街 48 巷、皓東路與寶玉里為界，北以建工路與本館里為界，全里面積約為 0.0963 平方公里。民國

一一〇年 (2021) 十二月底，共 14 鄰，1,942 人。

清光緒十三年 (1887)，本里隸屬於臺南府鳳山縣赤山里本館庄。日治時代明治卅四年 (1901) 里隸屬於鳳山廳赤山里本館庄；大正九年 (1920) 隸屬於高雄州鳳山郡烏松庄本館大字；昭和十五年 (1940) 併入高雄市，仍屬本館大字。民國卅四年 (1945) 行政區域改制，併入左營區。民國卅五年 (1946)，又自左營區劃入三民區 (前為第十區)。民國七〇年 (1981) 行政區域調整，自本館里劃出本里。民國七十九年 (1990) 再自本里劃出本元、本安、本上、本揚等 4 里。之後里名里界未見變更，以至今日。

里名採原里內舊庄名「本館」的首字「本」，再加吉言佳字，合組而成。本里原為一片農地，人煙稀少，在十八、十九期市地重劃後，工商業迅速發展，外來人口急遽增加，是本館舊部落 8 里中面積最小的里。里內育英醫護管理專科學校，於民國五十年代 (1960s) 興建創校。該里昔日幾乎全是住宅區，近年因周邊有國立高雄科技大學建工校區，形成最熱鬧的商圈，造就大昌二路及建工路一帶生意鼎盛。

二、地名釋義

(一) 本館

詳見第八項本館里的「本館」項。

三、其他

(一) 育英醫護管理專科學校 (育英護專)

址在大昌二路 420 巷 15 號，創於民國五十二年 (1963)，原為護理助產職業學校，民國九十二年 (2003) 八月改制為育英醫護管理專科學校。

(二) 本館陂

大豐二路 462 巷的綠地公園，原為水利會灌溉農田的水路，已開闢成為一長條狀綠地。

第十二項 本元里

一、里名由來

本元里位於三民區東南側，里界東至本松街與烏松區為鄰，西鄰大豐二路與本武里為界、南鄰皓東路，北鄰建工路，全里面積為 0.1963 平方公里。民國一一〇年 (2021) 十二月底，共 24 鄰，6,209 人。

清光緒十三年 (1887)，本里隸屬於臺南府鳳山縣赤山里本館庄。日治時代明治卅四年 (1901) 里隸屬於鳳山廳赤山里本館庄；大正九年 (1920) 隸屬

於高雄州鳳山郡烏松庄本館大字；昭和十五年（1940）併入高雄市，仍屬本館大字。民國卅四年（1945）行政區域改制，併入左營區，民國卅五年（1946）又自左營區劃入三民區（前為第十區）。

里名採原里內舊庄名「本館」的首字「本」，再加吉言佳字，合組而成。本里原屬偏僻地帶，居民不多，戰後工商業才迅速發展，但無完整街巷，交通不便，民國五十八年（1969）十二月發動地方人士捐募款項，爭取社區建設，拓寬昌裕街、開闢巷路築排水溝、鋪設柏油路裝設自來水、興建集會所等，於民國六〇年（1971）六月完成改善，交通環境衛生提升許多。因政府對地方基層建設的重視，至民國七〇年（1981）人口已達一萬多人口。

本里是住宅區性質，十九期重劃時，參考德國社區道路裡寬外窄的模式，主要道路有大慶街、大力街、昭良街、育英街、秋元街等。

二、地名釋義

（一）本館

詳見第八項本館里的「本館」項。

第十三項 本安里

一、里名由來

本安里位於三民區東南側，里界東以應安街與烏松區為鄰，西以國道 1 號與寶玉里為界，南以澄和路與本上里為界，北以皓東路、澄明路與本元里為界，全里面積為 0.2432 平方公里。民國一一〇年（2021）十二月底，共 21 鄰，5,508 人。

清光緒十三年（1887），本里隸屬於臺南府鳳山縣赤山里本館庄。日治時代明治卅四年（1901）里隸屬於鳳山廳赤山里本館庄；大正九年（1920）隸屬於高雄州鳳山郡烏松庄本館大字；昭和十五年（1940）併入高雄市，仍屬本館大字。民國卅四年（1945）行政區域改制，併入左營區，民國卅五年（1946）又自左營區劃入三民區（前為第十區）。

里名採原里內舊庄名「本館」的首字「本」，再加吉言佳字，合組而成。本館地區於民國七〇年（1981）隨著經濟發展，工商業逐漸發達，人口隨之激增。

本里位於高速公路東側，里內有東光國民小學，就學方便，還有位於黃興路與清興街交叉口的本安生態滯洪公園，在民國一〇四年（2015）完工，期望

能解決皓東路高速公路東側及黃興路一帶積淹水情況，提高皓東路一帶防洪能力。

二、地名釋義

(一) 本館

詳見第八項本館里的「本館」項。

三、其他

(一) 東光國民小學

址在黃興路 206 號。民國七十五年（1986）八月創校，校名沿用至今。

第十四項 本上里

一、里名由來

本上里位於三民區東南側，里界東以陽明路與本揚里為界，西至應安街與本安里為界，南至義華路與寶國里為界，北至澄明街與烏松區為界，全里面積約 0.2925 平方公里。民國一一〇年（2021）十二月底，共 20 鄰，5,873 人。

清光緒十三年（1887），本里隸屬於臺南府鳳山縣赤山里赤山庄。日治時代明治卅四年（1901）里隸屬於鳳山廳赤山里赤山庄土名獅頭；大正九年（1920）隸屬於高雄州鳳山郡鳳山街赤山大字；昭和十五年（1940）併入高雄市，屬獅頭大字。民國卅四年（1945）行政區域改制，併入左營區，民國卅五年（1946）又自左營區劃入三民區（前為第十區），戰後屬本館里，民國七〇年（1981），因 18 期市地重劃，人口急遽增加後劃分本館、本文、本武 3 里，又於民國七十九年（1990）初，再由本武里劃分出本上里，里名未改，以至今日。

里名採原里內舊庄名「本館」的首字「本」，再加吉言佳字，合組而成。戰後仍屬農地，本里在 18 期重劃後，堪稱一個完善的新興社區，交通便利，成為發展最迅速的里，里內除了別墅、大廈林立之外，里內最大特色就是巷道與房舍排列得相當整齊，四通八達。里民大部分為軍公教及公營事業人員，是個整潔祥和的社區。里內有陽明公園、陽明國民中學及運動公園（國際化網球場、溜冰場、壘球場及規劃有溫水游泳池），是里民休閒運動的好地方。

二、地名釋義

(一) 本館

詳見第八項本館里的「本館」項。

三、其他

(一) 陽明國民中學

址在義華路 166 號。民國七十七年（1988）八月創校，校名沿用至今。

第十五項 本揚里

一、里名由來

本揚里位於三民區東南側，里界東以青年路及水利溝渠與鳳山區相鄰，西以陽明路與寶業里為界，南以義華路與本上里為界，北以澄明街、本館路與烏松區相接，全里面積約 0.2831 平方公里。民國一一〇年（2021）十二月底，共 32 鄰，9,292 人。

清光緒十三年（1887），本里隸屬於臺南府鳳山縣赤山里赤山庄。日治時代明治卅四年（1901）里隸屬於鳳山廳赤山里赤山庄土名獅頭；大正九年（1920）隸屬於高雄州鳳山郡鳳山街赤山大字；昭和十五年（1940）併入高雄市，屬獅頭大字。民國卅四年（1945）行政區域改制，併入左營區，民國卅五年（1946）又自左營區劃入三民區（前為第十區），行政區劃分為本館里，民國七〇年（1981）行政區域調整，自本館里劃出本武里、本文里等 2 里。民國七十九年（1990）行政區域再度調整，劃編為本武、本元、本安、本上、本揚等 5 里。之後里名里界未見變更，以至今日。

里名採原里內舊庄名「本館」的首字「本」，再加吉言佳字，合組而成。本里為一新興社區，里內高樓大廈林立，民國八十六年（1997）市政府在此設立本揚兒童遊戲場。

二、地名釋義

(一) 本館

詳見第八項本館里的「本館」項。

第十六項 寶中里

一、里名由來

寶中里位於三民區中心附近偏東，里界範圍東以大順二路與寶興里為界，西至建德路與寶龍里為鄰，南起覺民路與安發里為鄰，北至建興路與寶龍里為界，全里面積約 0.1402 平方公里。民國一一〇年（2021）十二月底，共 20 鄰，

3,282 人。

清光緒十三年（1887），本里隸屬於臺南府鳳山縣赤山里寶珠溝庄。日治時代明治卅四年（1901）里隸屬於鳳山廳赤山里灣仔內庄；大正九年（1920）隸屬於高雄州鳳山郡烏松庄灣子內大字，寶珠溝字；昭和十五年（1940）併入高雄市，仍屬灣子內大字，寶珠溝字。民國卅五年（1946），原屬寶興里，但於民國七〇年（1981）因辦理市地重劃並開闢建興路、大順二路後，商業發展迅速，人口遽增，遂由寶興里劃設出寶中里。

里名採原里內舊庄名「寶珠溝」的首字「寶」，再加吉言佳字，合組而成。本里自日治時代（1895-1945）稱為獅頭寶珠溝，因有寶珠溝流經故名。里內有寺廟多所，分別是義永寺、三寶宮、晉天宮、福德祠及壽山天后宮等。

二、地名釋義

（一）寶珠溝（Pó-tsu-kau）（22°38'34"N, 120°19'32"E）

寶珠溝為聚落名和河流名，本里主要是聚落所在，指義永寺到建興路之間的聚落，聚落分散、規模不大，從戰後的航照圖上所建，僅有數座農舍。現今已經難看出當年的聚落景觀。寶珠溝也是指將赤山以西的地面水匯集的河溝，寶珠溝約相當從大順路到民族路東西向的覺民路、同盟路，於「愛河之心」東側再流入愛河。寶珠一詞的由來不詳，方志記載均為寶珠專名。因為現在當地多以寶珠直譯為閩南語，若能掌握到當地老輩居民的語調口音，或許可以做諧音的推測。本里南邊主要是河溝經過處。

三、其他

（一）義永寺

址在建興三巷 1 號，民國四十三年（1954）建，主祀佛祖。

第十七項 寶民里

一、里名由來

寶民里位於三民區東南側，里界範圍東以澄清路與鳳山區為界，西至高速公路與寶獅里為界，南以屏東線鐵路與苓雅區為界，北至九如一路與寶華里為界，全里面積共 0.2049 平方公里。民國一一〇年（2021）十二月底，共 16 鄰，3,581 人。

清光緒十三年（1887），本里隸屬於臺南府鳳山縣赤山里赤山庄。日治時代明治卅四年（1901）里隸屬於鳳山廳赤山里赤山庄土名獅頭；大正九年（1920）

隸屬於高雄州鳳山郡鳳山街赤山大字，獅頭小字；昭和十五年（1940）併入高雄市，屬獅頭大字。民國卅四年（1945）行政區域改制，併入左營區，民國卅五年（1946）又自左營區劃入三民區（前為第十區），民國七〇年（1981）行政區域調整，民國卅五年（1946）編入寶獅里。民國五十九年（1970）從「寶獅里」分出「寶珠里」；民國七〇年（1981）四月一日因行政區域調整，自寶獅里劃分出寶盛里等多里，本里為其一。

里名採原里內舊庄名「寶珠溝」的首字「寶」，再加吉言佳字，合組而成。本里在戰後大致上還是農田帶，散居的農舍大部分沿著水圳分布，因高雄市經濟發展帶來人口成長，於都市計劃後，櫛比鱗次的房屋林立，住戶逾千。

二、地名釋義

(一) 水源路 (Tsuí-thâu-lōo) (22°38'06"N, 120°20'28"E)

該路原本為曹公圳的支線之一，都市化後該路被命為水源路，具有地景紀念性。

第十八項 寶興里

一、里名由來

寶興里位於三民區中心偏南，里界範圍東以大昌二路和寶泰里為界，西至大順二路與寶中里為界，北以大豐二路和寶珠里為界，南至覺民路與寶安里相鄰，全里面積為 0.28 平方公里。民國一一〇年（2021）十二月底，共 32 鄰，7,239 人。

清光緒十三年（1887），本里隸屬於臺南府鳳山縣赤山里寶珠溝庄。日治時代明治卅四年（1901）里隸屬於鳳山廳赤山里灣仔內庄；大正九年（1920）隸屬於高雄州鳳山郡烏松庄灣子內大字，寶珠溝字；昭和十五年（1940）併入高雄市，仍屬灣子內大字，寶珠溝字。民國卅五年（1946），原屬寶獅里，民國六十七年（1978），全里超過 500 戶，劃分出新里，取名寶興里。隨即因拜 18 期市地重劃，尖美商圈形成後，至民國七〇年（1981），行政區劃分出寶中里。

里名採原里內舊庄名「寶珠溝」的首字「寶」，再加吉言佳字，合組而成。民國六十年代（1970s）正忠市場興建後，正忠路兩旁透天厝大增，人口急遽增加。

二、其他

(一) 樹德高級家事商業職業學校

址在建興路 116 號。

(二) 正興國民小學

址在大豐二路 20 號。民國六十二年 (1973) 十月創校，校名沿用至今。

第十九項 寶安里

一、里名由來

寶安里位於三民區東南方，里界範圍東以大昌二路為界，接寶泰里及寶德里，西至國立科學工藝博物館和安發里為鄰，北起建興路為界，接寶興里與寶中里，南至九如一路為界和寶盛里為鄰，全里面積約 0.2403 平方公里。民國一一〇年 (2021) 十二月底，共 26 鄰，7,712 人。

清光緒十三年 (1887)，本里隸屬於臺南府鳳山縣赤山里赤山庄。日治時代明治卅四年 (1901) 里隸屬於鳳山廳赤山里赤山庄土名獅頭；大正九年 (1920) 隸屬於高雄州鳳山郡鳳山街赤山大字，獅頭小字；昭和十五年 (1940) 併入高雄市，屬獅頭大字。民國卅四年 (1945) 行政區域改制，併入左營區，民國卅五年 (1946) 又自左營區劃入三民區 (前為第十區)，民國卅五年 (1946) 編入寶獅里。民國五十九年 (1970) 從「寶獅里」分出「寶珠里」，本里仍屬寶獅里；民國七〇年 (1981) 由原來寶獅劃分一部份歸新里名為寶盛里。民國七十九年 (1990) 二月一日再由寶盛里分出寶安里。

本里里名採原里內舊庄名「寶珠溝」的首字「寶」，再加吉言佳字，合組而成。寶珠溝河道從本里北邊經過，里內空地有許多已蓋大樓，人口增加快速，商業活動發達，里內銀行、飯店林立，多沿大昌二路、九如一路，大順二路、覺民路而設。里內有一寶安公園為鄰里公園，大多數設施係依兒童之需要而設置。

二、地名釋義

(一) 寶珠溝 (Pó-tsu-kau)

埤圳名，相當於覺民路，由臥龍街到正興國民中學一帶，屬於水路埤。旁邊的田園景觀相當一致，所以埤圳成為顯著地標。詳見第十六項寶中里的「寶珠溝」項。

第二十項 寶盛里

一、里名由來

寶盛里在三民區南方偏東，里界範圍東以九如一路 381 巷和寶獅里為界，西治兒童福利中心為界，北起九如一路和寶安里為界，南至屏東線鐵路為界，全里面積為 0.19 平方公里。民國一一〇年（2021）十二月底，共 18 鄰，5,430 人。

清光緒十三年（1887），本里隸屬於臺南府鳳山縣赤山里赤山庄。日治時代明治卅四年（1901）里隸屬於鳳山廳赤山里赤山庄土名獅頭；大正九年（1920）隸屬於高雄州鳳山郡鳳山街赤山大字，獅頭小字；昭和十五年（1940）併入高雄市，屬獅頭大字。民國卅四年（1945）行政區域改制，併入左營區，民國卅五年（1946）又自左營區劃入三民區（前為第十區），民國卅五年（1946）編入寶獅里。民國五十九年（1970）從「寶獅里」分出「寶珠里」，本里仍屬寶獅里；民國七〇年（1981）七月一日因人口急增超過 1,500 戶，由原來寶獅里劃分一部份名為寶盛里。民國七十九年（1990）再分出寶安里，之後里名里界未見變更，以至今日。

里名採原里內舊庄名「寶珠溝」的首字「寶」，再加吉言佳字，合組而成。寶盛里原屬商業住宅區，自民國七十九年（1990）將該里精華地區劃分出寶安里後，現有轄區由於靠近屏東線鐵路旁，巷道規劃完整，里內 17 米馬路，就有 4、5 條之多，交通四通八達，大樓及 4、5 樓透天厝林立。里內有一社區型態的順盛市場及鄰里公園，另在大順陸橋下於民國八十五年（1996）十月間成立寶盛里活動中心，成為寶字頭 15 個里，唯一由 1 里單獨使用的里活動中心。

第二十一項 寶獅里

一、里名由來

寶獅里位於三民區東南方邊界，里界範圍東以高速公路與寶民里為界，西至九如一路 381 巷和寶盛里為界，北迄九如一路和寶德里為界，南至屏東線鐵路為界，全里面積為 0.14 平方公里。民國一一〇年（2021）十二月底，共 26 鄰，3,881 人。

清光緒十三年（1887），本里隸屬於臺南府鳳山縣赤山里赤山庄。日治時代明治卅四年（1901）里隸屬於鳳山廳赤山里赤山庄土名獅頭；大正九年（1920）隸屬於高雄州鳳山郡鳳山街赤山大字，獅頭小字；昭和十五年（1940）併入高雄市，屬獅頭大字。民國卅四年（1945）行政區域改制，併入左營區，民國卅

五年(1946)又自左營區劃入三民區(前為第十區),民國七〇年(1981)行政區域調整,民國卅五年(1946)編為寶獅里,轄域甚廣。民國五十九年(1970)從「寶獅里」分出「寶珠里」;爾後2里陸續再各增里整編為現今之寶獅、寶珠、寶龍、寶玉、寶興、寶盛、寶民、寶華、寶中、寶德、寶泰、寶安、寶國、寶慶、寶業等15里。

里名採原初里內的舊庄名「寶珠溝」的首字「寶」,以及里內東邊的獅頭的首字,二字合組為寶獅成為里名。本里地區日治時代(1895-1945)多為農田,因愛河支流寶珠溝流過,故地名統稱為「寶珠溝」係屬鳳山平原上一舊部落。

二、地名釋義

(一) 寶珠溝

詳見第十六項寶中里的「寶珠溝」項。

第二十二項 寶國里

一、里名由來

寶國里位於三民區東南方,里界範圍東以陽明路為界接寶業里,西至高速公路與寶德里相鄰,南至覺民路接寶慶里,北至義華路與本上里相鄰,全里面積為0.1797平方公里。民國一一〇年(2021)十二月底,共30鄰,9,445人。

清光緒十三年(1887),本里隸屬於臺南府鳳山縣赤山里赤山庄。日治時代明治卅四年(1901)里隸屬於鳳山廳赤山里赤山庄土名獅頭;大正九年(1920)隸屬於高雄州鳳山郡鳳山街赤山大字,獅頭小字;昭和十五年(1940)併入高雄市,屬獅頭大字。民國卅四年(1945)行政區域改制,併入左營區,民國卅五年(1946)又自左營區劃入三民區(前為第十區),民國七〇年(1981)行政區域調整,民國卅五年(1946)編入寶獅里。民國五十九年(1970)從「寶獅里」分出「寶珠里」,本里屬寶獅里13鄰之一部份;民國七〇年(1981)行政區域調整,歸隸寶華里15至30鄰等16個鄰,又於民國七十一年(1982)再增里,行政區劃分由寶華里分出寶國里。

里名採原里內舊庄名「寶珠溝」的首字「寶」,再加吉言佳字,合組而成。因地方人口增加,各街廓道路規劃相當完整、房舍密集,義華路、陽明路、覺民路等寬敞馬路與別里為界,交通方便。

二、地名釋義

(一) 外甲 (Guā-kah)

屬外甲外圍的農田，外甲位於鳳山區赤山西側，可能是因相對位置之故。

第二十三項 寶業里

一、里名由來

寶業里於三民區東方邊界之處，里界範圍東至褒陽東街底與鳳山區為界，西至陽明路與寶國里為界，北至義華路和本揚里為鄰，南到覺民路，全里面積為 0.3 平方公里。民國一一〇年（2021）十二月底，共 25 鄰，7,173 人。

清光緒十三年（1887），本里隸屬於臺南府鳳山縣赤山里赤山庄。日治時代明治卅四年（1901）里隸屬於鳳山廳赤山里赤山庄土名獅頭；大正九年（1920）隸屬於高雄州鳳山郡鳳山街赤山大字，獅頭小字；昭和十五年（1940）併入高雄市，屬獅頭大字。民國卅四年（1945）行政區域改制，併入左營區，民國卅五年（1946）又自左營區劃入三民區（前為第十區），民國七〇年（1981）行政區域調整，寶業里原屬寶國里 1 鄰至 15 鄰，因地方繁榮，人口迅速增加，外地人口逐漸遷入，於民國七十九年（1990）行政區域調整劃分為寶業里。之後里名里界未見變更，以至今日。

里名採原里內舊庄名「寶珠溝」的首字「寶」，再加吉言佳字合組而成。民國時代（1945-），現今 41 期重劃區重劃完成，寶業里滯洪池亦興建完成，除能改善澄清路、義華路水患外，是兼具防洪整治及遊憩公園化之多功能生態綠地。

二、地名釋義

(一) 外甲 (Guā-kah)

地名由來不詳。

三、其他

(一) 寶業滯洪公園

位於澄清路東邊的滯洪池，為了改善義華路和陽明國民中學附近的積水問題，於民國一〇〇年（2011）興建的工程，民國一〇四年（2015）完工。

第二十四項 寶華里

一、里名由來

寶華里在三民區東南方，里界範圍東以澄清路為界接寶業里，西至民壯路、民業路與寶慶里為鄰，北以覺民路接寶業里及寶國里，南至九如一路與寶民里相鄰，全里面積為 0.12 平方公里。民國一一〇年（2021）十二月底，共 16 鄰，3,753 人。

清光緒十三年（1887），本里隸屬於臺南府鳳山縣赤山里赤山庄。日治時代明治卅四年（1901）里隸屬於鳳山廳赤山里赤山庄土名獅頭；大正九年（1920）隸屬於高雄州鳳山郡鳳山街赤山大字，獅頭小字；昭和十五年（1940）併入高雄市，屬獅頭大字。民國卅四年（1945）行政區域改制，併入左營區，民國卅五年（1946）又自左營區劃入三民區（前為第十區），戰後本里源自寶獅里 13 鄰，民國七〇年（1981）行政區域調整，自寶獅里劃出寶華里。民國七十一年（1982）四月劃分出寶國里，七十九年（1990）二月劃分出寶慶里。之後里名里界未見變更，以至今日。

里名採原里內舊庄名「寶珠溝」的首字「寶」，再加吉言佳字，合組而成。民國七十年代（1980s）因辦理第十八期市地重劃，建商大興土木，透天厝，公寓，農田變成住商區，人口逐漸密集。

二、地名釋義

（一）外甲（Guā-kah）

詳見第二十三項寶業里「外甲」項。

第二十五項 寶慶里

一、里名由來

寶慶里為三民區東南隅，里界範圍東以民壯路、民業路與寶華里為界，西鄰高速公路與寶德里為界，北起覺民路與寶國里為界，南至九如一路與寶民里為界，全里面積為 0.09 平方公里。民國一一〇年（2021）十二月底，共 17 鄰，3,045 人。

清光緒十三年（1887），本里隸屬於臺南府鳳山縣赤山里赤山庄。日治時代明治卅四年（1901）里隸屬於鳳山廳赤山里赤山庄土名獅頭；大正九年（1920）隸屬於高雄州鳳山郡鳳山街赤山大字，獅頭小字；昭和十五年（1940）併入高雄市，屬獅頭大字。民國卅四年（1945）行政區域改制，併入左營區，民國卅五年（1946）又自左營區劃入三民區（前為第十區），民國卅五年（1946）編入寶獅里。民國五十九年（1970）從「寶獅里」分出「寶珠里」，本里仍屬寶

獅里；民國七〇年（1981）分出寶盛里，民國七十九年（1990）分出寶慶里，之後未再更動。

里名採原里內舊庄名「寶珠溝」的首字「寶」，再加吉言佳字，合組而成。本里地區日治時代（1895-1945）多為農田，因愛河支流寶珠溝流過，在日治時代（1895-1945）移入人口不多，戰後六十年代（1970s）農舍多散布在水圳附近。寶珠溝地區的客家人，大部份來自中壢。

二、地名釋義

（一）外甲（Guā-kah）

詳見第二十三項寶業里「外甲」項。

三、其他

（一）中山高速公路高雄交流道九如路出口

九如路和高速公路的交流道出口，高速公路完成於民國六十七年（1978），此處交通流量甚大，為本里重要地標。

第二十六項 寶泰里

一、里名由來

寶泰里位於三民區東南角，里界範圍東以高速公路與寶國里為界，西以大昌二路與寶興里為界，南以義華路與寶德里為界，北以大豐二路與寶玉里為界，全里面積為 0.1269 平方公里。民國一一〇年（2021）十二月底，共 20 鄰，4,342 人。

清光緒十三年（1887），本里隸屬於臺南府鳳山縣赤山里赤山庄。日治時代明治卅四年（1901）里隸屬於鳳山廳赤山里赤山庄土名獅頭；大正九年（1920）隸屬於高雄州鳳山郡鳳山街赤山大字，獅頭小字；昭和十五年（1940）併入高雄市，屬獅頭大字。民國卅四年（1945）行政區域改制，併入左營區，民國卅五年（1946）又自左營區劃入三民區（前為第十區），民國卅五年（1946）編入寶獅里。民國五十九年（1970）從「寶獅里」分出「寶珠里」，本里仍屬寶獅里；民國七十九年（1990）二月一日行政區域自寶獅里劃分出為寶泰里，之後未再變動。

本里里名採原里內舊庄名「寶珠溝」的首字「寶」，再加吉言佳字，合組而成。由於民國七十年代（1980s）為東高雄都市計劃 18 期重劃區，在大昌二路開闢後，商店及住戶急遽增加，於里內商業人口居多。

第二十七項 寶德里

一、里名由來

寶德里位於三民區東南方，里界範圍東以中山高速公路和寶國里為界，西至壽昌路和寶泰里為界，北以義華路和寶泰里為界，南至九如一路和寶獅里為界，全里面積為 0.27 平方公里。民國一一〇年（2021）十二月底，共 28 鄰，5,480 人。

清光緒十三年（1887），本里隸屬於臺南府鳳山縣赤山里赤山庄。日治時代明治卅四年（1901）里隸屬於鳳山廳赤山里赤山庄土名獅頭；大正九年（1920）隸屬於高雄州鳳山郡鳳山街赤山大字，獅頭小字；昭和十五年（1940）併入高雄市，屬獅頭大字。民國卅四年（1945）行政區域改制，併入左營區，民國卅五年（1946）又自左營區劃入三民區（前為第十區），民國卅五年（1946）編入寶獅里。民國五十九年（1970）從「寶獅里」分出「寶珠里」，本里仍屬寶獅里；民國七十九年（1990）再分出本里。之後，里名里界未見變更，以至今日。

本里里名採原里內舊庄名「寶珠溝」的首字「寶」，再加吉言佳字，合組而成。地區日治時代（1895-1945）多為農田，因愛河支流寶珠溝流過，故地名統稱為「寶珠溝」，本里擁有高雄市重要的客籍信仰中心之一—褒忠義民廟。

二、其他

（一）褒忠義民廟

址在褒忠街 114 號，祭拜「義民爺」，是本里客家居民奉祀從北部原鄉遷來的義民爺香火，繼而建廟。褒忠「義民廟」，是南部地區規模最大的客家廟宇，每年農曆七月廿日，舉行賽豬公比賽，由分居在高雄地區的五塊厝、新大港、寶珠溝、本館、覆鼎金、灣子內客族分成四庄，輪流「舉辦豬公比賽等活動」迄今有多年歷史。

（二）民族國民中學

址在覺民路 363 號。民國七〇年（1981）八月創校，校名沿用至今。

（三）光武國民小學

址在光武路 35 號。民國七十四年（1985）八月創校，校名沿用至今。

第二十八項 寶珠里

一、里名由來

寶珠里位於三民區中心偏東，里界範圍東以大昌二路為界與寶玉里及本武里為鄰，西至大順二路接正順里，北起建工路與本文里、灣利里及灣勝里相鄰，南至大豐二路和寶興里相接，全里面積為 0.402 平方公里。民國一一〇年(2021)十二月底，共 37 鄰，7,230 人。

清光緒十三年(1887)，本里隸屬於臺南府鳳山縣赤山里灣仔內庄。日治時代明治卅四年(1901)里隸屬於鳳山廳赤山里灣仔內庄土名寶珠溝；大正九年(1920)隸屬於高雄州鳳山郡烏松庄灣子內大字、寶珠溝字；昭和十五年(1940)併入高雄市，仍屬灣子內大字，寶珠溝字。民國卅四年(1945)行政區域改制，併入左營區，民國卅五年(1946)又自左營區劃入三民區(前為第十區)，民國卅五年(1946)編入寶獅里。民國五十九年(1970)從「寶獅里」分出「寶珠里」，本里屬寶珠里；鄰數亦由原 35 鄰擴編為 37 鄰。

里名採原里內舊庄名「寶珠溝」的「寶珠」而成。寶珠里日治時代(1895-1945)為灣仔內庄內的農田，因學區發展，18 期市地重劃，帶動交通便捷及人口逐漸向市郊發展，建工路、大順路、大昌路相繼開闢完成，住戶紛紛遷入，高樓亦興建，人口急遽增加。寶珠里內有高雄科技大學建工校區、高雄高工。

二、地名釋義

(一) 寶珠溝

詳見第十六項寶中里的「寶珠溝」項。寶珠一名不詳。

三、其他

(一) 國立高雄科技大學建工校區

址在建工路 415 號。前身為民國五十二年(1963)所創立的「臺灣省立高雄工業專科學校」。民國八十九年(2000)七月，改名「國立高雄應用科技大學」，民國一〇七年(2018)二月一日和高雄第一科技大學、高雄海洋科技大學合併為「國立高雄科技大學」。

(二) 高雄高級工業職業學校

址在建工路 419 號。昭和十七年(1942)創立，初名為「州立高雄工業學校」，幾經改制，民國六十八年(1979)改制為「市立高雄高級工業職業學校」。

一、里名由來

寶龍里位於三民區的中心，里界範圍東以建興路、建德路及大順二路為界，並緊鄰寶中里及寶興里，西至正興里為界，北以惠德街和正顧里為界，南至覺民路與安發里相鄰，全里面積為 0.0997 平方公里。民國一一〇年（2021）十二月底，共 24 鄰，4,637 人。

清光緒十三年（1887），本里隸屬於臺南府鳳山縣赤山里灣仔內庄。日治時代明治卅四年（1901）里隸屬於鳳山廳赤山里灣仔內庄土名寶珠溝；大正九年（1920）隸屬於高雄州鳳山郡烏松庄灣子內大字，寶珠溝字；昭和十五年（1940）併入高雄市，仍屬灣子內大字，寶珠溝字。民國卅五年（1946）本里原屬寶獅里的一部分，因人口戶數增加，於民國六十三年（1974）七月一日自寶獅里劃分出寶龍里。之後里名里界未見變更，以至今日。

里名採原里內舊庄名「寶珠溝」的首字「寶」，再加吉言佳字，合組而成。本里面積不大，南邊為寶珠溝的源頭寶珠陂，戰後景觀仍以農田為主，大多數大約在民國五十年代（1960s）末，本里鄰近河岸的建興路附近開始起建販厝，六十年代（1970s）初已經設有建興市場（高雄百年歷史地圖：高雄市街觀光圖），為鄰近幾里較早發展的地區。

二、地名釋義

（一）寶珠溝（覺民路）

詳見第十六項寶中里的「寶珠溝」項。

（二）寶珠陂（Pó-tsu-pi）（22°38'39"N, 120°19'20"E）

寶珠溝上游埤塘，大約位在覺民路的大昌路至正興路、正興國民中學一帶之間，屬於水路陂。

第三十項 寶玉里

一、里名由來

寶玉里位於三民區東南方，里界東以高速公路為界，接本安里及本上里，西至大昌二路和寶珠里為鄰，北以大昌二路 420 巷為界，接本武里及本元里，南至大昌二路 212 巷和寶泰里比鄰，全里面積約 0.2342 平方公里。民國一一〇年（2021）十二月底，共 30 鄰，9,858 人。

清光緒十三年（1887），本里隸屬於臺南府鳳山縣赤山里寶珠溝庄。日治時代明治卅四年（1901）里隸屬於鳳山廳赤山里灣仔內庄；大正九年（1920）

隸屬於高雄州鳳山郡烏松庄灣子內大字，寶珠溝字；昭和十五年（1940）併入高雄市，仍屬灣子內大字，寶珠溝字。民國卅五年（1946），原屬寶獅里，後來析分為寶珠里，於民國七〇年（1981）四月劃分為今日寶玉里。之後里名里界未見變更，以至今日。

本里里名採原里內舊庄名「寶珠溝」的首字「寶」，再加吉言佳字，合組而成。在日治時代（1895-1945）為一大片農田，因市府推動 18 期市地重劃後，配合本市的高雄港，使得加工業特別發達，工廠林立，人口成長快速。

二、地名釋義

（一）寶珠溝

詳見第十六項寶中里的「寶珠溝」項。

三、其他

（一）陽明國民小學

址在義德路 52 號。民國八〇年（1991）八月創校，校名沿用至今。

第三十一項 正興里

一、里名由來

正興里位於三民區中心附近偏東，里界範圍東以建興路與正順里為界，西以民族一路與安生里、灣中里為界，南以寶珠溝、正興路與安吉里、寶龍里為界，北以建工路與灣中里為界，全里面積為 0.2831 平方公里。民國一一〇年（2021）十二月底，共 36 鄰，14,147 人。

清光緒十三年（1887），本里隸屬於臺南府鳳山縣赤山里寶珠溝庄。日治時代明治卅四年（1901）里隸屬於鳳山廳赤山里灣仔內庄；大正九年（1920）隸屬於高雄州鳳山郡烏松庄灣子內大字，寶珠溝字；昭和十五年（1940）併入高雄市，仍屬灣子內大字，寶珠溝字。民國卅五年（1946）編入寶獅里。民國五十七年（1968）行政區域調整增里改編成立正興里，民國五十九年（1970）以民族一路大港橋為界，以北劃為灣興里，以東為正興里，民國七十九年（1990）行政區域再度調整，以建興路為分隔界，以東新增為正順里，以西仍為正興里。

本里名為吉言佳字。本里本為農地，後來有工廠設立，民國八〇年（1991）工廠遷移，工廠用地自辦重劃後，先後興建完竣 20 餘棟的超高大樓，使得在短短的 6、7 年間人口數從 5,000 人不到，增加一萬多人，是目前灣子內地區最密集的住宅區。

二、其他

(一) 正興國民中學

址在覺民路 850 號。民國八十三年（1994）八月創校，校名沿用至今。

第三十二項 正順里

一、里名由來

正順里位於三民區中心附近偏東，里界範圍東以大順二路與寶珠里為界，西以建興路與正興里為界，北以建工路與灣中里、灣華里為界，南以惠德街與寶龍里為界，全里面積 0.0991 平方公里。民國一一〇年（2021）十二月底，共 17 鄰，4,361 人。

清光緒十三年（1887），本里隸屬於臺南府鳳山縣赤山里寶珠溝庄。日治時代明治卅四年（1901）里隸屬於鳳山廳赤山里灣仔內庄；大正九年（1920）隸屬於高雄州鳳山郡烏松庄灣子內大字，寶珠溝字；昭和十五年（1940）併入高雄市，仍屬灣子內大字，寶珠溝字。民國卅五年（1946）編入寶獅里。民國五十七年（1968）行政區域調整，增里改編為正興里；民國七〇年（1981），將大順二路以西原為寶珠里之鄰劃歸本里。民國七十九年（1990）因戶數超過 2000 戶以上，里行政區域再次劃分，以建興路為界，以東成立正順里。

本里名源於舊聚落「灣仔內」之「灣」，再加上愛國意識或吉言佳字而成。本里在日治時代（1895-1945）屬於灣仔內庄，為寶珠溝灣仔內，是一郊外農業地區，居民稀少，遷居來此的移民多為農家生活為主，戰後工商業發展，人口激增。農地變建地。

二、地名釋義

(一) 灣仔內

詳見第三十三項灣子裡的「灣仔內」項。

第三十三項 灣子里

一、里名由來

灣子里位於三民區的中心，里界範圍東以鼎山街灣成、灣中里為界，西至民族一路與灣興里相鄰，北以大昌一路和灣愛里為界，南至鼎華路和灣復里為界，全里面積為 0.3536 平方公里。民國一一〇年（2021）十二月底，共 17 鄰，

4,288 人。

清光緒十三年（1887），本里隸屬於臺南府鳳山縣赤山里灣仔內庄。日治時代明治卅四年（1901）里隸屬於鳳山廳赤山里灣仔內庄；大正九年（1920）隸屬於高雄州鳳山郡烏松庄灣子內大字，灣子內字；昭和十五年（1940）併入高雄市，仍屬灣子內大字，灣子內字。民國卅五年（1946），劃為灣子里，於民國五十八年（1969）起先後將本里部份劃分出，正興、灣興、灣中、灣華、灣復、灣勝、灣利、灣愛、灣成、正順等 10 里，之後里名里界未見變更，以至今日。

本里里名源於舊聚落「灣仔內」之簡化，名為「灣子」里。灣仔內聚落附近為農田，民國七十年代（1980s）後隨著都市計劃和工業區和住商區編定，景觀已經成為都市街景。本里是輕工業區，高雄市肉品運銷公司就在本里轄內，遷移肉品運銷公司後，將作重劃用。

二、地名釋義

（一）灣仔內（Uan-á-lāi）（22°39'11"N, 120°19'06"E）

聚落名，大約在鼎山街和灣中街交會處四周，可能得名於村莊是夾在愛河主流田尾港、本館圳、寶珠溝支流之間，被河道三面環繞。現今附近幾乎是透天房屋或高樓，舊聚落景觀較不可辨識。本里是位在聚落西北側的農田帶。

第三十四項 灣中里

一、里名由來

灣中里位於三民區的中心，里界範圍東以愛國路與灣華里為界，西至民族一路與灣興里為界，北以鼎山街和灣復里為界，南至建工路與正興里相鄰，全里面積為 0.1768 平方公里。民國一一〇年（2021）十二月底，共 26 鄰，5,843 人。

清光緒十三年（1887），本里隸屬於臺南府鳳山縣赤山里灣仔內庄。日治時代明治卅四年（1901）里隸屬於鳳山廳赤山里灣仔內庄；大正九年（1920）隸屬於高雄州鳳山郡烏松庄灣子內大字，灣子內字；昭和十五年（1940）併入高雄市，仍屬灣子內大字，灣子內字。民國卅五年（1946），原屬灣子里，民國五十九年（1970）因人口增加，分出灣中里。

本里里名源於舊聚落「灣仔內」之「灣」，再加上位置或吉言佳字而成。日治時代（1895-1945）日人在本里興建競馬場，就是訓練馬術的基地，附設

有馬澡堂，就是專給馬洗澡的地方，因此馬場（鼎山街）有一大水溝，附近搭建房舍，人口從外地遷徙而來，馬場一帶有田地與池塘，後來開闢鼎山街，本里大樓與舊部落混合生活社區，商家與小吃店甚多，里內有三民第一公共市場。

二、地名釋義

（一）灣仔內

詳見第三十三項灣子里的「灣仔內」項。

三、其他

（一）競馬場

日治時代（1895-1945）競馬場本來在市區，因為場地空間過小，幾經遷移，昭和年間（1926-1945）選定在灣仔內設競馬場。為本里帶入非農建設的重要象徵。

第三十五項 灣華里

一、里名由來

灣華里位於三民區的中心，里界範圍東以大順二路與灣勝里為界，西至愛國路與灣中里為界，北以士良街與灣中里為鄰，南至建工路與正順里為鄰，全里面積為 0.08 平方公里。民國一一〇年（2021）十二月底，共 16 鄰，2,787 人。

清光緒十三年（1887），本里隸屬於臺南府鳳山縣赤山里灣仔內庄。日治時代明治卅四年（1901）里隸屬於鳳山廳赤山里灣仔內庄；大正九年（1920）隸屬於高雄州鳳山郡烏松庄灣子內大字，灣仔內字；昭和十五年（1940）併入高雄市，仍屬灣子內大字，灣子內字。民國卅五年（1946），劃為灣子里，於民國五十八年（1969）起先後將本里部份劃分出，正興、灣中、灣華、灣復、灣興、灣勝、灣利、灣愛、灣成、正順等 10 里，之後里名里界未見變更，以至今日。

本里名源於舊聚落「灣仔內」之「灣」，再加上愛國意識或吉言佳字而成。日治時代（1895-1945）本里是灣仔內外的農田，日人在此設立灣仔內競馬場，附近是種植草料的農場。里內房舍大多數是舊式透天厝。

二、地名釋義

(一) 灣仔內

詳見第三十三項灣子里的「灣仔內」項。

三、其他

(一) 競馬場

詳見第三十四項灣中里的「競馬場」項。

第三十六項 灣愛里

一、里名由來

灣愛里位於三民區的中心，里界範圍東以鼎山街接灣成里，西至民族一路和灣興里為鄰，北以明誠一路接鼎泰里與鼎中里，南至大昌一路和灣子里相鄰，全里面積為 0.08 平方公里。民國一一〇年（2021）十二月底，共 26 鄰，3,203 人。

清光緒十三年（1887），本里隸屬於臺南府鳳山縣赤山里灣仔內庄。日治時代明治卅四年（1901）里隸屬於鳳山廳赤山里灣仔內庄；大正九年（1920）隸屬於高雄州鳳山郡烏松庄灣子內大字，灣仔內字；昭和十五年（1940）併入高雄市，仍屬灣子內大字，灣子內字。民國卅五年（1946），劃為灣子里，屬灣子里 18 鄰，於民國五十八年（1969）起先後將本里部份劃分出，正興、灣興、灣中、灣華、灣復、灣勝、灣利、灣愛、灣成、正順等 10 里，本里於民國六十七年（1978）分出，之後里名里界未見變更，以至今日。

本里名源於舊聚落「灣仔內」之「灣」，再加上愛國意識或吉言佳字而成。愛字與里內大昌一路舊名恆愛路有關，故名「灣愛里」。灣愛里原因人口不斷增加，當時建議高雄市政府將行政區域重新整編，且現喻人兄弟親愛之至如同手足，則家道隆盛。

二、地名釋義

(一) 灣仔內

詳見第三十三項灣子里的「灣仔內」項。

第三十七項 灣復里

一、里名由來

灣復里位於三民區的中心，里界範圍東、南毗鄰灣中里，以鼎山街為界，

北鄰灣子里，以鼎華路為界，東鄰灣興里，以民族一路為界，全里面積為 0.0895 平方公里。民國一一〇年（2021）十二月底，共 19 鄰，3,828 人。

清光緒十三年（1887），本里隸屬於臺南府鳳山縣赤山里灣仔內庄。日治時代明治卅四年（1901）里隸屬於鳳山廳赤山里灣仔內庄；大正九年（1920）隸屬於高雄州鳳山郡烏松庄灣子內大字，灣仔內字；昭和十五年（1940）併入高雄市，仍屬灣子內大字，灣子內字。民國卅五年（1946），劃為灣子里，於民國五十八年（1969）起先後將本里部份劃分出，正興、灣興、灣中、灣華、灣復、灣勝、灣利、灣愛、灣成、正順等 10 里，民國五十九年（1970）五月一日行政區域調整分出灣復里，分為 19 鄰，之後里名里界未見變更，以至今日。

本里名源於舊聚落「灣仔內」之「灣」，再加上愛國意識或吉言佳字而成。本里日治時代（1895-1945）地名灣仔內，當初為一片農田，居民以務農為主，戰後初期，僅百餘戶，農民分散在田中搭蓋簡陋房屋務農為生，在實施地方自治、耕者有其田、加強地方建設，經濟日益繁榮，工商業發達，人口激增至雖面積不大，但人口稠密可稱灣子內商業中心。

二、地名釋義

（一）灣仔內

詳見第三十三項灣子里的「灣仔內」項。

三、其他

（一）朝天宮

址在鼎山街 655 號。為灣子內的庄廟，主祀天上聖母，據聞創建於清乾隆（1736-1795）中葉，由灣仔內境內拓墾先民許、湯、謝 3 姓，由中國原鄉護迎的神明。道光年間（1821-1850）曾建立小廟奉祀，因遭兵燹，廟宇幾乎全毀，改由每年千秋聖誕由值年爐主恭迎自宅祀奉。戰後，由善士胡錦文敬獻廟地 34 坪，並募集境內紳商醵資增購廟埕 144 坪，動土興建公厝，名「灣子內朝天宮」。民國七十五年（1986）開始重建，民國八〇年（1991）完成現今廟貌（朝天宮廟碑）。

第三十八項 灣興里

一、里名由來

灣興里位於三民區的中心，里界範圍里界範圍東以民族一路為界接灣復

里、灣子里及灣愛里，西以愛河為界和左營區比鄰，北以明誠二路為界接鼎泰里，南至寶珠溝為界和安東里及安生里相鄰，全里面積為 0.66 平方公里。民國一一〇年（2021）十二月底，共 14 鄰，2,141 人。

清光緒十三年（1887），本里隸屬於臺南府鳳山縣赤山里灣仔內庄。日治時代明治卅四年（1901）里隸屬於鳳山廳赤山里灣仔內庄；大正九年（1920）隸屬於高雄州鳳山郡烏松庄灣子內大字，灣仔內字；昭和十五年（1940）併入高雄市，仍屬灣子內大字，灣子內字。民國卅五年（1946），劃為灣子里，於民國五十八年（1969）起先後將本里部份劃分出，正興、灣興、灣中、灣華、灣復、灣勝、灣利、灣愛、灣成、正順等 10 里，之後里名里界未見變更，以至今日。民國五十七年（1968）由灣子里劃分成立正興里，後民間大量投資工、商業人口激增，於民國五十九年（1970）再調整行政區域，劃分成立今日之灣興里，人口族群以客家人為主。

本里為三民區唯一之工業密集里，工業用地占全里面積的 70 以上，里民職業以工業最多，商業次之，現轄內大小工廠百餘家，以製造業，加工業最多。

二、地名釋義

（一）灣仔內

詳見第三十三項灣子里的「灣仔內」項。

第三十九項 灣勝里

一、里名由來

灣勝里位於三民區的中心，里界範圍東以新民路為界和灣利里相鄰，西至士良街接灣華里，北以大順二路和灣成里為鄰，南至建工路接寶珠里，全里面積為 0.0954 平方公里。民國一一〇年（2021）十二月底，共 18 鄰，1,986 人。

清光緒十三年（1887），本里隸屬於臺南府鳳山縣赤山里灣仔內庄。日治時代明治卅四年（1901）里隸屬於鳳山廳赤山里灣仔內庄；大正九年（1920）隸屬於高雄州鳳山郡烏松庄灣子內大字，灣仔內字；昭和十五年（1940）併入高雄市，仍屬灣子內大字，灣子內字。民國卅五年（1946），劃為灣子里，於民國五十八年（1969）起先後將本里部份劃分出，正興、灣興、灣中、灣華、灣復、灣勝、灣利、灣愛、灣成、正順等 10 里，民國六十五年（1976）由灣華里劃分出灣勝里，之後里名里界未見變更，以至今日。

本里名源於舊聚落「灣仔內」之「灣」，再加上愛國意識或吉言佳字而成。

戰後農民漸漸棄農轉業，里內興建 2、3 層樓房透天厝，民國七十二年（1983）大順二路開闢完成後，為灣仔內地區之主要幹道。

二、地名釋義

（一）灣仔內

詳見第三十三項灣子里的「灣仔內」項。

第四十項 灣利里

一、里名由來

灣利里位於三民區的中心，里界範圍東以立志街和本文里為鄰，西至新民街接灣勝里，北起士良街接灣成里，南至建工路與寶珠里，全里面積為 0.1079 平方公里。民國一一〇年（2021）十二月底，共 29 鄰，3,305 人。

清光緒十三年（1887），本里隸屬於臺南府鳳山縣赤山里灣仔內庄。日治時代明治卅四年（1901）里隸屬於鳳山廳赤山里灣仔內庄；大正九年（1920）隸屬於高雄州鳳山郡烏松庄灣子內大字，灣仔內字；昭和十五年（1940）併入高雄市，仍屬灣子內大字，灣子內字。民國卅五年（1946），劃為灣子里，於民國五十八年（1969）起先後將本里部份劃分出，正興、灣興、灣中、灣華、灣復、灣勝、灣利、灣愛、灣成、正順等 10 里。民國五十九年（1970）自灣子里畫出灣中、灣華、灣復等 3 里。民國六十三年（1974）因人口戶數增加，自灣華里畫出本里及灣勝 2 里。之後里名里界未見變更，以至今日。

本里名源於舊聚落「灣仔內」之「灣」，再加上愛國意識或吉言佳字而成。本里位在立志街、建工路、新民路和士良街之間，三面為學校環繞，南有國立高雄科技大學建工校區及高雄高工、東有立志中學、北有鼎金國民小學、國民中學，為本市的文化區。

二、地名釋義

（一）灣仔內

詳見第三十三項灣子里的「灣仔內」項。

三、其他

（一）競馬場

日人昭和年間（1926-1945）在此設立灣子內競馬場，是訓練馬術的基地，附設有馬澡堂等設施。

第四十一項 灣成里

一、里名由來

灣成里位於三民區的中心，里界範圍東以鼎吉街、鼎勇街、鼎勇街 33 巷、士良街與本和里、本文里、灣利里、灣勝里、灣華里為界，西至鼎山街與灣愛里、灣子里為界，北以明誠一路與鼎西里為界，南至愛國路與灣中里為界，全里面積為 0.1876 平方公里。民國一一〇年（2021）十二月底，共 15 鄰，2,929 人。

清光緒十三年（1887），本里隸屬於臺南府鳳山縣赤山里灣仔內庄。日治時代明治卅四年（1901）里隸屬於鳳山廳赤山里灣仔內庄；大正九年（1920）隸屬於高雄州鳳山郡烏松庄灣子內大字，灣仔內字；昭和十五年（1940）併入高雄市，仍屬灣子內大字，灣子內字。民國卅五年（1946），劃為灣子里，於民國五十八年（1969）起先後將本里部份劃分出，正興、灣興、灣中、灣華、灣復、灣勝、灣利、灣愛、灣成、正順等 10 里，之後里名里界未見變更，以至今日。灣成里是民國七〇年（1981）四月一日分出。

本里里名源於舊聚落「灣仔內」之「灣」，再加上位置或吉言佳字而成。本地直到戰後都還是一片農田。全里可分為兩大區域，北邊（明誠一路）屬大樓社區型，南邊（大順二路與鼎山街）屬透天老舊部落，中間夾隔鼎金國民小學及鼎金國民中學。

二、地名釋義

（一）灣仔內

詳見第三十三項灣子里的「灣仔內」項。

三、其他

（一）鼎金國民中學

址在鼎山街 445 號。民國四十四年（1955）創校，原名市立高雄中學鼎金分部，民國四十六年（1957）獨立為市立第六初級中學；民國五十七年（1968）八月，實施國民九年義務教育，改制為鼎金國民中學。

（二）鼎金國民小學

址在鼎山街 375 號。昭和十七年（1942）四月創校，初名瑞穗國民學校。戰後，民國卅四年（1945）十月改名高雄市立第十七國民學校；民國卅五年（1946）四月改名鼎金國民學校。民國五十七年（1968）八月，實施九年國民

義務教育，改制為鼎金國民小學。

第四十二項 安生里

一、里名由來

安生里位於三民區中心附近偏東，里界範圍東至民族一路與正興、安吉里為界，西至自由一路與安東里為界，南至十全一路與同德、德智里為界，北至寶珠排水溝與灣興里為界，全里面積 0.2555 平方公里。民國一一〇年（2021）十二月底，共 15 鄰，1,503 人。

清光緒十三年（1887），本里隸屬於臺南府鳳山縣大竹里隸港庄。日治時代明治卅四年（1901）里隸屬於鳳山廳大竹里大港庄；大正九年（1920）隸屬於高雄州高雄郡高雄街大港大字；大正十三年（1924）改制為高雄市，仍屬大港大字。戰後編整為安生里，以至今日。

本里取名自里內保「安」宮的保「生」大帝。本里本無民居，居民原居住於高雄火車站前的大港一帶，俗稱前驛。由於當初興建火車站政府徵收土地，大多數住戶才遷居至本里現址。

里內巷道呈棋盤式排列，整齊劃一，交通四通八達。本里有基督教安生大教堂以及保安宮等信仰中心，文教方面有高雄醫學大學；警政方面有十全路派出所，休憩場所有安生公園與本市最長的綠帶一號公園。

二、地名釋義

（一）新大港（安生村）（Sin-tāi-káng）（22°38'47.51"N, 120°18'47.57"E）

在現今高雄醫學大學以東，與民族路、十全路、同盟路之間的街廓，得名於日治時代（1895-1945）遷村安置的新聚落名。該處居民原居住於高雄火車站前的大港一帶，俗稱前驛。由於昭和年間（1926-1945）遷建高雄車站於大港，政府開始徵收大港聚落的土地，並選擇在車站北邊另建新聚落安置舊部落居民，昭和十二年（1937）舉辦破土儀式（臺灣日日新報，1937）³⁹。新聚落命名為安生村，又名新大港。

（二）後驛（Āu-iah）（22°38'50.06"N, 120°18'29.75"E）

泛稱高雄車站的後火車站一帶，此處原本農田，日治時代（1895-1945）有安生村出現，民國四十年代（1950s）在後火車站實施市地重劃，大批透天樓房逐漸蓋起，帶動車站以北的發展，在後站的進出相形重要。

³⁹ 〈安生村建設地鎮祭盛大に執行ちる〉，《臺灣日日新報》，昭和 12 年 1 月 21 日，第七版。

三、其他

(一) 保安宮

址在十全一路 52 號，大港庄的庄廟，主祀保生大帝，清嘉慶七年（1802）建。神明香火是從左營桃子園庄青雲宮迎請保生大帝香火至本宮奉祀，至咸豐元年（1851）在大港庄擇地興建廟宇，址在中山一路 325 巷 16 號，名為大港保安宮。昭和十二年（1937）大港聚落因實施都市計畫被迫遷村至現址，戰後興建新保安宮，民國五十四年（1965）迎請保生大帝及諸神金身入廟安座，民國五十七年（1968）全部竣工（保安宮廟碑）。

(二) 高雄醫學大學

址在十全一路 100 號。為臺灣第一位醫學博士杜聰明院長於民國四十三年（1954）創辦，名為高雄醫學院，是第一所臺灣人籌設創建的大學院校。創院集結臺灣醫界菁英何禮棟、徐傍興等教授與南部地方仕紳陳啟川、唐傳宗等先生眾志成城捐獻成立，也是臺灣第一所私立醫學院，民國八十八年（1999）改制為高雄醫學大學，為臺灣第一所私立醫學大學（高雄醫學大學網頁）。

第四十三項 安吉里

一、里名由來

安吉里位於三民區中心附近偏東，里界範圍東至永年街與安發里為鄰，西至民族一路，北以寶珠溝為界，南至九如一路與安寧里為界，全里面積約 0.2147 平方公里。民國一一〇年（2021）十二月底，共 25 鄰，5,171 人。

清光緒十三年（1887），本里隸屬於臺南府鳳山縣大竹里鯉港庄。日治時代明治卅四年（1901）里隸屬於鳳山廳大竹里大港庄；大正九年（1920）隸屬於高雄州高雄郡高雄街大港大字；大正十三年（1924）改制為高雄市，仍屬大港大字。戰後編整為安東里，於民國七〇年（1981）四月一日由安東里劃分兩里而增設，民國七十九年（1990）二月一日又劃分為安發、安吉兩里。之後里名里界未見變更，以至今日。

本里里名源於安生村沿用的安生里，以「安」為首字，再加吉言佳字，故名之。日治時代（1895-1945）為農田，戰後出現民居，相當分散，以民族路和寶珠溝交界處較為明顯。隨著土地重劃，民國七十年代（1980s），農田才漸變建成區，現已被公寓、高樓華廈所涵蓋，公共設施完善。里內有 50 層世貿大樓、郵局、銀行、果菜市場、民族市場等，主要道路有九如一路。

二、地名釋義

(一) 五十層 (Gōo-tsáp-tsàn) (22°38'36"N, 120°18'57"E)

地標名，址在民族一路 80 號，為長谷世貿聯合國大樓之簡稱，因該大樓高達 50 層，於民國八十一年（1992）完成，為當時全臺第一高樓，即使隔年第一高樓已經被臺北的新光人壽大樓超越，矗立在北高雄民族路的景象仍然顯著。

三、其他

(一) 高雄果菜批發市場

址在民族路 100 號，前身為成立於昭和三年（1928）的「青果運銷會社」，原本設在鹽埕區七賢路，民國六十五年（1976）搬遷到三民區，即位於為民族路與十全路交界處。為取得果菜市場用地，市政府向當地地主徵收土地，但未能徵收完成原規劃面積土地，歷經 40 多年，市政府和地主一直處於返還土地和徵收土地之間的協調爭議中。市場北側的河岸處，該地居民為戰後移入本地，原本規模不大，市場遷建之際，該三角地帶大半已經建有屋舍。該處路口交通流量甚大，市政府為解決果菜市場前的交通壅塞，民國一〇五年（2016）市政府進行拆除市場北側民屋，該事件引起在地居民的抗爭。

第四十四項 安發里

一、里名由來

安發里位於三民區中心附近偏東，里界範圍東至九如一路 619 巷，西至永年街與安吉里為界，南至屏東線鐵路與苓雅區相鄰，北至覺民路，全里面積 0.3902 平方公里。民國一一〇年（2021）十二月底，共 22 鄰，4,913 人。

清光緒十三年（1887），本里隸屬於臺南府鳳山縣大竹里鯉港庄。日治時代明治卅四年（1901）里隸屬於鳳山廳大竹里大港庄；大正九年（1920）隸屬於高雄州高雄郡高雄街大港大字；大正十三年（1924）改制為高雄市，仍屬大港大字。戰後編入安吉里，在民國七十九年（1990）二月一日劃分兩里，增設安發里，之後里名里界未見變更，以至今日。

本里在日治時代（1895-1945）屬大港庄，為一片農地，人煙稀少，民國七十年代（1980s）因第十三期市地重劃，形成本里的建成區，原本寬闊的田地現今已被高樓大廈所涵蓋，人口逐漸增加。

二、其他

(一) 民族國民小學

址在平等路 197 號。民國七十二年（1983）創校，校名沿用至今。

(二) 國立科學工藝博物館

位於九如一路 6 號公園內南北 2 區，佔地面積 191,600 平方公尺，為世界第二大，亞洲第一大的科工館。

第四十五項 安康里

一、里名由來

安康里位於三民區中心附近偏東，里界範圍東至延吉街與安發里為界，西以寧夏街與安寧里為界，北至九如一路，南邊有屏東線鐵路劃然穿過，全里面積為 0.0543 平方公里。民國一一〇年（2021）十二月底，共 26 鄰，2,952 人。

清光緒十三年（1887），本里隸屬於臺南府鳳山縣大竹里大港庄。日治時代明治卅四年（1901）里隸屬於鳳山廳大竹里大港庄；大正九年（1920）隸屬於高雄州高雄郡高雄街大港大字；大正十三年（1924）改制為高雄市，仍屬大港大字。戰後屬安東里，民國六十八年（1979）正式命名為安康里。

本里在日治時代（1895-1945）屬大港庄，為一片農地，人煙稀少，民國七十年代（1980s）因第十三期市地重劃，形成本里的建成區，人口逐漸增加。

第四十六項 安寧里

一、里名由來

安寧里位於三民區中心附近偏東，里界範圍東至寧夏街與安康里相鄰，西邊隔著民族陸橋與同德里為界，北以九如一路與安吉里為界，南邊有屏東線鐵路通過與博惠里為界，全里面積約 0.0447 平方公里。民國一一〇年（2021）十二月底，共 20 鄰，1,932 人。

清光緒十三年（1887），本里隸屬於臺南府鳳山縣大竹里鯨港庄。日治時代明治卅四年（1901）里隸屬於鳳山廳大竹里大港庄；大正九年（1920）隸屬於高雄州高雄郡高雄街大港大字；大正十三年（1924）改制為高雄市，仍屬大港大字。民國六十五年（1976）在該地興建民族社區，為一新社區，民國六十八年（1979）正式命名為安寧里。

里名源於里內「寧夏」街，因里民大多來自鹽埕區藍橋里，故命名之（王賢德等，2004：204）。里內以寧夏街巷弄為主，為一住宅區，有老人活動中心，是里民情感交流的地方。臨近鐵路邊原本攤販眾多，經過政府大力整頓，現已消失。

二、地名釋義

（一）後驛

詳見第五十八項達勇里的「後驛」項。

三、其他

（一）臺鐵民族車站

址在寧夏街1號和凱旋一路之間，民國一〇八年（2019）通車。高雄市區鐵路地下化計畫中新建的捷運化車站之一，屬臺灣鐵路管理局的車站。

第四十七項 安東里

一、里名由來

安東里位於三民區中心附近偏東，里界範圍東至自由一路與安生里為界，北至愛河與鼓山區相鄰，南以察哈爾一街與達民、德智里為界，西至大連街與安和里為鄰，全里面積 0.2892 平方公里。民國一一〇年（2021）十二月底，共 23 鄰，3,360 人。

清光緒十三年（1887），本里隸屬於臺南府鳳山縣大竹里鯉港庄。日治時代明治卅四年（1901）里隸屬於鳳山廳大竹里大港庄；大正九年（1920）隸屬於高雄州高雄郡高雄街大港大字；大正十三年（1924）改制為高雄市，仍屬大港大字。戰後，即整編為三民區安東里，民國五十七年（1968）七月調整安東里行政區域，今十全一路以南改編為達德里，博愛路以西為安宜里。

本里里名源於安生村沿用的安生里，以「安」為首字，再與安宜里分方位，故名之。居民原為從苗栗、桃園、新竹一帶客家籍的莊、黃、盧、謝等 4 姓家族為謀求生活，而南下定居於此，以務農為業。謝、黃 2 姓居住於大港埔段民族路以東，盧、莊 2 姓則居住於民族路以西。里內設有三民國民中學、博愛國民小學。

二、地名釋義

(474) 臺灣地名辭書卷廿三：高雄市

(一) 後驛

詳見第四十二項安生里的「後驛」項。

三、其他

(一) 三民國民中學

址在十全一路 200 號。民國五十二年（1963）八月創校，初名市立第九初級中學，借用市立女中（初中，今新興高中）教室上課。民國五十三年（1964）五月遷至現址；民國五十七年（1968）八月，實施九年國民義務教育，改制為三民國民中學。

(二) 博愛國民小學

址在十全一路 202 號。民國六十三年（1974）八月創校，校名沿用至今。

第四十八項 安和里

一、里名由來

安和里位於三民區中心附近偏東，里界範圍東起大連街與安東里為界，西至博愛路與安泰、安邦里為鄰，北至同盟一路，南鄰十全一路，全里面積 0.0736 平方公里。民國一一〇年（2021）十二月底，共 21 鄰，2,730 人。

清光緒十三年（1887），本里隸屬於臺南府鳳山縣大竹里鯉港庄。日治時代明治卅四年（1901）里隸屬於鳳山廳大竹里大港庄；大正九年（1920）隸屬於高雄州高雄郡高雄街大港大字；大正十三年（1924）改制為高雄市，仍屬大港大字。戰後整編為安東里，民國六十六年（1977）行政區擴增劃分為安和里。

本里里名源於安生村沿用的安生里，以「安」為首字，再加吉言佳字，故名之。本里位於高雄後火車站一帶，里內原有愛河支流，由三民公園向西北流，源頭大約在三民公園內。戰前本里是一片農地，住戶稀少，民國六〇年（1971）第八期市地重劃，農民紛紛將農地賣出，建商投資建造樓房，供外來人口遷移入住，本里成為建成區。里內有後驛的博愛路、十全路等主要道路，高雄市警察局三民第一分局也位於此。

二、地名釋義

(一) 後驛

詳見第四十二項安生里的「後驛」項。

三、其他

(一) 三民公園

位於本里東南側，界在十全路、吉林街、察哈爾一街、松江街之間，附近是愛河中游東南側的支流源頭，在都市計畫成為三民公園用地，公園占地近萬坪，是三民區最早闢建的綠地公園。

第四十九項 安宜里

一、里名由來

安宜里位於三民區中心附近偏東，里界範圍南起察哈爾二街與安邦里為界，北迄愛河支流與鼓山區為鄰，東至哈爾濱街與安泰里為界，西至中華二路，全里面積約 0.4 平方公里。民國一一〇年（2021）十二月底，共 25 鄰，3,389 人。

清光緒十三年（1887），本里隸屬於臺南府鳳山縣大竹里三塊厝庄。日治時代明治卅四年（1901）里隸屬於鳳山廳大竹里三塊厝庄；大正九年（1920）隸屬於高雄州高雄郡高雄街三塊厝大字；大正十三年（1924）改制為高雄市，仍屬三塊厝大字。戰後整編為德東里轄區，於民國五十八年（1969）五月行政區重新劃分成立安宜里。民國六十三年（1974）人口增加到已超過 1000 多戶，因而重新調整行政區域，以察哈爾二街為界，以南成立安邦里，以北則保留原名稱安宜里。民國七〇年（1981）將哈爾濱街以東分出安泰里，以西仍為本里，以至今日。

本里里名源於安生村沿用的安生里，以「安」為首字，再加吉言佳字，故名之。本里在日治時代（1895-1945）屬於三塊厝庄，為一片農地，本里屬於高雄市第八期重劃，為棋盤式街道。里域北有愛河河道，里內有一支流從東南流向西北，河岸地勢較高，日治初期作為墓地，日治中期可能已經遷移。戰後里內房舍漸見，直到民國七十年代（1980s），自立路東側的街廓多為建成區，自立路西邊也有工廠分布，附近被規劃為三民區 2 號公園，現名為三民敦新公園，公園內後來設高雄市客家文物館。

二、地名釋義

(一) 後驛

詳見第五十八項達勇里的「後驛」項。

三、其他

(一) 高雄客家文物館

位於同盟二路（三民 2 號公園），於民國八十四年（1995）籌建，民國八十七年（1998）十一月落成啓用，館內所展示的文物係由客家人的信仰中心—高雄褒忠義民廟管理委員會撥專款購贈。

(二) 高雄市新客家文化園區

位於同盟二路（三民 2 號公園），為高雄市客委會的各館體和園區，作為讓外界接觸客家文化的窗口。

(三) 三民區親子公園

位於同盟一路北邊，為愛河中游河岸旁的綠地公園，綠地沿蜿蜒河道興建，占地甚大。

(四) 萬應公祠

址在同盟二路 500 號，祀河岸附近萬應公孤魂。

第五十項 安泰里

一、里名由來

安泰里位於三民區中心附近偏東，里界範圍南以察哈爾二街與安邦里為界，北至愛河與鼓山區相鄰，東以博愛一路與安和里為界，西以哈爾濱街與安宜里為界，全里面積 0.1914 平方公里。民國一一〇年（2021）十二月底，共 31 鄰，4,088 人。

清光緒十三年（1887），本里隸屬於臺南府鳳山縣大竹里三塊厝、鯨港庄。日治時代明治卅四年（1901）里隸屬於鳳山廳大竹里三塊厝、大港庄；大正九年（1920）隸屬於高雄州高雄郡高雄街三塊厝、大港大字；大正十三年（1924）改制為高雄市，屬三塊厝、大港大字。戰後屬德東里，民國五十八年（1969）五月重新分出安宜里，民國七〇年（1981）四月重新劃分成立安泰里，之後里名里界未見變更，以至今日。

本里里名源於安生村沿用的安生里，以「安」為首字，再加吉言佳字，故名之。本里在日治初期都還是農田，僅有關帝廳一處小聚落，里內有河渠從三民公園經關帝廳，向西北流入愛河河道，後來的農舍大致都沿著河渠分布。民國六十五年（1976）因第八期市地重劃完成，街道巷弄等公共設施規劃完善，呈「棋盤式格局」。本里位於高雄市後驛地區，工商業發達後人口陸續遷入。里內有三民 1 號親子公園，橫跨博愛路的愛河之心人行橋，為重要地標。

二、地名釋義

(一) 烏魚港仔 (Oo-hî-káng-á) (22°39'02"N, 120°18'04"E)

早期海水漲潮時，海水由打狗港注入愛河，因此遇到烏魚汛期時，烏魚偶而游入打狗港並從愛河洄游至該地區北邊，稱「烏魚港仔」(曾玉昆，1997：57)。

(二) 關帝廳 (Kuan-tè-thiann) (22°39'01"N, 120°18'08"E)

聚落名，得名於關帝廳，位在綏遠街附近舊聚落。清末《鳳山縣采訪冊》並未登載此聚落，日治初期的臺灣堡圖即出現關帝廳一名。關帝廳廟前原有從東南後驛站流向光之塔公園的小河道，河道大約介於北平街和宣化街之間。

(三) 紅瓦厝 (Âng-hiā-tshù) (22°38'55.2"N, 120°18'02.1"E)

聚落名，址約在宣化街附近⁴⁰，接近天津街 241 巷 (高雄舊航照影像，1965)。紅瓦厝是關帝廳南邊的散居農舍，應是在一片農田中，紅瓦的傳統屋舍鮮明，故得名。根據民國卅六年 (1947) 的航照影像來看，關帝廳附近尚無其他聚落，民國四十五年 (1956) 關帝廳附近，才有農舍沿著小河散布。民國五十九年 (1970) 的都市計畫圖，還有畫記出關帝廟附近的房舍⁴¹。市地重劃後，水泥樓房成為主要建物，位於宣化街附近的紅瓦聚落，因此被稱為「紅瓦厝」。

三、其他

(一) 關帝廳 (南天宮)

址在綏遠二街 40 號。後驛一帶的先民，在清朝時代搭建草寮供奉關聖帝君，俗稱關帝廳，今稱南天宮。

(二) 保安寺

址在同盟二路 15 號，主祀上帝爺公。

(三) 愛河之心

址在博愛一路與同盟路交會口，工程主要是在愛河河道旁興建滯洪池，並興建跨越博愛路的人行陸橋，民國九十五年 (2006) 動工，該工程獲得營建署民國九十六年度 (2007) 的創造臺灣城鄉風貌示範計畫補助，目前為北高雄的重要地標。

⁴⁰ 田野訪問 2022.3.13

⁴¹ 臺灣百年歷史地圖，高雄市舊航照影像 1947、1956；1/1200 都市計畫航測地形圖，中央研究院地理資訊科學專題研究中心。

(四) 捷運後驛站

址在博愛一路及察哈爾街口，車站編號為 R12。站名源於附近為位於高雄車站後站的「後驛」一帶，而非指稱坐落在高雄車站後站。

第五十一項 安邦里

一、里名由來

安邦里位於三民區中心附近偏東，里界範圍東至博愛一路與安和里為界，西至中華二路與德西里為界，南至十全二路，北至察哈爾二街及同協路，全里面積約 0.3053 平方公里。民國一一〇年（2021）十二月底，共 19 鄰，4,100 人。

清光緒十三年（1887），本里隸屬於臺南府鳳山縣大竹里三塊厝庄。日治時代明治卅四年（1901）里隸屬於鳳山廳大竹里三塊厝庄；大正九年（1920）隸屬於高雄州高雄郡高雄街三塊厝大字；大正十三年（1924）改制為高雄市，仍屬三塊厝大字。戰後整編為安宜里，民國四十八年（1959）高雄市實施都市計劃，該區被列為住宅區，於民國六十三年（1974）七月一日行政區域調整劃分成立安邦里。之後里名里界未見變更，以至今日。

本里里名源於安生村，以「安」為首字，再加吉言佳字，故名之。在日治時代（1895-1945）屬三塊厝庄，為農田帶，西南側的中華路一帶已經有通訊機關設施。戰後，在一片農田中，臺電的辦公處所是本里最為鮮明的地標。後來又增臺灣農糧公司和十全國民小學，再經市地重劃，直到民國六十年代（1970s）後，農田才逐漸發展出建成區，近博愛路附近先發展，西邊接近中華路一帶，多為機關用地、工廠用地。里內有三民區行政中心、十全國民小學，十全路有臺電公司高壓變電所及營業處、中華電信公司等公共建設，也有三民 3 號公園、安邦休閒公園。

二、地名釋義

(一) 後驛

詳見第四十二項安生里的「後驛」項。

三、其他

(一) 十全國民小學

址在十全二路 162 號。民國五十二年（1963）九月創校，初名十全國民學校。民國五十七年（1968）八月，實施九年國民義務教育，改制為十全國民小

學。

(二) 十全玉市

址在自立一路 369 號，位處十全路和自立路交叉口，北有自立跳蚤市場。設立時間大致在民國八十年代（1990s），是高雄最大的玉石批發集散地，提供各類玉石，珠寶，古董，水晶，銀飾，茶器，飾品，藝品等買賣。

第五十二項 同德里

一、里名由來

同德里位於三民區中心附近偏東，里界範圍東以民族一路與安吉里為界，西以山東街與德智、德仁里為界、南以屏東線鐵路與博愛里為界、北以十全一路與安生界為界，全里面積約 0.18 平方公里。民國一一〇年（2021）十二月底，共 19 鄰，2,910 人。

清光緒十三年（1887），本里隸屬於臺南府鳳山縣大竹里鯨港庄。日治時代明治卅四年（1901）里隸屬於鳳山廳大竹里大港庄；大正九年（1920）隸屬於高雄州高雄郡高雄街大港大字；大正十三年（1924）改制為高雄市，仍屬大港大字。戰後編整為三民區安東里，民國五十九年（1970）由安東里劃分出現今的同德里。

里名為教化式里名，里民大多來自鹽埕區藍橋里。里內戰後多為農田，僅有從安生村西南行通往車站、往南通新興區（今孝順街）的兩條道路，民國四十年代（1950s）開始實施都市計畫、市地重劃，至民國六十年代（1970s）里內農地逐漸變成建地。里內街道規劃完善，有愛國國民小學、安生教會、愛仁醫院等公共建設。

二、地名釋義

(一) 後驛

詳見第五十八項達勇里的「後驛」項。

三、其他

(一) 愛國國民小學

址在十全一路 1 號。民國四十一年（1952）八月創校，初名愛國國民學校。民國五十七年（1968）八月，實施九年國民義務教育，改制為愛國國民小學。民國六十九年（1980）八月設立補習學校。

第五十三項 德智里

一、里名由來

德智里位於三民區的中心地區，里界範圍東以山東街為界接同德里，西至瀋陽街與達明里及達德里為鄰，北起十全一路與安生里為鄰，南至遼寧一街接德仁里，全里面積約 0.1292 平方公里。民國一一〇年（2021）十二月底，共 21 鄰，2,293 人。

清光緒十三年（1887），本里隸屬於臺南府鳳山縣大竹里鯉港庄。日治時代明治卅四年（1901）里隸屬於鳳山廳大竹里大港庄；大正九年（1920）隸屬於高雄州高雄郡高雄街大港大字；大正十三年（1924）改制為高雄市，仍屬大港大字。戰後劃為安東里，民國五十七年（1968）分出同德里、達德里，民國六十六年（1977）七月一日由同德里劃分成立德智里，又於民國七十一年（1982）劃分出德仁里。

里名為教化式里名。本里戰後還是農田帶，因民國四十年代（1950s）開始市地重劃，民國六十年代（1970s）建成區出現，民國六十七年（1978）市政府工務局開闢 21 條巷道，住屋增加，人口開始移入。本里多店家，十全路為主要商業區，曾有大型商站林立如大賣場，速食餐廳、娛樂廣場、電影院集中，是「後驛」區的主要商圈，另熱河一街、山東街多飲食店，人潮甚多。

二、地名釋義

（一）後驛

詳見第五十八項達勇里的「後驛」項。

第五十四項 德仁里

一、里名由來

德仁里位於三民區南方，里界範圍東以山東街接同德里為界，西至瀋陽街與達勇里及達仁里毗鄰，北以遼寧一街與德智里為界，南至屏東線鐵路與博愛里為界，全里面積約 0.1299 平方公里。民國一一〇年（2021）十二月底，共 19 鄰，2,052 人。

清光緒十三年（1887），本里隸屬於臺南府鳳山縣大竹里鯉港庄。日治時代明治卅四年（1901）里隸屬於鳳山廳大竹里大港庄；大正九年（1920）隸屬於高雄州高雄郡高雄街大港大字；大正十三年（1924）改制為高雄市，仍屬大

港大字。戰後，劃入屬三民區安東里，民國五十七年（1968）分出同德、達德2里，民國六十三年（1974）同德里再分出德智里，民國七十一年（1982）四月再劃出德仁里。

本里里名源於德智里，屬教化型。日治時代（1895-1945）本里屬於大港庄農田帶，戰後因市地重劃，民國六十年代（1970s）農地變建成區，人口劇增、工商業迅速發展，本里因鄰近後火車站，九如路附近多旅館、餐廳、銀行。鐵路地下化完工後，鐵軌拆除，里內的自由路與復興路已經連貫，本里的交通更為順暢。

二、地名釋義

（一）後驛

詳見第五十八項達勇里的「後驛」項。

第五十五項 達明里

一、里名由來

達明里位於三民區中心附近偏東，里界範圍東至瀋陽街與德智里相鄰，西至博愛一路與民享里為界，南至熱河一街與達德里為界，北至十全一路與三民公園、安和里為界，全里面積為 0.0736 平方公里。民國一一〇年（2021）十二月底，共 15 鄰，1,709 人。

清光緒十三年（1887），本里隸屬於臺南府鳳山縣大竹里鯉港庄。日治時代明治卅四年（1901）里隸屬於鳳山廳大竹里大港庄；大正九年（1920）隸屬於高雄州高雄郡高雄街大港大字；大正十三年（1924）改制為高雄市，仍屬大港大字。戰後行政區域劃分為安東里，後因經濟日漸繁榮，人口不斷增加，於民國五十七年（1968）七月增里為達德里，之後因工商業急遽發展，人口大量增長，再度於民國六十三年（1974）七月劃分出達明里。

里名為教化式里名，本里在戰後原本是農田帶，民國四十年代（1950s）也納入後驛地區的重劃區。里內建成區多商店，吉林街、熱河一街的餐飲業集中，為鄰近主要的飲食消費地。

二、地名釋義

（一）後驛

詳見第五十八項達勇里的「後驛」項。

第五十六項 達德里

一、里名由來

達德里位於三民區的西南方，里界東以瀋陽街與德智里為界，西至博愛路與德行里為界，南至遼寧一街與達仁里為界，北至熱河一街與達明里為界，全里面積約 0.0679 平方公里。民國一一〇年（2021）十二月底，共 14 鄰，1,388 人。

清光緒十三年（1887），本里隸屬於臺南府鳳山縣大竹里鯨港庄。日治時代明治卅四年（1901）里隸屬於鳳山廳大竹里大港庄；大正九年（1920）隸屬於高雄州高雄郡高雄街大港大字；大正十三年（1924）改制為高雄市，仍屬大港大字。戰後屬於安東里，民國五十七年（1968）七月一日劃分出達德里，至民國六十三年（1974）分出達仁、達明、達勇等里。

里名為教化式里名。因本里位於高雄火車站後站，高雄市政府在後站附近的土地進行進第六期市地重劃，農地變更為住宅及商業區，紛紛興建透天厝，外來人口移入後，人口數迅速增加，本里內的大連街以皮鞋店集中為專業街，吉林街則以小吃飲食店集中為特色。

二、地名釋義

（一）後驛

詳見第五十八項達勇里的「後驛」項。

三、其他

（一）大連皮鞋街商圈

指以大連街的皮鞋店專業接為主的商圈，在後驛地區商業發展中，因皮鞋店集中於大連街，故有皮鞋街之稱。

（二）中博地下道

原本為連接北側博愛路及南側中山路，穿越車站下方的地下道，民國七十六年（1987）完工。民國九十一年（2002）因與鐵路地下化站體工程空間有抵觸，因此進行拆除回填。民國九十二年（2003）再建中博臨時高架橋替代。

（三）中博高架橋

連接中山路和博愛路的高架橋，因為鐵路地下化工程，將中博地下道廢除，民國九十二年（2003）另建高架橋連接高雄的南北市區。鐵路地下化工程完工之後，中博高架橋已經於民國一一〇年（2021）拆除。

第五十七項 達仁里

一、里名由來

達仁里位於三民區中心附近偏東，里界範圍東至瀋陽街與德仁里為界，西至博愛一路，南至九如二路與達勇里為界，北至遼寧一街，全里面積約 0.0735 平方公里。民國一一〇年（2021）十二月底，共 14 鄰，1,565 人。

清光緒十三年（1887），本里隸屬於臺南府鳳山縣大竹里三塊厝庄。日治時代明治卅四年（1901）里隸屬於鳳山廳大竹里三塊厝庄；大正九年（1920）隸屬於高雄州高雄郡高雄街三塊厝大字；大正十三年（1924）改制為高雄市，仍屬三塊厝大字。戰後劃屬安東里，民國五十七年（1968）再分出達德里，民國六十二年（1973）由達德里分出，民國六十三年（1974）七月一日成立達仁里，為一長方形格局。

達仁里的里名源於達德里，為教化式里名。日治時代（1895-1945）為大港聚落外的農田帶，因鐵路興建，與大港聚落相隔，後來興建車站，繼開火車站後站，另以博愛路地下道與市區銜接，九如路為主要的東西向道路。里內以住宅區為主，大連街是知名的皮鞋街。

二、地名釋義

（一）後驛

詳見第五十八項達勇里的「後驛」項。

三、其他

（一）大連皮鞋街商圈

詳見第五十六項達德里的「大連皮鞋街商圈」項。

第五十八項 達勇里

一、里名由來

達勇里位於三民區中心附近偏東，里界範圍東至瀋陽街與德仁里為界，西以重慶街與立業里、立誠里為鄰，北至九如二路與達仁里為界，南至縱貫鐵路，全里面積約 0.0104 平方公里。民國一一〇年（2021）十二月底，共 10 鄰，977 人。

清光緒十三年（1887），本里隸屬於臺南府鳳山縣大竹里大港庄。日治時代明治卅四年（1901）里隸屬於鳳山廳大竹里大港庄；大正九年（1920）隸屬

於高雄州高雄郡高雄街大港大字；大正十三年（1924）改制為高雄市，仍屬大港大字。戰後整編為安東里，民國五十二年分出達德里，民國六十三年（1974）再分出達仁里、達勇里。

本里在日治時代（1895-1945）還是農田區，日治末期高雄火車站移設，本里成為緊鄰車站的地區，但仍是維持農田景觀，直到民國四十年代（1950s）之後開始進行第六期市地重劃，自由路、九如路等棋盤式道路陸續出現，附近街廓內才漸漸出現住屋。民國六〇年（1971）高雄車站後站設立，從後火車站就可以直接進出車站，附近也從農村形態轉變成商業區型態。里內仍保留民國六十年代（1970s）的風貌，幾乎為2、3樓透天厝住宅區。在九如二路商店較集中，多批發業。

二、地名釋義

（一）後驛（Āu-iáh）（22°38'25"N, 120°18'19"E）

地名因位處高雄車站後站而得名，泛指高雄車站北邊北至同盟路一帶的建成區。高雄車站於日治時代昭和十五年（1940）完工，站前的新興區逐漸發展為主要市區，戰後的三民區，原本還是農田景觀，於民國四十年代（1950s）開始進行市地重劃，漸漸帶出道路、住宅，被稱為後驛地區。

三、其他

（一）高雄車站後站

指高雄車站的後站，民國六十年代（1970s）設，前有廣場和車道。因進行鐵路地下化工程，民國九十一年（2002）站體拆除，建臨時車站，鐵路地下化工程完工，平面車道停用，列車通道改為地下化，民國一〇八年（2019）拆除後站站體。

第五十九項 民享里

一、里名由來

民享里位於三民區中心附近偏東，里界範圍東至博愛一路與達明里相鄰，西至漢口街與十美里為界，南至熱河二街與德行里、德東里相隔，北至十全二路與安邦里為界，全里面積約 0.0928 平方公里。民國一一〇年（2021）十二月底，共 25 鄰，2,105 人。

清光緒十三年（1887），本里隸屬於臺南府鳳山縣大竹里三塊厝庄。日治時代明治卅四年（1901）里隸屬於鳳山廳大竹里三塊厝庄；大正九年（1920）

隸屬於高雄州高雄郡高雄街三塊厝大字；大正十三年（1924）改制為高雄市，仍屬三塊厝大字。本里在戰後初期歸屬德東里，民國五十七年（1968）分出民享里。

里名為意識形態教化式。本里在日治時代（1895-1945）屬為農地，人煙稀少，民國四十年代（1950s）因第一期市地重劃，各街廓建案完成，漸漸形成本里的建成區，人口逐漸增加。巷弄排列整齊，透天厝、公寓為主，十全二路螺絲行、五金店匯集為本里最具特色。

二、地名釋義

（一）後驛

詳見第五十八項達勇里的「後驛」項。

第六十項 德行里

一、里名由來

德行里位於三民區的西南方，里界範圍東以博愛一路和達德里為鄰，西至哈爾濱街與德東里比鄰，北以熱河二街接民享里，南至遼寧二街和精華里相鄰，全里面積約 0.05 平方公里。民國一一〇年（2021）十二月底，共 13 鄰，1,120 人。

清光緒十三年（1887），本里隸屬於臺南府鳳山縣大竹里三塊厝庄、大港庄。日治時代明治卅四年（1901）里隸屬於鳳山廳大竹里三塊厝庄、大港庄；大正九年（1920）隸屬於高雄州高雄郡高雄街三塊厝、大港兩大字；大正十三年（1924）改制為高雄市，跨三塊厝、大港兩大字。戰後，劃入屬三民區德東里，民國六十三年（1974）七月一日行政區域調整，自德東里劃分成立。

里名為教化式里名。清朝時代、日治時代（1895-1945），里域屬三塊厝庄與大港庄交接處的農田帶，人口稀少，大部以務農為業。日治時代（1895-1945）設高雄車站，本里因為位後火車站地區，泛稱後驛，戰後開始出現都市計劃、市地重劃，里內農地變更為住宅及商業區，建商開始在各街廓興建透天厝，吸引外來人口遷入，人口數不斷增加，為工商業發達區。本里多為透天住宅，鮮少大樓，保有戰後的透天厝社區樣貌。

二、地名釋義

（一）後驛

詳見第五十八項達勇里的「後驛」項。

第六十一項 德東里

一、里名由來

德東里位於三民區的西南方，里界範圍東以哈爾濱街與德行里為界，西至漢口街與十美里為界，北起迄熱河二街接民享里，南至遼寧二街與精華里為鄰，全里面積約 0.04 平方公里。民國一一〇年（2021）十二月底，共 12 鄰，829 人。

清光緒十三年（1887），本里隸屬於臺南府鳳山縣大竹里三塊厝庄。日治時代明治卅四年（1901）里隸屬於鳳山廳大竹里三塊厝庄；大正九年（1920）隸屬於高雄州高雄郡高雄街三塊厝大字；大正十三年（1924）改制為高雄市，仍屬三塊厝大字，戰後將博愛路、中華路、十全路、愛河之間劃設德東里。後來逐漸分出其他各里。

里名為教化式，本里日治時代（1895-1945）舊名「後驛」，本為人煙稀少的郊區。戰後，因第一期市地重劃，出現街廓，樓房漸現。

二、地名釋義

（一）後驛

詳見第五十八項達勇里的「後驛」項。

三、其他

（一）十全市場

位於遼寧二街與喜峰街之間，「後驛」地區，最大、最熱鬧的民營傳統市場。

（二）喜峰夜市

位於喜峰街，於民國六〇年（1971）成立。

第六十二項 德北里

一、里名由來

德北里位於三民區的西南角，里界範圍東以自立一路為界，接立業里，西至中華路口接豐裕里及德西里，北以九如二路為界與十全里為鄰，南至縱貫鐵路與鳳北里為鄰，全里面積約 0.13 平方公里。民國一一〇年（2021）十二月底，共 16 鄰，2,395 人。

清光緒十三年（1887），本里隸屬於臺南府鳳山縣大竹里三塊厝庄。日治時代明治卅四年（1901）里隸屬於鳳山廳大竹里三塊厝庄；大正九年（1920）隸屬於高雄州高雄郡高雄街三塊厝大字；大正十三年（1924）改制為高雄市，仍屬三塊厝大字。戰後將博愛路以西，十全路以南編劃為德北里，後來因人口增加，劃出興德里、精華里。

里名為教化式，位三塊厝火車站北邊，在日治時代（1895-1945）本里為三塊厝聚落，處於當地的交通要衝。本里有南北貨集中地三鳳中街市場。

二、地名釋義

（一）三塊厝

詳見第七十七項鳳北里的「三塊厝」項。

三、其他

（一）臺灣製罐株式會社（東洋製罐會社高雄工場）

位在本里南邊德北街以南的街廓，原本是明治四十四年（1911）岡村庄太郎邀集臺灣各富商合組的臺灣製罐株式會社的廠區，大正六年（1917）岡村退出，由佐佐木綱負責，後來改名東洋製罐株式會社。後來鳳梨會社幾經改組，德北里內的工場區，已經拆除。

第六十三項 精華里

一、里名由來

精華里位於三民區南方，里界東以博愛路為界，與達仁里相鄰，西至漢口街接十美里，北以遼寧二街接德東里及德行里，南至九如二路與立誠里為鄰，全里面積約 0.0927 平方公里。民國一一〇年（2021）十二月底，共 20 鄰，1,613 人。

清光緒十三年（1887），本里隸屬於臺南府鳳山縣大竹里三塊厝庄。日治時代明治卅四年（1901）里隸屬於鳳山廳大竹里三塊厝庄；大正九年（1920）隸屬於高雄州高雄郡高雄街三塊厝大字；大正十三年（1924）改制為高雄市，仍屬三塊厝大字。戰後為德東里，民國五十九年（1970）行政區劃由原來之德東里部份劃為今之精華里。

精華里的里名，為吉言佳字型，可能也有彰顯本里位於後站九如三路商業精華地段之意。里內鄰九如二路段，多飯店、餐廳業、商號。

第六十四項 立誠里

一、里名由來

立誠里位於三民區中心附近偏東，里界範圍東起重慶街與達勇里為界，西至漢口街，北至九如二路與精華里為界，南鄰安寧街與立業里為鄰，全里面積約 0.434 平方公里。民國一一〇年（2021）十二月底，共 9 鄰，735 人。

清光緒十三年（1887），本里隸屬於臺南府鳳山縣大竹里三塊厝庄。日治時代明治卅四年（1901）里隸屬於鳳山廳大竹里三塊厝庄；大正九年（1920）隸屬於高雄州高雄郡高雄街三塊厝大字；大正十三年（1924）改制為高雄市，仍屬三塊厝大字。戰後，編為德北里，於民國五十七年（1968）五月一日由德北里劃分出。

本里里名源於吉言佳字，故名之。本里在日治時代（1895-1945）屬於三塊厝舊部落，只有幾處矮木屋聚集，又於民國六〇年（1971）18 期市地重劃，樓房興建、人口都逐漸增多。

二、地名釋義

（一）成衣街（22°38'26"N, 120°18'01"E）

指安寧街，位於火車站附近，交通便利，發展為高雄市成衣批發商聚集處，為有名的成衣街。

第六十五項 立業里

一、里名由來

立業里位於三民區中心附近偏東，里界範圍東至重慶街與達永里為界，西至自立一路與德北里為鄰，南至縱貫鐵路與建東里為界，北至安寧街單號，全里面積約 0.0576 平方公里。民國一一〇年（2021）十二月底，共 12 鄰，988 人。

清光緒十三年（1887），本里隸屬於臺南府鳳山縣大竹里三塊厝庄。日治時代明治卅四年（1901）里隸屬於鳳山廳大竹里三塊厝庄；大正九年（1920）隸屬於高雄州高雄郡高雄街三塊厝大字；大正十三年（1924）改制為高雄市，仍屬三塊厝大字。戰後，民國卅四年（1945）劃分為德北里，民國五十七年（1968）分出立誠里，民國六十三年（1974）七月又分出立業里。

本里里名源於吉言佳字，故名之。立業里位於高雄火車站旁，交通方便，

里內多為住宅區。

二、地名釋義

(一) 成衣街 (22°38'26"N, 120°17'54"E)

位於安寧街，民國八〇年（1991）出現「布市」，以經營成衣店居多，為著名的成衣專業街。

第六十六項 十全里

一、里名由來

十全里位於三民區中心附近偏東，里界範圍北自十全二路與安邦里相鄰，南至九如二路與德北里為界，東至安東街與十美里為界，西迄中華二路與德西里相隔，全里面積約 0.1815 平方公里。民國一一〇年（2021）十二月底，共 10 鄰，1,899 人。

清光緒十三年（1887），本里隸屬於臺南府鳳山縣大竹里三塊厝庄。日治時代明治卅四年（1901）里隸屬於鳳山廳大竹里三塊厝庄；大正九年（1920）隸屬於高雄州高雄郡高雄街三塊厝大字；大正十三年（1924）改制為高雄市，仍屬三塊厝大字。戰後里域分屬德東里、德北里，民國五十七年（1968）分出十全里。

本里里名源於十全路，屬吉言佳字。本里位於後火車站地區，有中華路和十全路經過，交通便捷。日治時代（1895-1945）本里還是稻田區，戰後里內各種工廠林立，人口密集。

第六十七項 十美里

一、里名由來

十美里位於三民區中心附近偏東，里界範圍東自漢口街，西至安東街與十全里相鄰，南至九如二路，北至十全二路與安邦里相鄰，全里面積約 0.0888 平方公里。民國一一〇年（2021）十二月底，共 14 鄰，1,900 人。

清光緒十三年（1887），本里隸屬於臺南府鳳山縣大竹里三塊厝庄。日治時代明治卅四年（1901）里隸屬於鳳山廳大竹里三塊厝庄；大正九年（1920）隸屬於高雄州高雄郡高雄街三塊厝大字；大正十三年（1924）改制為高雄市，仍屬三塊厝大字。戰後先屬德東里，民國六十三年（1974）劃分出十美里，經

過重劃後為一狹長形地域。

本里里名源於吉言佳字，可能是臨十全路，且與隔鄰的十全里，相呼應，故名之。民國六十六年（1977）興建的自立陸橋，提高當時本里的交通順暢度，但在鐵路地下化後，已於民國一〇八年（2019）拆除。

第六十八項 德西里

一、里名由來

德西里位於三民區最西方，里界範圍東以中華二路與安邦、十全、德北等3里為鄰，西至九如三路、中都濕地公園與川東里為鄰，北起愛河與鼓山區龍水里為界，南至豐裕里為鄰，全里面積約0.5765平方公里。民國一一〇年（2021）十二月底，共9鄰，1,379人。

清光緒十三年（1887），本里隸屬於臺南府鳳山縣大竹里三塊厝庄。日治時代明治卅四年（1901）里隸屬於鳳山廳大竹里三塊厝庄；大正九年（1920）隸屬於高雄州高雄郡高雄街三塊厝大字；大正十三年（1924）改制為高雄市，仍屬三塊厝大字。戰後設德西里。

里名為教化式，本與德東、德西、德南、德北各里相鄰。本里日治時代（1895-1945）為三塊厝庄外的低濕地帶，為愛河主流下游的上端，向來是為舊城往來鳳山新城，或往打狗地區的必經之地。日治時代（1895-1945）從稻田開始出轉成軍方設施、煉瓦工場，有零散聚落出現，直到戰後移民不斷遷入，里內居民大部份由臺南市北門區遷居。戰後作為眷村、工業區，亞洲合板、大順電焊、唐榮公司都是里內重要工廠，臨河處因合板業發達，多儲木池。近20年來，積極轉型，以河道附近的濕地打造成中都濕地公園。

二、地名釋義

（一）排仔路頭（Pâi-á-lōo-thâu）（22°38'49"N, 120°17'25"E）

聚落名，位在同盟三路與德旺街交會處，可能是清朝時代筏渡的渡口。聚落臨愛河，河的對岸，上有凹仔底庄，下有龍水庄，從臺灣堡圖的標記來看，日治初期的聚落規模不大，陸路的路徑都是通往三塊厝。

三、其他

（一）磚仔窯

詳見第六十九項川東里的「磚仔窯」項。

(二) 中都濕地

位於本里西側，溼地延伸至川東里，「中都濕地公園」結合中都地區 3 處公園用地（公 4、公 5、公 1）與二處學校預定地（文中、文小）等公共設施用地才規劃為大型濕地公園，民國八十九年（2000）四月廿四日落成啟用。總面積共計 12.6 公頃，每年可提供約 112 公噸之固碳量（工務局網頁）。

(三) 中都重劃區

範圍在同盟三路以東，中華二路以西，中華橫路以北，西北角呈弧狀，範圍擴及德西里和川東里，緊鄰愛河與美術館對望，還有中都濕地公園、唐榮磚窯廠等廣大綠帶及水岸空間。

第六十九項 川東里

一、里名由來

川東里位於三民區最西側的里，里界範圍東至東至中都濕地公園、九如三路與德西里相鄰，西至愛河，南至中華橫路及中都街 75 巷與力行、裕民里接壤，北臨愛河，全里面積約 0.3630 平方公里。民國一一〇年（2021）十二月底，共 12 鄰，1,319 人。

清光緒十三年（1887），本里隸屬於臺南府鳳山縣大竹里三塊厝庄。日治時代明治卅四年（1901）里隸屬於鳳山廳大竹里三塊厝庄；大正九年（1920）隸屬於高雄州高雄郡高雄街三塊厝大字；大正十三年（1924）改制為高雄市，仍屬三塊厝大字。戰後編為川東里，後來分出九如里、裕民等里。

本里里名源於位在愛河東岸而得名，日治時代（1895-1945）設磚窯場（「臺灣煉瓦會社打狗工場」），帶來工廠景觀和引進大量的勞力人口入住，戰後和鄰近愛河畔的工業區相連，是愛河畔重要的工業地帶，此外全里還有合板工廠和魚塢、殯儀館。民國六十三年（1974）新建川東社區。原本受到工業區禁建影響，在里域南邊的中都地區，房舍較為老舊，部分原為唐榮鐵工廠員工宿舍。里內的磚窯廠廠區部分結構保留為工業遺產，西北側 32 號公園占地近 6,000 坪，附近經重劃，景觀大不同。

二、地名釋義

(一) 磚仔窯 (Tsng-á-iô) (22°38'31.0"N, 120°17'07.3"E)

位在中華路、中華橫路和九如三路之間的唐榮鐵工廠場區，該工場燒製磚品的高大窯體，是附近愛河中游一帶重要的地標，故被稱為磚仔窯。

(二) 中都

詳見第七十項力行里的「中都」項。

三、其他

(一) 中都唐榮磚窯廠（臺灣煉瓦會社打狗工場）（22°38'24.0"N, 120°16'48.0"E）

址在中華橫路 220 號，明治卅二年（1899）日人鮫島盛在本地建「鮫島煉瓦工場」，是高雄第一間磚窯，設有 3 座傳統的「目仔窯」。大正二年（1913）併入「臺灣煉瓦株式會社打狗工場」，後來再改為「高雄磚場」，場區開始增建八卦窯。戰後臺灣省行政長官公署工礦處接管，民國四十六年（1957）唐榮鐵工廠買下，成立「唐榮鐵工廠股份有限公司高雄磚廠」經營，後來經濟部接手。工廠隨大環境變遷，歷經拆舊窯建新窯、生產耐火板材等，磚窯廠於民國七十四年（1985）停止生產，民國九十一年（2002）八月員工撤離。民國九十二年（2003）四月十六日公告為市定古蹟，於民國九十四年（2005）三月十一日公告為國定古蹟，工廠東北方的倒焰窯，民國九十三年（2004）二月廿五日被公告為歷史建築（國家文化資產網）。

磚窯廠設在愛河畔，是考量鄰近有黏土來源，可以從對岸柴山取得燒製磚薪材，當時的人力來源，以澎湖和臺南市北門的移民為主。

(二) 願景橋

中都濕地通往美術館文化園區的新建橋梁，為廿一世紀新建的跨越愛河新橋，為期許地方新發展而命名。

第七十項 力行里

一、里名由來

力行里位於三民區西南方，里界範圍西至中愛街鄰文興公園，北至中華橫路與德西里相鄰，東至中庸街與豐裕里為界，南至力行路與千秋里為界，全里面積約 0.0444 平方公里。民國一一〇年（2021）十二月底，共 13 鄰，1,128 人。

清光緒十三年（1887），本里隸屬於臺南府鳳山縣大竹里三塊厝庄。日治時代明治卅四年（1901）里隸屬於鳳山廳大竹里三塊厝庄；大正九年（1920）隸屬於高雄州高雄郡高雄街三塊厝大字；大正十三年（1924）改制為高雄市，仍屬三塊厝大字。民國五十七年（1968）力行里由川東里劃出。

本里里名可能是源於新闢的力行路，力行里中都街一帶，是中都地區人口最多的里，原本居民多依賴「磚仔窯」的工作維生，後來以駕牛車為主的居民轉業，民國七十年代（1980s）人口外移明顯。在發展為住宅區之前，本地原本為池塘、農田，民國五十年代（1960s）逐漸出現低矮民房，近年許多舊樓房改建，以成排低矮樓房為主的景觀逐漸轉變中。

二、地名釋義

（一）中都（Tiong-too）（22°38'24"N, 120°17'12"E）

泛指中華橫路、建國路、愛河圍成的街廓區，發展過程中以「中都街」為核心，故被稱為「中都」，巷弄景觀以低樓層住宅為主。該地的居民，早期多為依賴磚窯廠維生的勞工，原本集居在工廠南邊。民國四十年代（1950s），本地的住宅集中處北以中都街北段兩側、文興公園以北的巷弄為主，南邊在建國路近愛河邊有民居，中愛街的前身千歲街是聯絡南北的巷道，中華橫路和鐵軌旁有分散的民居，整體而言，棋盤式道路尚未出現，大部分還是農田。大約在民國五十年代（1960s）中期，新闢中都街南段，成為這一帶新的南北向道路，民國五十五年（1966）中都街設中都戲院，提供居民影視休閒娛樂，1樓有中都市場，商店、攤販環聚周遭，提供隨後發展的各街廓居民生活所需。後來唐榮耐火材料廠關閉，中都戲院也於民國七十五年（1986）停業，居民的維生方式、消費購物早已不同，隨都市計畫中的多條橫向道路、中庸街的闢建，棋盤式道路旁的低矮樓房已經漸被新大樓取代，中都街與一般商店街相似，但對於愛河西岸的鼓岩，或者是內惟一帶的居民而言，經過「中都」到市區，是鮮明的回憶。

（二）磚仔窯（Tsng-á-iô）（22°38'28.6"N, 120°17'10.9"E）

位於九如三路和河東路的街廓，日治時代（1895-1945）設置磚廠，故稱磚仔窯。

（三）牛車寮（Gû-tshia-liâu）（22°38'25.6"N, 120°17'12.7"E）

位於磚仔窯西南的地方，相當於中華橫路和文興公園之間，為中都地區最早的聚落點，因為居民多以駕牛車為業，故稱為牛車寮（曾玉昆，1987）。由於磚窯場為運送磚塊廠原料和成品，極需牛車搬運，所以早期會應徵「駛牛車」的運輸勞力，駕駛牛車的勞力，以來自臺南縣北門區（今臺南市佳里、西港、七股、將軍、學甲、北門等6區）的移民最多，他們多在工廠附近搭建臨時房屋，當時就在工場前集居形成聚落，因為房舍外有牛車、牛棚，外人多以「牛車寮」稱之。

(四) 煉瓦會社線（中華橫路）(Liān-hiā-huē-siā-suànn) (22°38'22"N, 120°17'28"E)

今中華橫路與中華橫巷，由三塊厝站通往磚窯場的運貨鐵路，該鐵軌經過製罐會社、酒精工場，戰後的地圖上是標記手押台車道(高雄港水道圖，1965)。

三、其他

(一) 中都戲院

原本位於中都街 12、14、16 號，民國五十五年（1966）落成，民國七十五年（1986）停業。原建物 1 樓為中都市場，2 樓為戲院。營業期間為鄰近地區的居民，帶來商業娛樂機能，且強化「中都」作為附近街廓區的地標。停業後，經 30 多年，建物的 1 樓仍有攤商租用，2 樓老舊不堪，建物於民國一一〇年（2021）十一月五日拆除。

第七十一項 裕民里

一、里名由來

裕民里位於三民區西南方，里界範圍東至中愛街與力行里為界，西至同盟三路隔著愛河與鼓山區相鄰，北以中都街 75 巷與川東里為界，南至力行路與千秋里為界，全里面積約 0.0566 平方公里。民國一一〇年（2021）十二月底，共 10 鄰，1,431 人。

清光緒十三年（1887），本里隸屬於臺南府鳳山縣大竹里三塊厝庄。日治時代明治卅四年（1901）里隸屬於鳳山廳大竹里三塊厝庄；大正九年（1920）隸屬於高雄州高雄郡高雄街三塊厝大字；大正十三年（1924）改制為高雄市，仍屬三塊厝大字。戰後屬川東里，民國五十八年（1969）由川東里劃出成立。

里名命名為期望榮景。本里為「磚仔窯」（又稱「牛車寮」）外圍的池塘和農田，是從牛車寮發展出來的住宅區。牛車寮是以來自臺南的移民為主，多為唐榮耐火材料廠員工，本里早期少數澎湖人遷入，後來有部分里民由鹽埕府北路一帶違建區搬遷至此。本里目前巷道規劃呈棋盤，民國七〇年（1981），土地銀行將土地以廉價賣給住戶後，里民相繼興建 3、4 樓透天厝，巷道規劃完整，全部 6 米巷，為本里之特色。

二、地名釋義

(一) 中都

詳見第七十項力行里的「中都」項。

第七十二項 豐裕里

一、里名由來

豐裕里位於三民區西南角，里界範圍東以中庸街，西至中華路，北以中華橫路為界，南至鐵路縱貫線，全里面積共 0.12 平方公里。民國一一〇年(2021)十二月底，共 24 鄰，2,581 人。

清光緒十三年(1887)，本里隸屬於臺南府鳳山縣大竹里三塊厝庄。日治時代明治卅四年(1901)里隸屬於鳳山廳大竹里三塊厝庄；大正九年(1920)隸屬於高雄州高雄郡高雄街三塊厝大字；大正十三年(1924)改制為高雄市，仍屬三塊厝大字。戰後屬川東里，民國五十八年(1969)由川東里劃出成立。

里名為期望榮景而命，日治時代(1895-1945)東南邊已經有酒精工場，戰後在中華橫路附近有一些散居的房舍，大部分還是池塘、農田及河道，民國五十年代(1960s)以後逐漸發展，逐漸闢建巷弄和街道，原有的高雄酒精工場廣大用地，現今大多改建為住宅(臺灣公司網)。

二、地名釋義

(一) 中都

詳見第七十項力行里的「中都」項。

三、其他

(一) 高雄酒精工場

大致位於中華橫路、中華橫巷、中仁街一帶，於日治時代(1895-1945)設高雄酒精工場，以中華橫路前身的鐵軌通往三塊厝站，戰後民國四十七年(1958)成為興亞鋼鐵公司所有，民國九十六年(2007)停業，現今多改建為住宅(臺灣公司網)。

第七十三項 千秋里

一、里名由來

千秋里位於三民區西南方，里界範圍東與豐裕里毗鄰，西至愛河，南以新闢綠地與千北里為鄰，北至力行路為界，全里面積約 0.1118 平方公里。民國一一〇年(2021)十二月底，共 16 鄰，2,121 人。

清光緒十三年(1887)，本里隸屬於臺南府鳳山縣大竹里三塊厝庄。日治

時代明治卅四年（1901）里隸屬於鳳山廳大竹里三塊厝庄；大正九年（1920）隸屬於高雄州高雄郡高雄街三塊厝大字；大正十三年（1924）改制為高雄市，仍屬三塊厝大字。戰後行政區域劃為千北里，後來以臨港線鐵軌為界，再析分千北里 6 至 12 鄰為千秋里。

里名源於千北里，取發展永久之意。本里屬三塊厝外圍的一處河邊聚落，四周都是農田。日治時代（1895-1945）即建有火力發電廠，里內有天德宮江王府、臺灣電力公司電力修護處南部分處。里內以中愛街為南北主要道路，會經過鐵軌下方，是為本里特色，目前臨港線已經拆除，鐵路已經地下化，此車流行經鐵軌下方的景象不再。

二、地名釋義

（一）中都

詳見第七十項力行里的「中都」項。

三、其他

（一）臺灣電力公司電力修復處南部分處

址在市中一路 407 號，大正十一年（1922）設火力發電廠，昭和八年（1933）再加設變電所。戰後為臺電公司接收。

（二）東安宮

址在市中一路 392 號，主祀李府元帥，是來自澎湖馬公市菜園里的居民，將家鄉李府元帥金身移奉來此，民國六十一年（1972）建新廟，民國六十五年（1976）落成。

第七十四項 千北里

一、里名由來

千北里位於三民區西南方，里界範圍東至三民國民小學，西臨鹽埕區以愛河為隔，南以建國三路為界，北以高雄臨港線為界，全里面積約 0.085 平方公里。民國一一〇年（2021）十二月底，共 10 鄰，1,093 人。

清光緒十三年（1887），本里隸屬於臺南府鳳山縣大竹里三塊厝庄。日治時代明治卅四年（1901）里隸屬於鳳山廳大竹里三塊厝庄；大正九年（1920）隸屬於高雄州高雄郡高雄街三塊厝大字；大正十三年（1924）改制為高雄市，仍屬三塊厝大字。戰後劃為千北里，後來以臨港線鐵軌為界，再析分 6 至 12 鄰為千秋里，本里里域在鐵軌以南。

戰前本里為一片稻田及簡陋木造房屋，自政府實施地方自治，開闢建國三路，興建建國橋繁榮地方，地方經濟成長。自里內臨港線鐵路拆除改為綠地後，里民多了活動空間，生活品質提高。三民國民小學為本里內知名小學。

二、地名釋義

(一) 中都

詳見第七十項力行里的「中都」項。

三、其他

(一) 三民國民小學

址在建國三路 216 號。大正十年(1921)七月創校，初名高雄第三公學校；大正十三年(1924)四月併入高雄第一公學校內惟分校及第二公學校三塊厝分校，校地並遷至現址；昭和十二年(1937)改名旭公學校；昭和十五年(1940)改制為旭國民學校。戰後，民國卅四年(1945)十二月，改名為高雄市第七國民學校；民國卅六年(1947)改名三民國民學校；民國卅八年(1949)九月改名為三民示範國民學校；民國五十七年(1968)八月，改制為三民國民小學。

第七十五項 千歲里

一、里名由來

千歲里位於三民區西南方，里界範圍西以中庸街為界，東至自強一路與鳳南里為鄰，南以河北二路至二號運河，北以建國三路為界，全里面積約 0.0436 平方公里。民國一一〇年(2021)十二月底，共 12 鄰，1,200 人。

清光緒十三年(1887)，本里隸屬於臺南府鳳山縣大竹里三塊厝庄。日治時代明治卅四年(1901)里隸屬於鳳山廳大竹里三塊厝庄；大正九年(1920)隸屬於高雄州高雄郡高雄街三塊厝大字；大正十三年(1924)改制為高雄市，仍屬三塊厝大字。戰後，劃為千歲里，民國四十一年(1952)兼併鄰近的鳳南里，民國五十一年(1962)行政區域再度調整，以中庸街為界，以西劃為立德里。為一四方形區域。

本里里名源於吉言佳字，故名之，當時里內有千歲街，即中愛街的前身。里內 6 鄰、9 鄰的近百戶，原為高雄地方法院與空軍宿舍用地。

第七十六項 立德里

一、里名由來

立德里位於三民區西南方，里界範圍東以中庸街與千歲里為界，西至愛河東岸，南至運河北岸與前金區為鄰，北至建國路與千北里為界，全里面積約 0.1151 平方公里。民國一一〇年（2021）十二月底，共 14 鄰，1,251 人。

清光緒十三年（1887），本里隸屬於臺南府鳳山縣大竹里三塊厝庄。日治時代明治卅四年（1901）里隸屬於鳳山廳大竹里三塊厝庄；大正九年（1920）隸屬於高雄州高雄郡高雄街三塊厝大字；大正十三年（1924）改制為高雄市，仍屬三塊厝大字。戰後本屬千歲里，民國五十七年（1968）以中庸街為界，由千歲里劃出立德里。

本里里名為教化式里。里內以住宅區為主，市中一路和建國路為主要商店街。里內有香火最盛的玉皇宮、河濱國民小學、高雄市第一社區大學、立德公園、家樂福大賣場等。

二、其他

（一）河濱國民小學

址在市中一路 339 號。昭和十五年（1940）四月創校。民國五十七年（1968）八月，實施九年國民義務教育，改制為河濱國民小學（河濱國民小學沿革）。

（二）南興

址在河東路 356 號，日治時代（1895-1945）為陳中和家族的南興公司「精米工場」，成為對河邊的泛稱。工場後來改稱陳中和物產株式會社（打狗市區改正圖，1908），民國八十五年（1996）改建為家樂福公司，近來家樂福公司將土地轉售，河邊景觀將再改變。

（三）建國橋（川田橋、南興橋）

連接建國三路和建國四路的橋樑，建於日治時代（1895-1945），稱為川田橋，因為橋畔有陳中和家族的南興公司，又稱為南興橋。

（四）大華僑戲院

原址在建國三路 533 號，於民國四十六年（1957）興建，現已經改建大樓。在其鼎盛時期，為高雄市著名戲院之一。

第七十七項 鳳北里

一、里名由來

鳳北里位於三民區西南方，里界範圍東以自立路為界，緊鄰建東里，西至

三德西街與三民國民小學，與千北里相鄰，北以縱貫鐵路與德北里為界，南至建國三路接興德里，全里面積約 0.060 平方公里。民國一一〇年（2021）十二月底，共 19 鄰，1,415 人。

清光緒十三年（1887），本里隸屬於臺南府鳳山縣大竹里三塊厝庄。日治時代明治卅四年（1901）里隸屬於鳳山廳大竹里三塊厝庄；大正九年（1920）屬於高雄州高雄郡高雄街三塊厝大字；大正十三年（1924）改制為高雄市，仍屬三塊厝大字。戰後，行政區域重新劃分，鳳西、鳳中兩里合併為鳳中里。三中、三北兩里合併為三北里。三西、鳳北兩里合併為鳳北里，因臺灣經濟發展迅速，都市人口快速成長。民國六十七年（1978）三月卅一日再度調整，將原有鳳中、鳳北、鳳東等 3 里合併為鳳北里。民國七十一年（1982）將現有德南里併入鳳北里。里別的合併，顯現三塊厝聚落的人口減少的狀態。

鳳北里里名源於三鳳宮，再加方位而得名。因為三塊厝聚落人口甚多，連同周圍，劃分為鳳中、鳳北、鳳南、鳳西、鳳北、三西、三北、三中等里，鳳北陸續合併鳳中、鳳東、鳳西等，本里幾乎是三塊厝舊聚落的分布範圍，跨中華路兩側，現今中華路西側已經拆除。原本聚落位居愛河支流的三塊厝港北岸，是打狗港通往內陸的河港交易點，形成雜貨買賣的市街。日治時代（1895-1945）鐵軌從聚落測經過，並設有三塊厝車站。里內三鳳宮為著名的廟宇，三鳳中街為採辦雜貨的老街。

二、地名釋義

（一）三塊厝（Sann-tè-tshù）（22°38'19"N, 120°17'44"E）

聚落名，東西範圍相當於三民國民小學到自立路，北到鐵軌，南到幸福川（愛河支流，又名三塊厝港、二號運河），聚落由王、蔡、鄭 3 姓先民定居拓墾而成，故稱三塊厝。3 姓的集居點，王姓居橋頭，偏東；蔡姓居海墘，偏南，鄭姓居後角，偏西（曾玉昆，1987：81），三鳳亭（今三鳳宮）位居庄中。

（二）中街仔（Tiong-ke-á）（22°38'15"N, 120°17'40"E）

今三鳳中街，為三塊厝的主要街道，故稱之。中街的街道呈東南向西北，再向西到庄尾，從「橋頭」的靠河處往「後角」內陸延伸，庄中後角有南北向道路，往北可到排仔路頭，渡河即到龍水港的渡口。可見中街作為三塊厝的街肆所在，是連接興隆里、大竹里海陸貿易的重要河港，其南北雜貨買賣市場，又被稱為三鳳中街。

（三）橋頭（Kiô-thâu）（22°38'16"N, 120°17'43"E）

三塊厝聚落內部的方位，接近東邊建東里附近，三鳳中街前端接近運河

處，有橋可跨越到對岸，相當今日自立路附近。

(四) 海墘 (Hái-kînn) (22°38'16"N, 120°17'43"E)

三塊厝聚落內部的方位，接近南邊興德里附近，靠近河邊的埔地。

(五) 後角 (Āu-kak) (22°38'13"N, 120°17'32"E)

三塊厝聚落內部的方位，約接近西邊千北里、豐裕里附近，以三鳳中街前端來看，此處屬於聚落後面，故稱為後角。

三、其他

(一) 三鳳宮 (三鳳亭)

原位在河南，民國四十九年 (1960) 市府重劃運河區，三鳳亭前殿及東西兩廂，因抵觸道路被拆於民國五十二年 (1963) 擇地重建。

(二) 三塊厝驛 (臺鐵三塊厝車站)

位於三德西街 90 巷口，日治時代明治四十一年 (1908) 臺鐵縱貫線在三塊厝聚落設三塊厝驛 (官報, 1908)，並建鐵道支線延伸到西北角的磚窯廠，後來車站北邊再設酒精工場、鳳梨會社，都和三塊厝站的運輸功能有關。日治末期高雄驛搬到大港之後，三塊厝站的客運功能降低，貨運功能維持，民國七十五年 (1986) 廢站，民國一〇七年 (2018) 因市區鐵路地下化工程完工，再啟用三塊厝車站的新站體，新站址在康平街 1 號。

第七十八項 鳳南里

一、里名由來

鳳南里位於三民區南方邊界上，里界東以中華三路為界，和興德里毗鄰，西至自強一路與千歲里為接隔，北以建國三路與千北里為界，南至河北二路面臨運河，過了運河即為前金區，全里面積約 0.05 平方公里。民國一一〇年 (2021) 十二月底，共 14 鄰，987 人。

清光緒十三年 (1887)，本里隸屬於臺南府鳳山縣大竹里鯨港庄。日治時代明治卅四年 (1901) 里隸屬於鳳山廳大竹里大港庄；大正九年 (1920) 隸屬於高雄州高雄郡高雄街大港大字；大正十三年 (1924) 改制為高雄市，仍屬大港大字。戰後，劃設鳳南里，民國七十一年 (1982) 分出東邊的興德里。

本里里名為廟名加方位而命名，里內原本是河道彎曲處，且有魚塭，民國四十八年 (1959) 實施重劃，拓寬建國路，開闢新運河 (截彎取直)，並興建市場等公共設施，帶動本里發展。里內有三民第一公有市場，三民攤販集中市

場、「三民夜市」。

二、地名釋義

(一) 三塊厝

詳見第七十七項鳳北里的「三塊厝」項。

三、其他

(一) 三民市場

位在中華路西側，三民街和愛河之間，是三塊厝附近重要的市場，三民街的店家多餐飲業，有許多老招牌店家。

第七十九項 興德里

一、里名由來

興德里位於三民區的南緣地帶，里界範圍東以自立一路為界接建東里、西至中華三路與鳳南里為鄰，北界以建國三路接鳳北里，南至河北二路、幸福川與前金區相接，全里面積約 0.0800 平方公里。民國一一〇年（2021）十二月底，共 14 鄰，2,067 人。

清光緒十三年（1887），本里隸屬於臺南府鳳山縣大竹里三塊厝庄。日治時代明治卅四年（1901）里隸屬於鳳山廳大竹里三塊厝庄；大正九年（1920）隸屬於高雄州高雄郡高雄街三塊厝大字；大正十三年（1924）改制為高雄市，仍屬三塊厝大字。戰後三塊厝聚落設有鳳為首的鳳北、鳳南、鳳中、鳳東、鳳西等 5 里，以及「三」為首，再加方位的數個里，幾經合併，民國七十一年（1982）僅有鳳北和鳳南里，本里則從鳳南里分出。

里名屬於教化式，里內當時有興德戲院，不確定是否與此有關。本里原本三塊厝聚落南邊的農地、魚塭，民國四十八年（1959）開始進行舊運河截彎取直，並填築部分河道，民國五十年代（1960s）之後，進行都市重劃，為本里較大的改變，民國七十年代（1980s）前還有公路局停車站，里內有三鳳宮，河北路的店家多青草藥店，為本里特色。

二、地名釋義

(一) 三塊厝

詳見第七十七項鳳北里的「三塊厝」項。

三、其他

(一) 三鳳宮

址在河北二路 134 號，主祀中壇元帥，為三塊厝庄廟，又稱太子爺廟。原稱舊名三鳳亭，位於三塊厝庄中。相傳建於清康熙年間（1684-1722），同治九年（1870）同知銜張鑑道重修（盧德嘉，1960：184），大正九年（1920）、民國卅六年（1947）重修。民國五十三年（1964）為打通建國三路，廟前段抵觸道路時被拆，擇地重建廟宇於今河北路現址，民國六〇年（1971）完成，將三鳳亭改稱為三鳳宮（三鳳宮沿革）。

第八十項 建東里

一、里名由來

建東里位於三民區西南方，里界範圍東至繼光街與港西里為界，西至自立一路與鳳北里、興德里為界，南至河北二路與新興區相隔，北至縱貫鐵路與立業里為界，全里面積為 0.1373 平方公里。民國一一〇年（2021）十二月底，共 10 鄰，1,242 人。

清光緒十三年（1887），本里隸屬於臺南府鳳山縣大竹里三塊厝庄。日治時代明治卅四年（1901）里隸屬於鳳山廳大竹里三塊厝庄；大正九年（1920）隸屬於高雄州高雄郡高雄街三塊厝大字；大正十三年（1924）改制為高雄市，仍屬三塊厝大字。戰後，劃為建東里。

里名為期望榮景類，本里屬三塊厝庄東邊的農地及魚池，大部分為國有土地。本里因接近車站，早期有許多機關設於本里，里內的高雄中學創校甚早，原三民區區公所位於本里。

二、地名釋義

(一) 三塊厝

詳見第七十七項鳳北里的「三塊厝」項。

三、其他

(一) 高雄高級中學

址在建國三路 50 號。大正十一年（1922）四月創校，初名州立高雄中學校；昭和十九年（1944）四月，改名為州立高雄第一中學校。戰後，民國卅四年（1945）十二月，改名為省立高雄第一中學；民國卅五年（1946）八月，改制為完全中學，招收高、初中部學生；民國卅六年（1947）九月，與省立高雄第二中學合併，改稱省立高雄中學。民國四十四年（1955）成立鼎金分部，

招收初中部學生；民國四十六年（1957）八月鼎金分部獨立為市立第六初級中學；民國五十一年（1962）八月，初中部停止招生，成為高級中學；民國五十九年（1970）八月，改制為省立高雄高級中學，民國六十八年（1979）改制為高雄市立高雄高級中學。

第八十一項 港西里

一、里名由來

港西里位於三民區西南方，里界範圍東至南華路與長明里、港東里為界，西以繼光街與建東里為界，南以二號運河與新興區相鄰，北與高雄火車站毗鄰，全里面積為 0.1086 平方公里。民國一一〇年（2021）十二月底，共 10 鄰，815 人。

清光緒十三年（1887），本里隸屬於臺南府鳳山縣大竹里三塊厝庄。日治時代明治卅四年（1901）里隸屬於鳳山廳大竹里三塊厝庄；大正九年（1920）隸屬於高雄州高雄郡高雄街大港大字；大正十三年（1924）改制為高雄市，仍屬大港大字。戰後，原屬港南里，民國卅八年（1949）由港南里分出港西里，民國七〇年（1981）港西里再併港南里、港西里。

里名源於舊聚落「大港」，再加方位而成。本里為高雄火車站、客運站、公車站、捷運高雄車站所在處，里內有警局、郵局，多商旅往來。

二、地名釋義

（一）鱸港（大港）（Tāi-káng）（22°38'19"N, 120°18'10"E）

聚落名，大約位於現今高雄車站前，西到雄中東圍牆，東到復興路，南到運河（今幸福川），聚落因靠近鱸仔港溪（今幸福川）而得名，此段河岸可能因為盛產鱸仔魚，被稱為鱸仔港。因為要遷移高雄車站於此地，昭和十二年（1937）聚落被遷往現今高雄醫學大學東側的安生村。

三、其他

（一）高雄驛（臺鐵高雄車站）

位於中山路底，建國二路 318 號，日治時代昭和五年（1930）前後，因高雄市逐漸發展，南鼓山和鹽埕區的市區趨近飽和，所以有遷移車站的呼聲。後來新車站擇定在大港，大港聚落先遷到安生村，隨後進行高雄驛的工程，昭和十五年（1940）完工，隔年啟用。車站建築採帝冠式屋頂，正面近似「高」字，民國六〇年（1971）建高雄車站後站。民國九十一年（2002）由於鐵路地下化

工程，高雄車站帝冠式站體被移向東南 82.6 公尺保存，民國一一〇年（2021）移回原址。

第八十二項 港東里

一、里名由來

港東里位於三民區偏南，里界範圍南以二號運河與新興區相鄰，北以建國二路與長明里、博愛里為界；東以復興一路和港新里為界，西以中山一路和港西里為界，全里面積約 0.0738 平方公里。民國一一〇年（2021）十二月底，共 16 鄰，人口數 1,450 人。

清光緒十三年（1887），本里隸屬於臺南府鳳山縣大竹里三塊厝庄。日治時代明治卅四年（1901）里隸屬於鳳山廳大竹里三塊厝庄；大正九年（1920）隸屬於高雄州高雄郡高雄街大港大字；大正十三年（1924）改制為高雄市，仍屬大港大字。戰後本劃為港南里，民國卅八年（1949）七月由港南里分出港東里。民國四十八年（1959）分出現今的博愛里、長明里，後來再分出博惠里、港新里，現今港東里的範圍縮小。

里名為源於大港，再加方位組合而成。本里位於高雄火車站前站，里內有許多商旅飯店、商店聚集，例如建國二路上的電腦商圈為一大特色。里內多公車行經。

二、地名釋義

（一）鯉港（大港）

詳見第八十一項港西里的「鯉港（大港）」項。

三、其他

（一）電腦街

位於建國路二段，為電腦及配件等 3C 產品的專業街。

第八十三項 港新里

一、里名由來

港新里位於三民區偏南，里界範圍東以凱旋一路與苓雅區為鄰、西至復興一路與港東里為界，北至建國一路，南至二號運河與苓雅區、新興區為界，全里面積約 0.1039 平方公里。民國一一〇年（2021）十二月底，共 13 鄰，1,563

人。

清光緒十三年（1887），本里隸屬於臺南府鳳山縣大竹里三塊厝庄。日治時代明治卅四年（1901）里隸屬於鳳山廳大竹里三塊厝庄；大正九年（1920）隸屬於高雄州高雄郡高雄街大港大字；大正十三年（1924）改制為高雄市，仍屬大港大字。戰後初期屬港南里，民國卅九年（1950）行政區域劃分為港東里，自民國六十三年（1974）才由港東里劃出，增列為港新里。

里名為源於大港，再加時間先後組合而成。本里里域東西狹長，屬幸福川河道岸邊，日治時代（1895-1945）屬大港庄外圍，原為一片墓地。後來因位於高雄火車站東側，居民普遍從商，里內最熱鬧的地區屬建國二路、河北一路、復興路一帶，已經形成電腦及汽車材料零組件的專賣街，商家密集。

二、地名釋義

（一）鱸港（大港）

詳見第八十一項港西里的「鱸港（大港）」項。

三、其他

（一）電腦街

詳見第八十二項港東里的「電腦街」項。

第八十四項 長明里

一、里名由來

長明里位於三民區偏南，里界範圍東以忠孝一路與博愛里相鄰，西至南華路與港西里為界，南至建國二路與港東里相鄰，北接屏東線鐵路，全里面積約 0.0629 平方公里。民國一一〇年（2021）十二月底，共 12 鄰，1,147 人。

清光緒十三年（1887），本里隸屬於臺南府鳳山縣大竹里三塊厝庄。日治時代明治卅四年（1901）里隸屬於鳳山廳大竹里三塊厝庄；大正九年（1920）隸屬於高雄州高雄郡高雄街大港大字；大正十三年（1924）改制為高雄市，仍屬大港大字。本里轄內鄰數原為 11 鄰，民國七十一年（1982）四月十五日再併收博愛里 6 鄰。

里名為源於長明街貫穿本里，故名「長明里」。該里繁榮發達，是人口進出頻繁的商業黃金地段。住戶大都經營服飾業及電子業，尤其長明街與林森一路已形成服飾及電子批發零售的集散地，生意興隆。緊臨高雄火車站、國光高雄站及高雄客運站，交通便利。

二、地名釋義

(一) 大港

詳見第八十一項港西里的「鱸港（大港）」項。

三、其他

(一) 長明街

原本是著名的成衣批發專業街，目前已經少有成衣商店。

第八十五項 博惠里

一、里名由來

博惠里位於三民區偏南，里界範圍東至舊臨港線鐵路圍牆與苓雅區為界，西至民族一路，南至建國一路與港新里為界，北至屏東線鐵路圍牆，全里面積約 0.2089 平方公里。民國一一〇年（2021）十二月底，共 32 鄰，4,569 人。

清光緒十三年（1887），本里隸屬於臺南府鳳山縣大竹里三塊厝庄。日治時代明治卅四年（1901）里隸屬於鳳山廳大竹里三塊厝庄；大正九年（1920）隸屬於高雄州高雄郡高雄街大港大字；大正十三年（1924）改制為高雄市，仍屬大港大字。戰後屬港東里，民國四十一年（1952）自港東里劃出博愛里，民國六十三年（1974）以民族一路為界，自博愛里劃出成立博惠里。

里名為教化式里名，由於博愛里位在民族一路以東緊鄰建國路旁，此地於民國四、五十年代（1950-60s）是臺南通往屏東的交通必經之路。本里多為純住宅區，在民國八〇年（1991）受到都市計劃細部規劃，里內道路寬暢整齊。

二、其他

(一) 五金街

位於民族一路 2 巷 9 弄。來自前金區立德棒球場騎樓下及三民區河北路的五金舊貨商，陸續遷移到此所形成的專業街。

第八十六項 博愛里

一、里名由來

博愛里位於三民區偏南，里界範圍東至民族一路與博惠里為界，西至忠孝一路與長明里為界，南至建國二路與港新里、港東里為界，北至屏東線鐵路，全里面積約 0.0781 平方公里。民國一一〇年（2021）十二月底，共 13 鄰，1,210

人。

清光緒十三年（1887），本里隸屬於臺南府鳳山縣大竹里三塊厝庄。日治時代明治卅四年（1901）里隸屬於鳳山廳大竹里三塊厝庄；大正九年（1920）隸屬於高雄州高雄郡高雄街大港大字；大正十三年（1924）改制為高雄市，仍屬大港大字。戰後即整編為博愛里，後來劃出長明里，民國九十九年（2010）合併港北里。

里名為教化式里名，轄區緊鄰火車站東側，成為前驛發跡最早的核心地帶。里內商店密集，長明街曾經以成衣業集中著名。

第十一章 左營區

第一節 區名緣起

左營區位於高雄市西南側，東與仁武區、三民區為鄰，西臨臺灣海峽，南連鼓山區，北接楠梓區，是高雄第三大區，面積約 19.3823 平方公里。截至民國一一〇年（2021）十二月底，本區共有 39 里，710 鄰，196,314 人，人口密度每平方公里 10,129 人（高雄市政府民政局全球資訊網，2021）。

「左營」一名的由來，與鄭氏時代（1662-1683）的軍屯政策有關，可能是萬年縣「宣毅左衝鎮」駐紮的墾地而得名。「左營庄」的聚落位在鳳山縣舊城的北門外，東鄰蓮池潭，目前所在大約以左營大路兩側、勝利路以北、蓮潭路以西、海功路以南所圈劃的區域，區內有一甲至七甲的角頭。

左營區是高雄市漢人很早進入的區域，鄭氏時代（1662-1683）先後屬萬年縣、萬年州，康熙廿二年（1683），清帝國入主臺灣，萬年州改設鳳山縣，隔年設鳳山縣治於龜山附近的興隆莊（陳文達，1961：25-26），為今左營區境內的舊城。「左營社」一名，在雍正年間（1723-1735）的「雍正臺灣輿圖」中，已標記在半屏山下與蓮池潭側。

雍正九年（1731），左營區屬鳳山縣興隆里。乾隆五十一年（1786），林爽文抗清時軍隊攻破縣城，乾隆五十三年（1788）事平，因縣城已遭破壞，乃遷縣治於竹橋里下陂頭街（今高雄市鳳山區），嘉慶十二年（1807）縣治又奉文移設興隆莊，並於道光五年（1825）建石城，官員仍未遷回興隆莊，道光廿七年（1847）確認竹橋里陂頭為縣治，因此興隆里的舊縣治被稱為舊城，以和鳳山縣新城有所區分。光緒十三年（1884）設立臺灣布政使司，本區隸屬臺南府鳳山縣（不著撰人，1962：28-29）。

日治時代（1895-1945）左營區的行政沿革，所隸屬的上級行政區變化較大。明治廿八年（1895）日本領臺之初，本區則隸屬臺南縣鳳山支廳管轄（臺灣總督府官房文書課，1895：15）。明治三〇年（1897）五月，本區劃歸鳳山縣管轄（臺灣總督府官房文書課，1897-06-10：5）。明治卅一年（1898）六月，本區劃歸臺南縣管轄（臺灣總督府官房文書課，1898-06-30：89）。明治

卅四年(1901)十一月，本區劃歸鳳山廳轄下的仁壽下里、半屏里、興隆外里、興隆內里等 4 里(臺灣總督府官房文書課，1901-11-11：17)。明治卅八年(1905)，本區分別隸屬鳳山廳轄下仁壽下里援中港庄，半屏里後勁庄、右冲庄，興隆外里菜公庄、左營庄、廊後庄、竹仔脚庄、埤仔頭庄，興隆內里覆鼎金庄、內惟庄、前峯尾庄、桃仔園庄(臺灣總督府官房文書課，1905：14-15)。明治四十二年(1909)，本區隸屬於臺南廳打狗支廳下的左營區與埤仔頭區。左營區轄有興隆外里的菜公庄、左營庄、廊後庄及竹仔脚庄；埤仔頭區轄有興隆內里的內惟庄、桃仔園庄、前峯尾庄、覆鼎金庄及興隆外里的埤仔頭庄(臺灣總督府官房文書課，1910：41)。

大正九年(1920)隸屬於高雄州高雄郡左營庄(臺灣總督府官房文書課，1920：30)，大正十三年(1924)廢高雄郡，高雄街晉升為「高雄市」，左營庄劃歸岡山郡管轄，轄有菜公、左營、廊後、竹子腳、埤子頭、桃子園、前峰尾、覆鼎金、援中港、下鹽田、右冲等 11 個大字(臺灣總督府官房文書課，1924：2-3)。昭和七年(1932)岡山郡左營庄內的前峯尾與桃子園，劃入高雄市役所管轄，其餘仍隸屬岡山郡轄內(臺灣總督府官房文書課，1932：27)。昭和十五年(1940)十月一日廢岡山郡左營庄，並劃歸高雄市管轄(臺灣總督府官房文書課，1940：63)。

戰後，民國卅四年(1945)十一月八日，左營庄改制為高雄市左營區，民國卅五年(1946)一月將右冲、後勁劃入楠梓區，並將灣子內、寶珠溝、本館、獅頭、覆鼎金等五聚落，由左營區劃出併入三民區，左營區的範圍大致確定。

民國卅八年(1949)十一月，全區編劃為頂西、頂北、尾西、尾北、尾南、尾東、廟北、廟南、廟東、廟西、中北、中東、中南、中西、聖北、聖后、聖西、聖南、城北、城南、路南、路東、埤北、埤南、埤西、埤東、廊南、廊北、新上、新中、新下等共 31 里。

民國卅九年(1950)六月，自廊南里劃出局部增設明德里，尾西里劃出局部增設建業、合群、星初等 3 里，廊北里劃出局部增設自治、自立等 2 里，埤西里劃出局部增設自助、崇實、自勉等 3 里及警衛里等 10 里，民國四十二年(1952)將警衛里更名為復興里。民國五十二年(1963)尾西里劃出局部增設進學里，尾北里劃出局部增設屏山里，埤東里局部增設果貿里，民國五十五年(1966)果貿里劃出局部增設果惠里，民國五十六年(1967)二月撤廢星初里，其區域併入楠梓區宏南里，尾北里再增劃海光里。民國五十九年(1970)六月，埤東里增劃海勝里，復興里增劃莒光里。

民國六十七年（1978）行政區域調整，左營區裁併 7 里，調整為海光、屏山、祥和、尾北、廟北、廟東、中南、中北、聖后、聖南、埤北、尾南、聖西、果峰、果賢、果惠、新上、新下、菜公、新中、永清、海勝、尾西、頂北、頂西、廊北、路東、廊南、城南、進學、明建、自立、自治、崇實、自勉、自助、合群、光輝、莒光、復興、埤東、埤西、新光等 43 里。民國七十八年（1989）新增福山里，全區合計共 44 里（高雄市文獻委員會，1995）。民國九十五年（2006）二月一日因眷村改建，裁撤自治、自立、自勉等 3 里，民國一〇二年（2013）再裁併復興里（高雄市民政局行政區劃）。

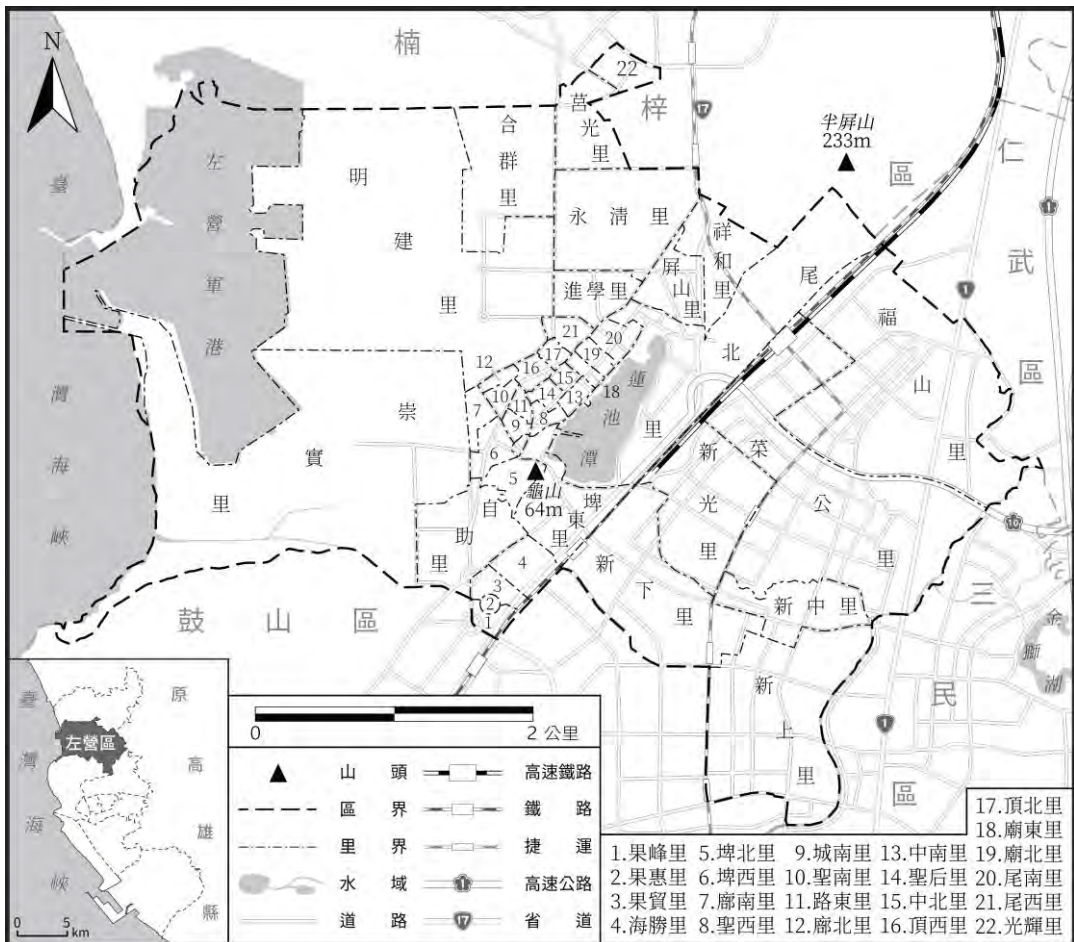


圖 11-1 左營區行政區域圖

註：蕭為之、胡傳其、宋平姿（高雄師範大學地理學系學生）繪圖

第二節 自然環境

一、地形

左營區位於高雄平原區中部，地勢北高南低、中部高且向兩側緩降，有著半屏山、龜山 2 座丘陵，為東北西南軸線的隆起珊瑚礁岩地形，代表著海陸更替的地質紀錄。當海面於 14,000 年前冰期結束後上升，海水自萬丹潟湖進入岡山低地；至數千年前沉積環境變淺，濱海平原出現沙洲分隔的濱下環境（陳志壕，2009）。東側丘陵台地的沉積物，逐漸地填入高雄灣淺海潟湖。壽山北端東側延續到龜山一帶，也逐漸淤積成為隆起海岸沙丘，其軸線大體與今日的左營大路一致，成為新石器中期人們活動的濱海區域。隨著半屏山背斜、後勁台地的隆起，使寬廣的海灣地形縮減成古高雄灣，左營即位於古高雄灣的西北側，其西側是舊時的萬丹港潟湖，南端止於壽山，東邊是持續沖積形成的平原，仍殘留許多湖泊（鍾國風、劉益昌、趙金勇，2018），如蓮潭埤、菜公埤等。

由於區域性構造抬升運動影響，本區地形以右昌斷層的地表地形崖與壽山斷層北段、後勁台地東緣的撓曲崖為界，可區分為 3 區（圖 11-1）：

（一）西側萬丹潟湖低地，海拔 5 公尺以下。構造運動屬岡山向斜的沉降區（陳志壕，2009）。

（二）中部左營台地，海拔 7 至 12 公尺，為後勁台地的延伸，地質上與半屏山背斜相符。明清時代的左營聚落選址皆在蓮池潭、龜山以西的台地高區，既有蓮池潭的用水且免於水患。

（三）東側蓮池潭水系平原，海拔 6 至 9 公尺，由龜山東側的勝利井下岩芯判斷，呈現海進海退的泥坪、潮坪沉積環境（陳志壕，2009）。由北向南地勢漸低，故東側的愛河流向西南。

右昌斷層的地表地形崖具有東北—西南走向，北與車瓜林斷層構造相接，西南經左營軍港南側，從桃子園入海。壽山斷層的北段，在左營可見一平直延伸的撓曲崖，且從後勁台地東緣研判，斷層構造應可延伸至楠梓。南段通過壽山東北麓（董騏銘、王昱，2020）。由震測剖面之構造判定半屏山背斜陸上等深線延伸至外海與泥貫入體末端處合而為一（莊惠如，2006：100）。故半屏山背斜為泥貫入體而抬升，其軸部位於半屏山西側，為東北—西南走向，半屏山、龜山為背斜構造之東南翼。

位在半屏山西南側的龜山，又名小半屏山，與半屏山間有蓮池潭沼澤地，西南則鄰近壽山尾端，是另一向東緩傾的小型隆起珊瑚礁，其形狀如龜，故名

龜山。《鳳山縣采訪冊》記載：「龜山，在興隆里舊城內，縣西北十五里，高里許，長三里許，近接半屏山，形如龜，蟠踞城內。繁陰密蔭中多喬木，居民環聚，其下有天后宮、觀音亭諸勝，可供遠眺。」與鄰近的半屏山、壽山同為隆起珊瑚礁石灰岩地形，民國一〇〇年（2011）被納入壽山國家自然公園。

左營區海岸線總長度為 2,719 公尺，自然海岸線長度為 2,595 公尺，人工海岸線長度為 124 公尺，因為軍方管制而使自然海岸比例高達 95.44%。左營軍港南堤至鼓山區邊界處海岸，大部份為砂灘所構成，海岸坡度約為 7°，南端部份海岸為陡峭珊瑚礁岩構成（高雄市政府海洋局，2010）。日治時代（1895-1945）徵用古萬丹瀉湖的魚塭、聚落，疏濬而成軍港，從衛星影像圖上可見因海岸侵蝕，木麻黃防風林全數消失，港區北堤沙灘依賴消波塊抗浪，南堤至壽山上可維持天然沙岸。

二、水文

左營區河湖流域以半屏山、蓮池潭、龜山一線相隔，兩側分屬古高雄灣的北段與古典寶灣之南端出口。東側以半屏山、龜山一線較高，向東緩降，是古海灣的殘留，故埤圳集中在東區，如阿彌陀陂、客仔陂、菜公陂、七番陂等，直至本區東界的愛河，清代曹公新圳即利用這些陂塘溪流的聯繫補注，灌溉廣闊農田。愛河源於草潭陂，八卦寮埤（草潭埤）之排水及後港圳等灌溉尾水，經高速公路涵洞，至後港庄，為愛河上游水系。愛河主幹道至榮總處與七番埤排水匯流，流向文藻（廖德宗，2012）。以西至海岸線為左營軍港的水域，僅有源自蓮池潭的南海大溝，雨季潭水溢流，西至桃子園出海，清代為埤仔頭與萬丹港貨運的航道，經日人截彎取直，民國六十九年（1980）加蓋成為道路（廖德宗，2013）。另外廊後有一軍部大溝北流至右昌街廣昌支線入後勁溪，已加蓋為海平路。

蓮池潭南臨龜山、北接半屏山，舊稱蓮花潭、蓮潭陂，長 1.4 公里、寬 400 公尺，主要功能為蓄水、灌溉、防洪，為本區最大湖泊。其外型長軸走向、位置恰與壽山斷層一致，低窪的地形可能與此構造相關。乾隆廿一年（1756）的臺灣輿圖繪出湖泊面積與現今相近，鳳山縣城的設置，以及廟學的建立，使得「潭底」變成「蓮池潭」（吳念穎，2013），西側水體成為文廟泮池的一部份。道光廿二年（1842）曹公新圳竣工，自高屏溪引水至蓮池潭，左營居民合力濬深擴建以蓄水，灌溉農田千餘甲。民國九十七年（2008）市府進行第三次大規模濬深，籌辦 2009 年世運會，蓮池潭從農業時期的灌溉埤潭，轉變為休閒湖泊。

洲仔濕地位蓮池潭以東，原是水稻與菱角田輪耕的窪地。民國九十一年（2002）市府工務局整地為公園，濕盟等團體以「水雉返鄉計劃」，向市府爭取開闢出官田水雉復育區以外的棲地，獲得市府認同，使洲仔濕地成為生長菱角、芡實、蓮花的淡水埤塘。

半屏山東側山腳下的半屏湖濕地，原為水泥業者於合法開採期間、假藉水土保持用途所挖掘的沉沙池，被回填山上的石灰岩，復以清淤的表象續行煉製之實。在利用殆盡後，5個沉砂池因不同單位推諉與人為干擾減少，數年後反成為洲仔溼地的生物擴散區域，民間與市府規劃成立「半屏湖濕地公園」，民國一〇〇年（2011）與半屏山、龜山一同劃入壽山國家自然公園。

第三節 地區特色

左營區的開發甚早，尤其是曾經做為鳳山縣城所在地，聚落的新舊貌多元，為高雄市文化鮮明地的區域，其特色如下：

一、依發展階段聚落型態分三區

依照左營長時期發展，區內的聚落特色可分成3區，一為縱貫鐵路到左營軍區之間的舊聚落群，二為軍區外圍到舊聚落群之間的眷村區，三為鐵路以東，由水田區發展出來的重劃區。

舊聚落群包含左營、廊後、埤子頭、洲仔等聚落，部落在地居民的先祖可追溯自鄭氏時代（1662-1683），以閩南族群為主。舊城居民於日治時代遷往新庄仔，左營和埤仔頭部落成為蓮池潭溪畔的聚落帶，其中左營聚落內的保甲制度劃分的角頭，由北而南劃成一甲至七甲的地方社會空間尚保留，成為本地的鮮明特徵。一甲到七甲的範圍，以東西向的巷路為分界。各甲的血緣組織表現為巷弄間的古厝，於今仍可見，由於廊後臺地地勢較高，成南北排列的左營聚落，內部地勢西高東低，各甲的三合院古厝多座西向東，文廟、城隍廟、元帝廟等廟的座向也如此。各角頭的古厝群，是左營彰顯歷史文化的要角。

原竹子腳、桃子園、前峰尾的範圍，在日治末期已經形成軍事區，戰後左營軍港是海軍與海軍陸戰隊重要的基地，鄰近軍區的日遺宿舍形成眷村，如自助新村、崇實新村、明德新村，勝利新村、自勉新村、果貿新村，民國九十年代（2000s）政府興建多處新國宅，讓眷村居民搬離舊眷村，因此日治時代的日遺宿舍逐批拆除，目前多處已經改建大樓，景觀逐漸變成大樓群。原明德新村則設有「臺灣眷村文化園區」，以「再見捌捌陸」的數字做為紀念全臺列管

的886處眷村。果貿新村在民國六十年代（1970s）中期以已經改建，且建築體排列甚具特色，為現今的眷村景觀。

鐵路以東的重劃區，包含日治時代的遷村計畫村落—新庄子，民國八十年代（1990s）此處進行多期的市地重劃，所以都市計畫的道路街廓迅速進展，水田陸續變成建成區，除了新庄仔和菜公庄外，新下、新上、新中、新光、菜公、福山等里內的住宅多屬此時期發展的建物。高雄市政府開始重劃本地帶後，開始迅速發展。民國八十五年（1996）巨蛋體育館完成，民國九十年代（2000s）的高鐵左營站、巨蛋體育館和巨蛋購物廣場完成，捷運紅線通車，帶來發展的動能，讓左營的東半部展現不同於舊聚落群的意象，也帶出有別於南高雄市區的商圈潛力。

二、考古遺址豐富

左營地區發現的考古遺址有，左營、左營舊城、桃子園三處。左營遺址在蓮池潭東北與半屏山西南中間的範圍，屬牛稠子文化層。牛稠子文化層在左營舊城地區，曾於民國七十七年（1988）、民國九〇年（2001）、民國九十三年（2004）進行3次的考古學調查研究，3次考古研究工作都確認左營舊城地區，具有史前時代和歷史時代的雙重文化層，而且保存狀況良好。

左營舊城遺址位於左營舊城南門北側海青工商之內，和對面海光俱樂部內，屬牛稠子文化晚期的大坵坑文化。目前在左營地區所保存的城池遺址，為清道光六年（1826）由官民合資興建而成的鳳山縣城。成大考古研究所的團隊於民國一〇六年（2017）的發掘工作中，發現「索大老爺德政碑」。此遺址的考古性質，偏重歷史時代的生活遺址考證，可聚焦為鳳山縣舊城考古。

桃子園遺址為壽山北側（桃子園聚落北側海邊），屬大湖文化（鳳鼻頭文化／繩紋紅陶文化層），早在日治昭和年間（1926-1945）有日本學者國分直一、坂口益雄及土屋恭一就在壽山西北側（清朝時代稱為蛇山）山麓海軍基地內，發現桃仔園遺址，該處考古遺址，目前並未再進行開挖。另有左營地區發現的清代遺址是屬興隆里的覆鼎金遺址，位於獅湖國民小學北側及東北側的市街中，屬蔦松文化層。

三、多古蹟、多名勝的行政區

左營區在清初設有興隆莊，且為鳳山縣縣城所在地，興隆莊的聚落位在蓮池潭邊到龜山下，因為有縣署、南路營盤等機關設置，也發展出興隆莊街，縣城所在地為萬丹港濱海地區的政治和軍事重地。十八世紀末到十九世紀初的鳳

山縣城遷移史，最後使位在興隆莊的鳳山縣石城失去政治重心，但舊城牆仍遺留著，直到日治時代，因為道路、軍港和軍區的建設，部分城牆、城門被破壞，舊城居民被遷走，舊城城牆的西半部被拆除甚多，已較難窺其貌。戰後城牆內成為安置軍民的眷村，設立勝利新村等眷村，以及中國山東長山八島漁民撤退來臺的東萊新村。因眷舍的擴張，城牆被兩側違建屋舍包圍，甚至護城河也成為家屋的一部分。民國七十四年（1985）舊城的城牆、城門與附近遺址，被內政部評定為第一級古蹟，民國九十五年（2006）指定為國定古蹟。民國一〇三年（2014）因拆除眷村，發現部分西城牆，且經文史學者比對地籍圖，發現西門遺址，為舊城史蹟再添重要性。

鳳山縣舊城，留有城牆、城門等遺址，構成「鳳山縣舊城」國定古蹟，其內容包括東門、南門、北門、城牆、護城濠及北門外的鎮福社、拱辰井等。整座舊城奠基於康熙六十一年（1722）間首次興築土城的基礎上，城門、城牆和護城濠是道光五年（1825）七月十五日動工改建的成果遺留。因為砗磲石、三合土的城壁材料、花岡石砌成的半圓拱城門洞，北門外牆上神荼及鬱壘浮塑彩繪像被指定為國家文化資產，於民國八〇年（1991）全部整修完成，整體建築完整為臺灣古城中較為特殊者（國家文化資產網）。

市政府以民國一〇五年到一一三年（2016~2024）以再現「臺灣第一石城」中長程計畫，以展現舊城的舊城風貌。孔子廟崇聖祠為市定古蹟，位在蓮池潭畔，知縣宋永清於清康熙四十三年（1704）重建，也是重要文化資產。除古蹟外，蓮池潭、半屏山步道、龜山步道、左營聚落、崇聖祠等是本區重要的名勝景點。

四、因設海軍基地多眷村

左營西邊的海域，本為萬丹港，屬於潟湖地形，荷西時代即為船隻往來的港區，清代也有重要軍防基地，沙洲上也發展出桃仔園、竹子腳等數個漁村聚落，但在日治末期被選為建設軍港的基地，附近的魚塢、蔗園也被徵收為官舍，戰後，日遺海軍宿舍變成眷村，為左營的一大特色。眷村分布於海平路及軍校路以西、半屏山及中油基地周邊，以及左營與鼓山交界的三果社區。眷村未改建之前，屏山新村、海光二村、海光三村、勝利新村、自助新村、果貿新村、勵志新村、崇實新村、自勉新村、自立新村、自治新村、復興新村、創造新村、合群新村、明德新村、建業新村、華夏新村、瑞豐新村、慈暉三村、慈暉六村、四知十四村，含列管與不屬於國防部列管的東萊新村等共有 22 個眷村，是南臺灣規模最大、最完整的海軍眷村。民國九十九年（2010）左營海軍眷村被高

雄市政府文化局指定為文化景觀。

第四節 各里地名釋義

各里地名分布和沿革如以下圖表所示(圖 11-2、圖 11-3、圖 11-4、表 11-1)。

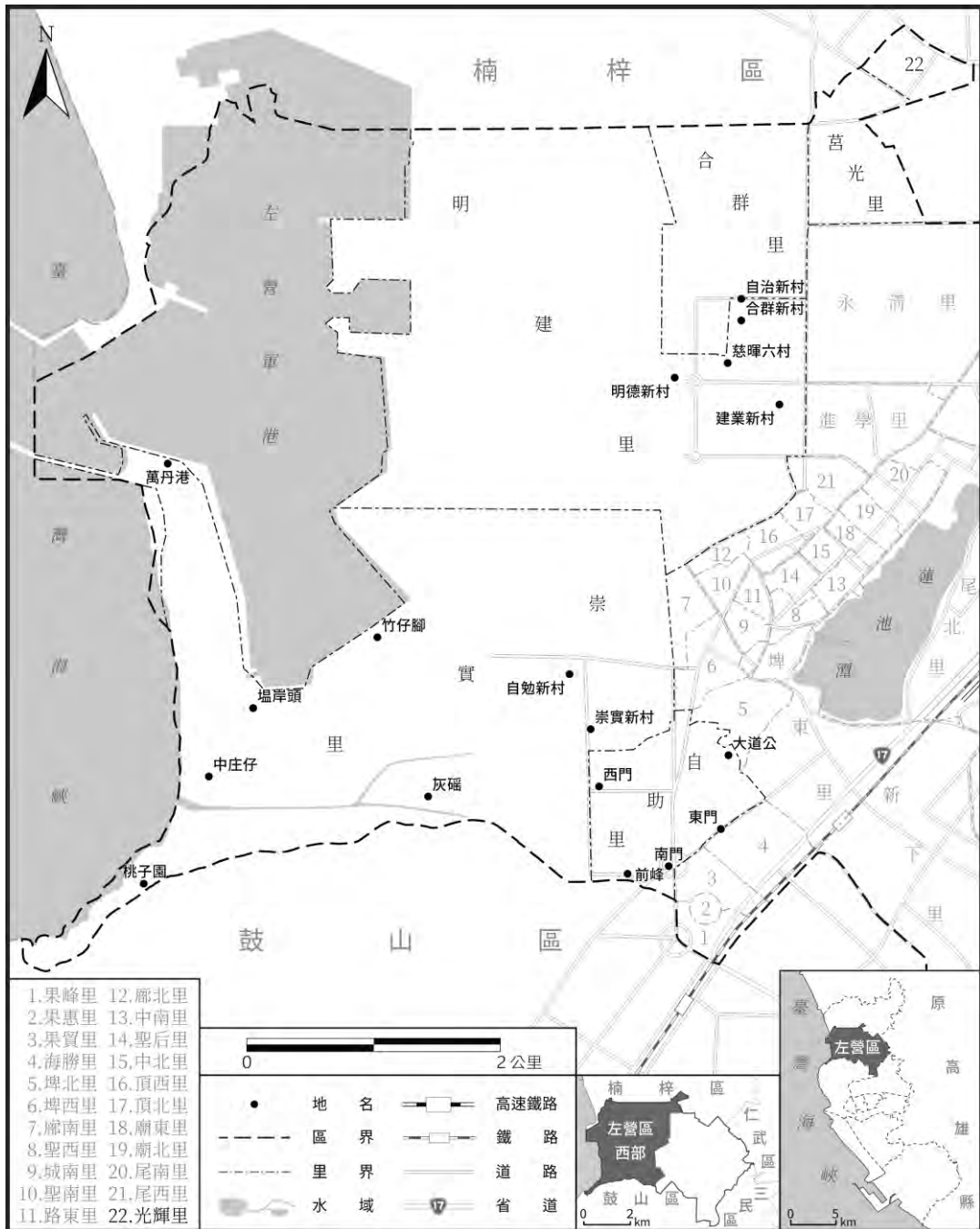


圖 11-2 左營區西北部地名分布圖

註：蕭為之、胡傳其、宋平姿（高雄師範大學地理學系學生）繪圖

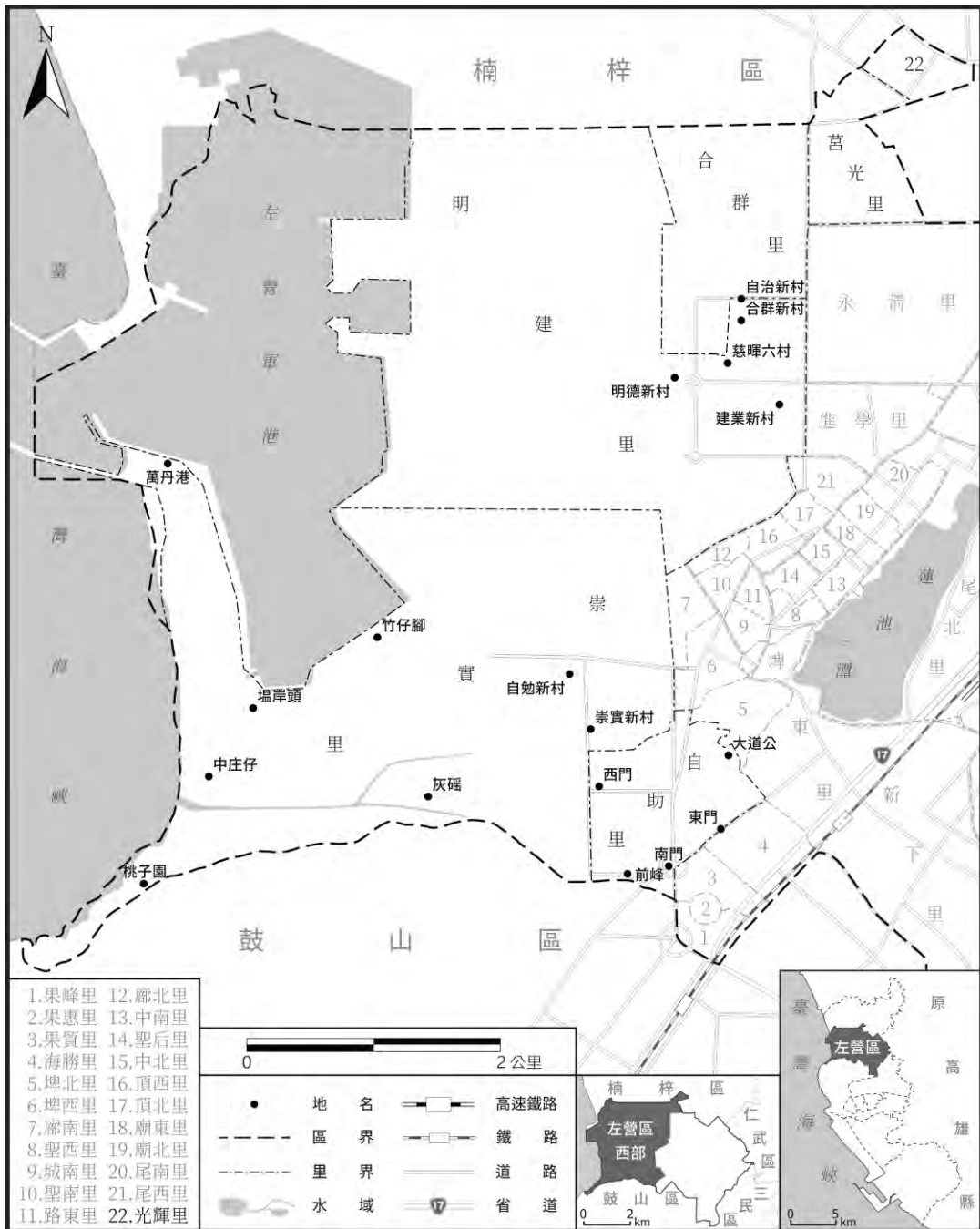


圖 11-3 左營區中半部地名分布圖

註：蕭為之、胡傳其、宋平姿（高雄師範大學地理學系學生）繪圖

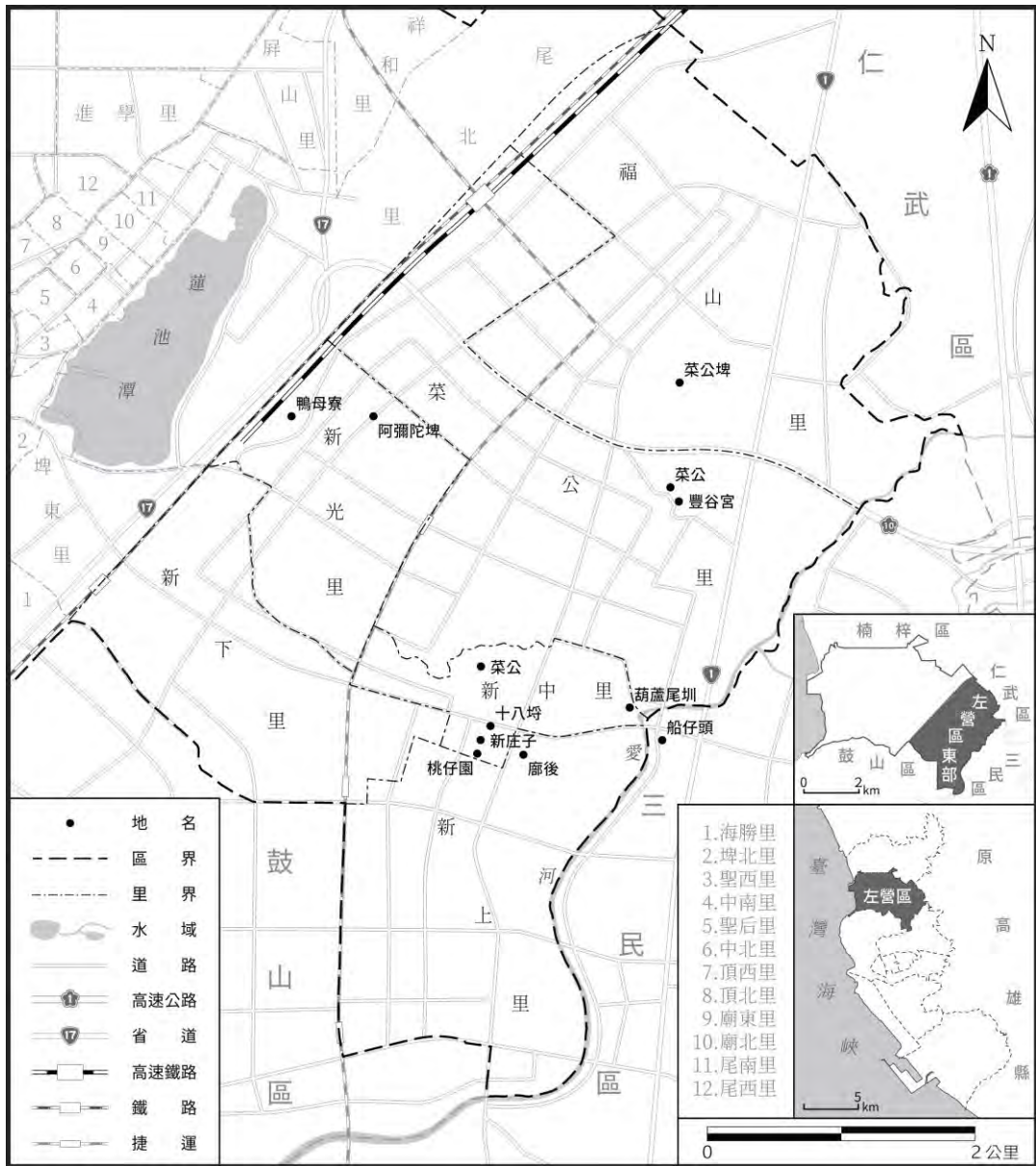


圖 11-4 左營區東半部地名分布圖

註：胡傳其（高雄師範大學地理學系學生）繪圖

表 11-1 左營區行政沿革表

| 民國時代 | | | | | | | 日治時代 | | 清朝時代 |
|------------------------------|-----------------------------|-----------------------------|--------------------------------------|---|-----------------------------|-----------------------------|--------------------------|----------------------------|-----------------------------------|
| 左營區 (民國 110年; 2021) | 左營區 (民國 79年; 1990) | 左營區 (民國 70年; 1981) | 左營區 (民國 60年 ³ 代) | 左營區 (民國 50年代 ² 1960s) | 左營區 (民國 39年; 1950) | 左營區 (民國 35年; 1946) | 左營庄 (大正 9 年; 1920) | 打狗支廳 (明治 34 年; 1901) | 臺南府鳳 山縣 (清光緒 13 年; 1887) |
| 里 | 里 | 里 | 里 | 里 | 里 | 里 | 大字 | 街庄 | 街莊 |
| 明建里 ¹ | 明建里 | 明建里 | 明建里 | 建業里 | 建業里 | 尾西里 | 援中港 | 援中港庄 | 援中港莊 |
| | | | | 明德里 | | 廊南里 | 右冲 | 右冲庄 | 右冲莊 |
| 莒光里 | 莒光里 | 莒光里 | 莒光里 | 復興里 | 復興里 | 警衛里 | 左營 | 左營庄 | 左營莊 |
| 光輝里 | 光輝里 | 光輝里 | 光輝里 | 莒光里 | | | | | |
| 合群里 | 合群里 | 合群里 | 合群里 | | | | 右冲 | 右冲庄 | 右冲莊 |
| 屏山里 | 屏山里 | 屏山里 | 屏山里 | 屏山里 | 尾北里 | 尾北里 | 左營 | 左營庄 | 左營莊 |
| 祥和里 | 祥和里 | 祥和里 | 祥和里 | | | | | | |
| 頂北里 | 頂北里 | 頂北里 | 頂北里 | 頂北里 | 頂北里 | 頂北里 | | 店仔頂庄 | 店仔頂莊 |
| | | | | 頂西里 | 頂西里 | 頂西里 | | | |
| 廟北里 | 廟北里 | 廟北里 | 廟北里 | 廟北里 | 廟北里 | 廟北里 | | | |
| 廟東里 | 廟東里 | 廟東里 | 廟東里 | 廟東里 | 廟東里 | 廟東里 | | | |
| | | | | 廟西里 | 廟西里 | 廟西里 | | | |
| 中北里 | 中北里 | 中北里 | 中北里 | 廟南里 | 廟南里 | 廟南里 | | 左營庄 | 左營莊 |
| | | | | 中北里 | 中北里 | 中北里 | | | |
| | | | | 中東里 | 中東里 | 中東里 | | | |
| 中南里 | 中南里 | 中南里 | 中南里 | 中西里 | 中西里 | 中西里 | | | |
| | | | | 中南里 | 中南里 | 中南里 | | | |
| 聖后里 | 聖后里 | 聖后里 | 聖后里 | 聖北里 | 聖北里 | 聖北里 | | | |
| | | | | 聖后里 | 聖后里 | 聖后里 | | | |
| 聖西里 | 聖西里 | 聖西里 | 聖西里 | 聖西里 | 聖西里 | 聖西里 | | | |
| | | | | 聖南里 | 聖南里 | 聖南里 | 店仔頂庄 | 店仔頂莊 | |
| 聖南里 | 聖南里 | 聖南里 | 城北里 | 城北里 | 城北里 | | | | |
| 城南里 | | | 城南里 | 城南里 | | | | | |

| 民國時代 | | | | | | | 日治時代 | | 清朝時代 |
|------------------------------|-----------------------------|-----------------------------|--------------------------------------|---|-----------------------------|-----------------------------|--------------------------|----------------------------|-------------------------------------|
| 左營區 (民國 110年; 2021) | 左營區 (民國 79年; 1990) | 左營區 (民國 70年; 1981) | 左營區 (民國 60年 ³ 代) | 左營區 (民國 50年代 ² 1960s) | 左營區 (民國 39年; 1950) | 左營區 (民國 35年; 1946) | 左營庄 (大正 9 年; 1920) | 打狗支廳 (明治 34 年; 1901) | 臺南府鳳 山縣 (清光緒 13 年; 1887) |
| 里 | 里 | 里 | 里 | 里 | 里 | 里 | 大字 | 街庄 | 街莊 |
| 尾南里 | 尾南里 | 尾南里 | 尾南里 | 尾南里 | 尾南里 | 尾南里 | 左營 | 左營庄 | 左營莊 |
| 尾西里 | 尾西里 | 尾西里 | 尾西里 | 尾西里 | 尾西里 | 尾西里 | | | |
| 永清里 | 永清里 | 永清里 | 尾西里 | 尾西里 | 尾西里 | | | | |
| 進學里 | 進學里 | 進學里 | 進學里 | 進學里 | 尾西里 | | | | |
| 建業里 | 建業里 | 建業里 | 建業里 | 建業里 | 建業里 | | | | |
| 合群里 | 合群里 | 合群里 | 合群里 | 合群里 | 合群里 | | | | |
| -- | - | -- | -- | 裁撤 | 星初里 | | | 左營莊 | |
| 屏山里 | 屏山里 | 屏山里 | 屏山里 | 屏山里 | 尾北里 | 尾北里 | 左營 | 洲仔庄 | 洲仔莊 |
| 尾北里 | 尾北里 | 尾北里 | 尾北里 | 尾北里 | | | | | |
| 聖南里 | 聖南里 | 聖南里 | 聖南里 | 城北里 | 城北里 | 城北里 | | 店仔頂庄 | 店仔頂莊 |
| 城南里 | | | | 城南里 | 城南里 | 城南里 | | | |
| 路東里 | 路東里 | 路東里 | 路東里 | 路東里 | 路東里 | 路東里 | | | |
| | | | | 路南里 | 路南里 | 路南里 | | | |
| | | | | 路西里 | 路西里 | 路西里 | | | |
| 廊北里 | 廊北里 | 廊北里 | 廊北里 | 廊北里 | 廊北里 | 廊北里 | 廊後庄 | 廊後莊 | |
| 明建里 ¹ | 自治里 | 自治里 | 自治里 | 自治里 | 自治里 | | | | |
| | 自立里 | 自立里 | 自立里 | 自立里 | 自立里 | | 廊後 | 右冲庄 援中港庄 廊後庄 | 右冲莊 援中港莊 廊後莊 |
| | 明德里 | 明德里 | | | | 明德里 | | | |
| 廊南里 | 廊南里 | 廊南里 | 廊南里 | 廊南里 | 廊南里 | 廊南里 | | | |
| 埤北里 | 埤北里 | 埤北里 | 埤北里 | 埤北里 | 埤北里 | 埤北里 | 埤仔頭 | 埤仔頭庄 | 埤仔頭莊 |
| 埤西里 | 埤西里 | 埤西里 | 埤西里 | 埤西里 | 埤西里 | 埤西里 ¹ | | | |
| | | | | 埤南里 | 埤南里 | 埤南里 | | | |
| 埤東里 | 埤東里 | 埤東里 | 埤東里 | 埤東里 | 埤東里 | 埤東里 | | | |
| 果賢里 | 果賢里 | 果賢里 | 果賢里 | | | | | | |
| 果惠里 | 果惠里 | 果惠里 | 果惠里 | | | | | | |
| 果峰里 | 果峰里 | 果峰里 | 果惠里 | 果惠里 | | | 前峰尾 | 前峰尾庄 | 前峰尾莊 |
| 自助里 | 自助里 | 自助里 | 自助里 | 自助里 | 自助里 | 自助里 | 廊後 | 大道公庄 | 大道公莊 |
| 崇實里 ⁴ | 自勉里 | 自勉里 | 自勉里 | 自勉里 | 自勉里 | | | 廊後 | 廊後庄 |
| | 崇實里 | 崇實里 | 崇實里 | 崇實里 | 崇實里 | | 前峰尾 | | 桃子園庄 竹子脚庄 廊後庄 埤仔頭庄 前峰尾庄 |
| 海勝里 | 海勝里 | 海勝里 | 海勝里 | 海勝里 | 崇實里 | 崇實里 | | | |

| 民國時代 | | | | | | | 日治時代 | | 清朝時代 |
|------------------------------|-----------------------------|-----------------------------|--------------------------------------|---|-----------------------------|-----------------------------|-------------------------|---------------------------|----------------------------------|
| 左營區 (民國 110年; 2021) | 左營區 (民國 79年; 1990) | 左營區 (民國 70年; 1981) | 左營區 (民國 60年 ³ 代) | 左營區 (民國 50年代 ² 1960s) | 左營區 (民國 39年; 1950) | 左營區 (民國 35年; 1946) | 左營庄 (大正9 年; 1920) | 打狗支廳 (明治34 年; 1901) | 臺南府鳳 山縣 (清光緒13 年; 1887) |
| 里 | 里 | 里 | 里 | 里 | 里 | 里 | 大字 | 街庄 | 街莊 |
| 新上里 | 新上里 | 新上里 | 新上里 | 新上里 | 新上里 | 新上里 | 菜公 | 菜公庄 | 菜公庄 |
| 菜公里 | 菜公里 | 菜公里 | 菜公里 | 新中里 | 新中里 | 新中里 | | | |
| 福山里 | 福山里 | 新中里 | 新中里 | | | | 新中里 | 新中里 | 覆鼎金 |
| 新中里 | 新中里 | 新中里 | 新中里 | | | | | | |
| 新光里 | 新光里 | 新光里 | 新光里 | 新下里 | 新下里 | 新下里 | 覆鼎金 | 覆鼎金庄 | 覆鼎金庄 |
| 新下里 | 新下里 | 新下里 | 新下里 | | | | | | |

資料來源：(1) 李汝和 (1970), 《臺灣省通誌卷一 土地志疆域篇》, 臺北: 臺灣省文獻委員會。

(2) 臺灣總督府 (1921), 《新舊對照管轄便覽》, 臺北: 臺灣日日新報社。

(3) 曾玉昆 (1995), 《高雄市各區發展淵源》, 高雄市: 高雄市民政局。

(4) 高雄市左營區公所網頁。

註 1: 為便於析分, 明建里、埤西里分置不同列。

註 2: 進學、屏山、果實三里是民國五十二年 (1963) 分出, 果惠里是民國五十五年 (1966) 分出, 民國五十六年 (1967) 分出海光里, 民國五十九年 (1970) 分出海勝里、莒光里。為簡化表格不另列各欄位。

註 3: 光輝里於民國六十五年 (1976) 分出, 其他的新里均為民國六十七年 (1978) 調整。為簡化表格不另列各欄位。

註 4: 自勉里於眷村改建後, 裁撤, 原里域併入崇實里, 經眷地標售改建大樓, 已有新住戶。

第一項 埤北里

一、里名由來

本里位於左營區中央南側, 里界東以龜山稜線與埤東里為界, 西北以埤子頭路與埤西里為界, 西南與自助里為界, 北與埤東里、城南里為界, 全里面積約 0.1026 平方公里。民國一一〇年 (2021) 十二月底, 共 21 鄰, 1,336 人。

清光緒十三年 (1887), 本里隸屬於臺南府鳳山縣興隆內里前峯尾庄。日治時代明治卅四年 (1901) 隸屬於鳳山廳打狗支廳前峯尾庄, 明治四十二年 (1909) 屬臺南廳打狗支廳; 大正九年 (1920) 屬於高雄州高雄郡左營庄前峰尾大字, 大正十三年 (1924) 屬高雄州岡山郡左營庄, 昭和十五年 (1940) 併入高雄市。戰後民國卅四年 (1945) 十一月設立埤北里, 民國卅五年 (1946) 三月一日行政區域調整, 劃編為埤北里。之後里名里界未見變更, 以至今日。

里名源於埤仔頭舊地名與方位特徵, 本里因位於埤仔頭之東北側, 故取名為埤北里。里內主要的屋舍大多位在舊城內, 巷道狹窄, 義民巷、舊城巷是主要道路, 西側另有左營大路 4 巷、左營大路 6 巷, 左營大路 4 巷是原鳳山舊城的西北側城牆外護城河 (高雄市路街巷詳圖, 1957)。房舍狹小密集, 為平房。本里在清末是舊城內主要街肆所在地, 義民巷是興隆內里店鋪集中區, 日治時

代（1895-1945）逐漸沒落，日治後期被軍方徵收，城內居民遷出，舊城內變成空城。戰後，政府將中國來臺的山東省東萊縣長山八島移民，安置於里內的義民巷、舊城巷，舊城內的景觀再度被改變為類似眷村風貌的住宅區。

二、地名釋義

（一）埤仔頭（Pi-á-thâu）（22°40'48.74"N, 120°17'26.04"E）

聚落名，埤仔頭位在左營蓮池潭邊，為近水源處，故得名，範圍包含現今的埤東、埤西、埤北里及崇實里等局部地區。鄭氏時代（1662-1683）為萬年縣治之所在地，清初設鳳山縣治於興隆莊埤仔頭南邊。乾隆五十一年（1786）林爽文事件導致城毀，乾隆五十三年（1788）事平，縣治改移至大竹橋莊的下陂頭街。清康熙廿三年（1684）鳳山知縣楊芳聲在興隆莊建聖廟（孔廟），設儒學，康熙五十七年（1718）建城隍廟，庄內有謝元音「七包五」老宅、曾貢生「五包三」老宅等科第功名之家。

（二）舊城（舊城內、營內）（Kū-siânn）（22°40'45.6"N, 120°17'23.2"E）

聚落名，原為清代鳳山縣的縣治所在地，為與竹橋里下陂頭街的新縣治有所區分，又稱鳳山縣舊城、左營舊城；戰後有數處眷村，城外百姓，慣稱「城內」。康熙六十一年（1722）署理知縣劉光泗築土城，左倚龜山，右連蛇山，外濬濠塹。乾隆五十一年（1786）因林爽文事件導致城毀，乾隆五十三年（1788）事平，縣治改移至大竹橋莊並建新城，相對於「新城」，原有的縣城就被稱為「舊城」。道光六年（1826）知縣杜紹祁改建為石城，捨去蛇山，全圍在龜山內，東西南北設鳳儀、奠海、啟文與拱辰四門，但縣治並未從新城遷回（盧德嘉，1960：135-136）。設治時，城內設有縣署、參將署、守備署等官衙，縣學、興隆寺、大道公宮、關帝廟等寺廟，乾隆時代（1736-1796）曾經有縣前街、下街仔、大街、南門口街、總爺口街、北門內街等街肆，清末僅留大道公街（盧德嘉，1960：136）。昭和十五年（1940）舊城被劃入軍區，城內居民被強制遷出，戰後設立海光三村、勝利新村、東自助新村等眷村，以及從山東省長山八島組成的東萊新村，新村住民成為城內新居民。鳳山縣舊城於民國七十四年（1985）內政部公告為一級古蹟，民國九十五年（2006）變更為國定古蹟。

（三）北門（拱辰門）（Pak-mîng）（22°40'48.7"N, 120°17'24.3"E）

設施名，址在義民巷、勝利路、埤仔頭街交會處，道光六年（1826）知縣杜紹祁改建舊城，東西南北設有鳳儀、奠海、啟文與拱辰四門。北門城門座面寬 16.64 公尺，深 8.44 公尺，城外的匾額上書「拱辰門」，城內的匾額則為「北門」，門面前緣有 9 個磚砌雉堞，臺座兩側設有磚階梯通達城牆馬道，馬道表

面鋪有磚石，利於行走。北門的建築材料大多以咾咕石（即珊瑚礁岩）為主體，城門牆壁以六角蜂巢狀石塊砌之，花崗石樑跨在半圓拱形城門上，現仍可見安裝門扇的凹槽。北門兩側的城壁，左有「神荼」，右有「鬱壘」門神浮雕，氣勢甚為威嚴。

（四）龜山（Ku-suann）（22°40'43.20"N, 120°17'27.06"E）

地標名，其形如龜，故名（盧德嘉，1960：34），又名龜峰嶺，高里許，長三里許，位於舊城內東側，隔蓮池潭與半屏山相對峙，曾是左營舊城的要塞。

三、其他

（一）興隆寺（觀音亭）

原址在舊城內的龜山山麓，現址在新下街 7 巷 4 號。根據興隆寺所存〈開山碑〉記載，清康熙廿八年（1689）創建，康熙五十八年（1719）知縣李丕煜重建，額「興隆寺」。日治時代（1895-1945），龜山和舊城被日本人列為軍事要塞，觀音亭因而勒令拆遷，昭和十八年（1943）改建於新吉莊（新庄仔內的東半部）。

（二）鎮福社

址在埤仔頭街 1 號，位在勝利路和埤仔頭街丁字路口旁，主祀土地公，興建年代不可考，為七甲土地公廟。民國五〇年（1961）重建，民國五十八年（1969）道路拓寬時，引起爭議，於是地方人士先將神像遷出，民國七十三年（1984）才移祀於南邊的新廟，改名鎮福廟。民國七十四年（1985）內政部公告鳳山縣舊城為一級古蹟，包含城門、護城河、拱辰井、鎮福社。

（三）拱辰井

址在埤仔頭街前的路面上，屬鳳山舊城國定古蹟的一部分，為早期舊城北門外居民取得生活用水的水井。因為該處交通流量甚大，所以井壁已拆除，但仍未填平，尚存一人孔蓋。

第二項 埤東里

一、里名由來

本里位於左營區南側，里界北起舊城國民小學前（蓮潭路）與中南、聖后、聖西里為界，往東沿蓮池潭畔轉新庄仔路右轉翠華路至大義國民中學東門路與新下里為界，往南至舊城東門與海勝里為界，沿舊城牆往北轉勝利路、西接埤仔頭街與埤北里為界，全里面積約 0.4282 平方公里。民國一一〇年（2021）

十二月底，共 17 鄰，976 人。

清光緒十三年（1887），興隆內里前峰尾庄。日治時代明治卅四年（1901）隸屬於鳳山廳打狗支廳前峰尾庄；大正九年（1920）屬於高雄州高雄郡左營庄前峰尾大字，大正十三年（1924）屬高雄州岡山郡左營庄，昭和十五年（1940）併入高雄市。戰後民國卅四年（1945）十一月設立埤東里，民國卅五年（1946）三月一日行政區域調整，劃編為埤東里，民國六十七年（1978）七月併入聖南里局部，之後里名里界未見變更，以至今日。

里名源於埤仔頭舊地名與方位特徵，本里因位於埤仔頭之東，故取名為埤東里。里域包含舊城的東門內外，東門外至蓮池潭西側區域，原本為一片農墾地，國民政府遷臺後，國軍義胞在此搭屋居住，形成現今的「慕義巷」眷戶，里內原有勝利國民小學、大義國民中學、左營國民中學暨公園綠地。原舊城內的居民於昭和年間被遷走，里內公共設施有蓮池潭、春秋閣、龍虎塔、大小龜山、舊城古蹟與歷史悠久保存完善的曾家古厝等。

二、地名釋義

（一）埤仔頭

詳見第一項埤北里的「埤仔頭」項。

（二）舊城（舊城內、營內）

詳見第一項埤北里的「舊城（舊城內）」項。

（三）龜山

詳見第一項埤北里的「龜山」項。

（四）東門（鳳儀門）（Tang-mîng）（22°40'25.750"N, 120°17'19.16"E）

址在城峰路上，道光六年（1826）知縣杜紹祁改建舊城，東西南北設有鳳儀、奠海、啟文與拱辰四門。東門城門座面寬 16.9 公尺，深 8.3 公尺，城外的匾額上書「鳳儀門」，城內的匾額則為「東門」。從東南方眺望鳳山丘陵，宛如「有鳳來儀」而得名，東門外有古道，可銜接鳳山新城北門，今稱為「雙城古道」。城門門洞設計為內門大、外門小，有利於防禦匪徒入侵。城門上有 9 座「雉堞」，雉堞中的小孔稱「窺孔」，便於士兵防禦、窺敵、射擊用。戰後東門變軍品倉庫，缺乏維護。現今城牆已經修復，外有護城河。

（五）蓮潭（蓮池潭）（Liân-thâm）（22°40'58.3"N, 120°17'46.5"E）

地標名，昔稱蓮池潭、蓮花潭或蓮潭埤，位於左營區半屏山之南，龜山之北。康熙廿三年（1684）知縣楊芳聲建聖廟，廟前有蓮花潭天然泮池，潭中栽植蓮花，有「泮水荷香」之稱，又以「蓮潭夕照」聞名，清朝時代名列鳳山八

景。道光廿二年(1842)知縣曹瑾與鄉紳鄭蘭等人，對蓮池潭再加以擴建，並開闢圳路引潭水灌溉四周的農田，使興隆里成為豐衣足食的富裕之城(盧德嘉，1960:107)。潭畔的景點分別有舊城、龍虎塔、五里亭、春秋閣、啟明堂、孔廟及高雄物產館等，其中北極亭的玄天上帝神像，是東南亞最高的水上神像。

三、其他

(一) 臺鐵左營(舊城)車站(22°40'35"N, 120°17'42"E)

址在翠華路 1050 號 B1、B2，原名為左營車站，於高雄鐵路地下化改建為地下通勤車站，並改為現名。在北高雄交通樞紐為新左營車站取代後，降級為簡易站，目前僅有區間車停靠。

(二) 舊城曾家古厝

址在埤子頭街 74 巷 10 號，曾家第五代祖先分房至此後，於清光緒三年(1877)興建，為閩南式三合院建築群，主要建材有來自唐山的福杉、紅磚、紅瓦及花崗岩，屋宇坐西北朝南，格局方正，雕樑畫棟，窗櫺雕刻細緻，壁飾精美風雅。大廳懸有百餘年的木質對聯：「鳳毛麟趾，鶴算龜齡」。

(三) 春秋閣(Tshun-tshiu-koh)(22°40'56.23"N, 120°17'33.87"E)

址在蓮潭路上，又稱春秋御閣，為紀念武聖關公而建的廟宇。民國四十二年(1953)興建，為 2 座中國宮殿式樓閣，一為春閣，另一為秋閣，取其合稱之名為春秋閣。2 座樓閣各為四層八角，綠瓦黃牆，宛如寶塔，古色古香的塔影倒映水中。其間有九曲橋相通。

(四) 龍虎塔(Ling-hóo-thah)(22°40'50.65"N, 120°17'33.87"E)

址在蓮潭路上，民國六十三年(1974)左營慈濟宮依照神明指示興建龍虎塔，塔高 7 層表示七級浮屠之意，從蓮池潭邊經由九曲橋方能走到塔身，且有「入龍喉，出虎喉」的規矩。

(五) 見城館(Kiàn-sîng-kuán)

址在龜山巷 157-2 號，館舍所在地曾經是海光三村的診療室。民國七十九年(1990)經左營區公所改建為海勝里里民活動中心，民國九十五年(2006)改由高雄市文化局接管。民國九十六年(2007)成立眷文館，民國一〇七年(2018)眷村文物移到明德新村，以「再見捌捌陸園區」的名稱重新開幕，眷文館更改為見城館。

(六) 左營國中舊址

址在新庄仔路與勝利路交會處，民國五十二年(1963)正式設校。該地原址為合作農場，政府徵收農場為校地。民國九十六年(2007)東遷校址於博愛

路，舊校地原本要做為商業利用，當地居民一直有意見，民國一一〇年(2021)底定案作為公園用地。

(七) 大義國民中學

址在翠華路 687 號，民國五十九年(1970)創校，借用左營國民中學教室上課。民國六〇年(1971)再借用勝利國民小學教室上課。民國六十一年(1972)遷入現址。

(八) 勝利國小原址

址在翠華路 889 號，現為高雄美國學校。目前已經搬遷到鐵路以東，再設新校區。

第三項 埤西里

一、里名由來

本里位於左營區南側，里界東南以左營大路 6 巷與埤北里為界，東北以埤子頭路與城南里、路東里為界，西北側以左營大路 99 巷 20 弄、介壽路 108 巷與廊南里為界，西以中正路和崇實里為界，全里面積約為 0.1097 平方公里。民國一一〇年(2021)十二月底，共 11 鄰，885 人。

清光緒十三年(1887)，屬興隆內里前峯尾庄。日治時代明治卅四年(1901)隸屬於鳳山廳打狗支廳前峯尾庄；大正九年(1920)屬於高雄州高雄郡左營庄前峰尾大字，大正十三年(1924)屬高雄州岡山郡左營庄，昭和十五年(1940)併入高雄市。戰後民國卅四年(1945)十一月設立埤西里，民國卅五年(1946)三月一日行政區域調整，劃編為埤西里，民國六十七年(1978)七月併入埤南里，之後里名里界未見變更，以至今日。

里名為源於方位之命名，本里因位於埤子頭之西，故取名為埤西里。為清朝時代舊城建成區外東邊的街區，屋舍密集，西側接近後菜園。至日治時代(1895-1945)繼續發展，建有埤仔頭市場，且從南城門切穿舊城內的新建道路經過，埤仔頭路和左營大路附近成為市況雲集的地帶。里內地勢平坦，有埤東、埤西、埤北里活動中心、傳統市場，著名小吃攤位甚多。也有鎮福廟、舊城基督長老教會、臺灣銀行、高雄地區農會左營辦事處、左營公車南站、舊城派出所、中華電信、郵局、銀樓、醫院、旅社等位於此，是左營商業中心之一。

二、地名釋義

(一) 埤仔頭

詳見第一項埤北里的「埤仔頭」項。

(二) 南海溝 (22°40'49.3"N, 120°17'21.8"E)

位於埤仔頭福德廟前由東北往西南流的河溝，流到左營大路後，朝西流，通向萬丹港入海，主要是匯集舊城西城門外的地面逕流，該河溝聽說以前可以讓萬丹港的船隻航行到城邊。

三、其他

(一) 埤仔頭鎮福廟 (22°40'49.83"N, 120°17'21.71"E)

址在左營大路 6 巷 81 號，主祀福德正神，俗稱埤仔頭土地公廟。據傳明永曆十五年 (1661) 創建，原稱鎮福社，是埤仔頭和北門的守護神，民國七十二年 (1983) 於現址重建，隔年 (1984) 落成。

(二) 左營第二公有市場

址在埤西巷 20 號，左營第二公有市場為私有地，前身為埤仔頭市場，大約設立於日治時代明治四十四年 (1907)，大正元年 (1912) 改稱舊城市場，昭和十一年 (1936) 改建為「」字型的樣貌，民國一〇六年 (2017) 拆除。該市場發展的很早，攤商甚多，為左營的街肆從舊城轉移到城外，再向左營大路發展的見證，該市集的小吃尤其有名。

第四項 聖西里

一、里名由來

本里位於左營區中央偏南，里界東以左營下路、蓮潭路與中南里、尾北里為界，西以店仔頂路與聖南里、城南里、埤北里為界，東南以埤仔頭街與埤東里為界，北以店仔頂街、店仔頂街 26 巷、左營下路南側與聖后里為界，全里面積約 0.0025 平方公里。民國一一〇年 (2021) 十二月底，共 5 鄰，348 人。

清光緒十三年 (1887)，本里隸屬於臺南府鳳山縣興隆外里左營庄。日治時代明治卅四年 (1901) 隸屬於鳳山廳打狗支廳左營庄；大正九年 (1920) 屬於高雄州高雄郡左營庄左營大字，大正十三年 (1924) 屬高雄州岡山郡左營庄，昭和十五年 (1940) 併入高雄市。戰後民國卅四年 (1945) 十一月設立聖西里，民國卅五年 (1946) 三月一日行政區域調整，劃編為聖西里，民國六十七年 (1978) 四月一日聖南里 2、4、7、10 鄰併入本里，本里 5 鄰編入聖后里，之後里名里界未見變更，以至今日。

里名為源於方位之命名，本里因位處孔子廟之西，故名為聖西里。里內有舊城國民小學與舊孔廟，里民以店仔頂慈德宮（聖母廟）為中心，且近靠蓮潭路春秋閣及其沿路步道，可供民眾遊憩。

二、地名釋義

(一) 左營 (Tsó-iánn) (22°41'00.9"N, 120°17'33.2"E)

聚落名，古稱興隆莊，又稱舊城，屬興隆外里。左營原為保護鳳山縣舊城，軍隊駐紮於城之左側而得名。鄭氏時代（1662-1683）曾於此處左衝鎮左營，現今的前峰尾、左鎮莊，分別為前鋒鎮與宣毅左鎮的屯墾之地，目前文獻上最早出現「左營」地名一詞，是清代〈雍正五～十二年（1727-1734）臺灣輿圖〉中，在鳳山縣興隆莊旁，蓮池潭側，標註「左營社」。

(二) 孔子廟西 (Khóng-tsu-biō-sai) (22°41'02.0"N, 120°17'32.5"E)

地標名，指舊孔廟以西之處。

三、其他

(一) 鳳山舊城孔子廟崇聖祠（舊孔廟）

址在蓮潭路 47 號，康熙廿三年（1684）知縣楊芳聲在興隆莊建聖廟，為地方教育中心。崇聖祠為孔廟附屬建築，原稱為啟聖祠，主祀孔子之父叔梁紇。清雍正元年（1723）孔子家族五代，受清政府封為王爵並入祀文廟，至此更名為崇聖祠。其後，歷經傾圮與重修多次，至光緒三年（1877）知縣孫繼祖又重修學官乃復舊觀。明治卅三年（1900）為興建舊城公學校，廟地被徵收為公學校用地，大正六年（1917）蟻害受損嚴重，大成殿、禮門、義路等建物遭到拆除，神位移到臺南文昌閣，大成殿所在之地域為舊城國民小學操場。高雄大空襲期間，鳳山舊城孔廟摧毀殆盡，僅存崇聖祠，民國七十二年（1983）動工修復崇聖祠。孔廟於民國六十五年（1976）遷到蓮池潭西北側池畔。

(二) 舊城國民小學

址在蓮潭路 47 號，明治卅三年（1900）創校，初名為舊城公學校，於舊孔廟（崇聖祠）開始上課，大正十年（1921）更名為左營公學校，昭和十六年（1941）改制為左營國民學校。戰後民國卅四年（1945）定名為高雄第二國民學校，隔年（1946）更名為舊城國民學校，民國五十七年（1968）實施九年國民義務教育，改制為舊城國民小學。

第五項 聖南里

一、里名由來

本里位於左營區中央偏南，里界東以店仔頂路與聖西里為界，西以左營大路與路東里為界，南以左營大路 162 巷與城南里為鄰，北以店仔頂路與頂西里、聖后里為界，全里面積約 0.0023 平方公里。民國一一〇年（2021）十二月底，共 7 鄰，567 人。

清光緒十三年（1887），本里隸屬於臺南府鳳山縣興隆外里左營庄。日治時代明治卅四年（1901）隸屬於鳳山廳打狗支廳左營庄；大正九年（1920）屬於高雄州高雄郡左營庄左營大字，大正十三年（1924）屬高雄州岡山郡左營庄，昭和十五年（1940）併入高雄市。民國卅四年（1945）十一月設立聖南里，民國卅五年（1946）三月一日行政區域調整，劃編為聖南里，民國六十七年（1978）四月一日行政區域調整，保留原城北里一部份，並更名為聖南里，另一部分則劃入聖西里，之後里名里界未見變更，以至今日。

本里原里名為城北里，屬於店仔頂部落，因與苓雅區之城北里同名，民國六十七年（1978）以位於孔子廟（舊孔廟）南側為參考，更名為聖南里。里內的建築則多為透天厝與傳統閩南式古厝雜處，新建透天厝多為古厝拆除重建，沿左營大路與店仔頂路兩側，多為透天式騎樓建築。

二、地名釋義

（一）左營

詳見第四項聖西里的「左營」項。

（二）店仔頂 (Tiàm-á-tíng) (22°41'04.1"N, 120°17'27.6"E)

聚落名，約在現今店仔頂路兩側範圍，相傳店仔頂的開基先祖在此搭建茅棚販賣涼水、甘蔗、檳榔等，供路人解渴歇腳，後來「店仔」北邊發展成人口密集的大聚落，遂稱「店仔頂」，店仔的原址，現已成為慈德宮的廟址（曾玉昆，1997）。若以埤仔頭和店仔頂的位置推測，埤仔頭是舊城一帶的街區，店仔頂位在埤仔頭商店街的北側，因而得名。

第六項 聖后里

一、里名由來

本里位於左營區中央，里界東南以左營下路與中南里、聖西里為界，西北以店仔頂街、店仔頂路 112 巷與頂西里為界，西南以店仔頂路、店仔頂街、店仔頂街 26 巷與聖南里為界，東北以店仔頂街 110 巷與中北里為界，全里面積

約 0.0055 平方公里。民國一一〇年（2021）十二月底，共 13 鄰，756 人。

清光緒十三年（1887），本里隸屬於臺南府鳳山縣興隆外里左營庄。日治時代明治卅四年（1901）隸屬於鳳山廳打狗支廳左營庄；大正九年（1920）屬於高雄州高雄郡左營庄左營大字，大正十三年（1924）屬高雄州岡山郡左營庄，昭和十五年（1940）併入高雄市。戰後民國卅四年（1945）十一月設立聖后里，民國卅五年（1946）三月一日行政區域調整，劃編為聖后里，民國六十七年（1978）八月一日行政區域調整，併入聖北里與中西里部分，之後里名里界未見變更，以至今日。

里名為源於方位之命名，本里因位處孔子廟（舊孔廟）之後，故名為聖后里，屬左營舊部落地區。里內屋舍密集，多為巷弄小徑，尚保留部分傳統建築，里民多以慈德宮（媽祖廟）為中心。

二、地名釋義

（一）左營

詳見第四項聖西里的「左營」項。

（二）店仔頂

詳見第五項聖南里的「店仔頂」項。

（三）孔子廟後（Khóng-tsu-biō-āu）（22°41'03.2"N, 120°17'32.9"E）

地標名，指舊孔廟以北之處。

三、其他

（一）店仔頂慈德宮（22°41'04.35"N, 120°17'27.51"E）

址在店仔頂街 9 號，主祀天上聖母和福德正神，又稱六甲廟，俗稱店仔頂廟或媽祖廟，屬於左營庄六、七甲的主廟，同時也是鳳邑舊城城隍廟興隆內外里十三公廟之一。清康熙廿六年（1687）先民建祠供奉土地公，道光元年（1821）自左營元帝廟迎奉天上聖母、福德正神、玄天三上帝，與原本的土地公廟合祀，定名慈德宮。日治時代昭和十六年（1941）被日本政府下令拆除。戰後重修，民國六十四年（1975）重建廟宇，隔年（1976）落成，民國一〇二年（2013）再度重修，隔年（2014）安座。

第七項 廟東里

一、里名由來

本里位於左營區中央，里界東南以蓮潭路與尾北里為界，西北以左營大路

與尾西里、頂北里為界，西南以元帝路、蓮潭路 116 巷與中北里、中南里為界，東北以左營大路 442 巷與廟北里為界，全里面積約 0.02 平方公里。民國一一〇年（2021）十二月底，共 8 鄰，881 人。

清光緒十三年（1887），本里隸屬於臺南府鳳山縣興隆外里左營庄。日治時代明治卅四年（1901）隸屬於鳳山廳打狗支廳左營庄；大正九年（1920）屬於高雄州高雄郡左營庄左營大字，大正十三年（1924）屬高雄州岡山郡左營庄，昭和十五年（1940）併入高雄市。戰後民國卅四年（1945）十一月設立廟東里，民國卅五年（1946）三月一日行政區域調整，劃編為廟東里，民國六十七年（1978）八月一日行政區域調整，併入中東里、廟南里與廟西里部分，整編為 12 鄰。之後里名里界未見變更，以至今日。

里名為源於位在元帝廟東側，故取名為廟東里。元帝廟（北極大帝廟）被左營居民稱為「左營大廟」，本里屬左營傳統舊部落，屋舍密集，里內尚有許多傳統老屋。

二、地名釋義

（一）左營

詳見第四項聖西里的「左營」項。

（二）上帝廟前 (Siōng-tè-biō-tsíng) (22°41'10.6"N, 120°17'39.8"E)

地標名，為元帝廟前方之處。

三、其他

（一）元帝廟（左營大廟）(22°41'10.68"N, 120°17'39.50"E)

址在左營下路 87 號，主祀北極玄天上帝，同祀觀音佛祖。明永曆二年（1648）創建，康熙五十三年（1714）擴建為北極大帝廟，民國六十一年（1972）重建並改廟名為「元帝廟」。在聚落發展初期，現今各甲奉祀的主神都是供奉於元帝廟內，有二甲夫人媽、三甲福德正神、四甲朱府千歲、五甲北極玄天二上帝、元帝廟北極玄天三上帝、北極玄天四上帝、北極玄天五上帝等。是鳳邑舊城隍廟興隆內外里十三公廟之一。

（二）護安寺（護安宮）

址在蓮潭路 116 號，主祀觀世音菩薩。原名慶雲堂，民國五十七年（1968）更名為護安宮，民國一〇一年（2012）改宮為寺，護安寺為蓮潭勝景中唯一佛寺。

(三) 和慶堂

址在左營下路 130 號，主祀七祖仙師。民國九十五年（2006）於現址創立，民國九十六年（2007）安座。

第八項 廟北里

一、里名由來

本里位於左營區中央，里界東南以蓮潭路與尾北里為界，西北以左營大路與尾西里為界，西南以左營大路 442 巷與廟東里為界，東北以左營大路 492 巷與尾南里為界，里面積約 0.02 平方公里。民國一一〇年（2021）十二月底，共 10 鄰，913 人。

清光緒十三年（1887），本里隸屬於臺南府鳳山縣興隆外里左營庄。日治時代明治卅四年（1901）隸屬於鳳山廳打狗支廳左營庄；大正九年（1920）屬於高雄州高雄郡左營庄左營大字，大正十三年（1924）屬高雄州岡山郡左營庄，昭和十五年（1940）併入高雄市。戰後民國卅四年（1945）十一月設立廟北里，民國卅五年（1946）三月一日行政區域調整，劃編為廟北里，民國六十七年（1978）八月一日行政區域調整，將廟西里與尾南里部分整編併入本里。之後里名里界未見變更，以至今日。

里名源於位在元帝廟北側，故取名為廟北里，元帝廟（北極大帝廟），俗稱「左營大廟」。本里屬左營傳統舊部落，屋舍密集，里內有天府宮與蘇家古厝。

二、地名釋義

(一) 左營

詳見第四項聖西里的「左營」項。

三、其他

(一) 左營天府宮

址在蓮潭路 158 號，主祀中壇元帥，又稱為太子爺廟。廟史記載建於明末永曆十四年（1660），先民柯氏隨鄭軍來臺，由泉州府恭請中壇元帥神尊來臺奉祀，民國六十九年（1980）重建成現今廟貌。

(二) 蘇家古厝

址在左營大路 492 巷 46 號，梅魁堂蘇家古厝為建於日治時代（1895-1945）的傳統三合院，古厝的正身為五開間，保留當時建築風格，正廳大門有「風門」，

洗石子牆堵下方鑲有左右對稱排列的花磚，是左營二甲聚落內最具特色的古厝之一。據傳蘇家祖先來自中國福建省莆田，約在康熙年間（1684-1722）來臺，並於左營二甲地區定居，梅魁堂蘇氏為左營二甲地區的大姓。

第九項 頂西里

一、里名由來

本里位於左營區中央，里界東南以店仔頂街、店仔頂路 112 巷與中北里、聖后里為界，西北以海平路與明建里為界，西南分別以店仔頂路、廊後街 42 巷、西陵街、海平路 132 巷與聖南里、路東里、廊北里為界，東北與頂北里為界，面積為 0.04 平方公里。民國一一〇年（2021）十二月底，共 10 鄰，975 人。

清光緒十三年（1887），本里隸屬於臺南府鳳山縣興隆外里左營庄。日治時代明治卅四年（1901）隸屬於鳳山廳打狗支廳左營庄；大正九年（1920）屬於高雄州高雄郡左營庄左營大字，大正十三年（1924）屬高雄州岡山郡左營庄，昭和十五年（1940）併入高雄市。戰後民國卅四年（1945）十一月設立頂西里，民國卅五年（1946）三月一日行政區域調整，劃編為頂西里。之後里名里界未見變更，以至今日。

里名為源於方位之命名，本里在「店仔頂」的西側，故取名為頂西里，處於南、北左營之間。里內住宅密集，左營大路兩旁以鐘錶、眼鏡、百貨業為最多。西陵街原為荒地，戰後因陸戰隊司令部進駐左營海軍基地，軍人大增，帶來西陵街的商場市集出現，其繁榮盛況，有「小上海」之稱。現今由於兵員減少，軍人在此活動大減，市場不營業時，西陵街無異於一般住宅區。

二、地名釋義

（一）左營

詳見第四項聖西里的「左營」項。

（二）店仔頂

詳見第五項聖南里的「店仔頂」項。

（三）園頂（Hng-tíng）（22°41'10.6"N, 120°17'26.5"E）

地標名，「頂」有北端或高處之義，左營的地勢由北向南傾斜，早期左營大路的西側是種甘蔗的蔗園，而園頂就是指「甘蔗園頂」，即甘蔗園北邊的地區，大致在進學里與尾西里一帶，目前左營公車北站附近的區域。

三、其他

(一) 左營聖公廟

址在聖公路上，主祀聖公、聖媽。

第十項 頂北里

一、里名由來

本里位於左營區中央，里界東南以左營大路與廟東里、中北里為界，西北已海平路與明建里為界，東北與尾西里為界，西南與頂西里為界，全里面積約為 0.5 平方公里。民國一一〇年（2021）十二月底，共 6 鄰，555 人。

清光緒十三年（1887），本里隸屬於臺南府鳳山縣興隆外里左營庄。日治時代明治卅四年（1901）隸屬於鳳山廳打狗支廳左營庄；大正九年（1920）屬於高雄州高雄郡左營庄左營大字，大正十三年（1924）屬高雄州岡山郡左營庄，昭和十五年（1940）併入高雄市。戰後民國卅四年（1945）十一月設立頂北里，民國卅五年（1946）三月一日行政區域調整，劃編為頂北里。之後里名里界未見變更，以至今日。

里名為源於方位之命名，本里在「店仔頂」的北側，故取名為頂北里。里內有左營市場、高雄三信左營分社與旅社等，里民主要以攤販業為主，聚集於左營第一市場，里民以本省籍佔絕大多數。

二、地名釋義

(一) 左營

詳見第四項聖西里的「左營」項。

(二) 店仔頂

詳見第五項聖南里的「店仔頂」項。

(三) 頂路 (Tíng-lōo) (22°41'15.4"N, 120°17'36.6"E)

地標名，指左營大路，是相對於左營下路的俗稱。

三、其他

(一) 林家武舉人古厝

址在左營大路 361 巷 1 弄 4 號，於同治年間（1862-1874）磚石建造，為二進式古厝。大廳門楣有同治五年（1866）古匾橫書「亞元」，上刻有「欽命兵部侍郎兼督察院右副都御史巡撫福建等處地方提督諸年事徐為」，下款為「辛丑正科中第二名武舉林瑞璋立，同治丙寅年口月穀旦」。《鳳山縣採訪冊》載：

「林瑞璋，亞元，縣學，原籍龍溪，同治元年壬戌，補行章丑正科武舉人。」

第十一項 中北里

一、里名由來

本里位於左營區中央，東以左營下路與中南里為界，西至左營大路及店仔頂街與頂北里、頂西里為界，南至店仔頂街 110 巷與聖后里為界，北至元帝路與廟東里為界。全里面積為 0.0206 平方公里，截至民國一一〇年（2021）六月底，共 7 鄰，652 人。

清光緒十三年（1887），本里隸屬於臺南府鳳山縣興隆外里左營庄。日治時代明治卅四年（1901）隸屬於鳳山廳打狗支廳左營庄；大正九年（1920）屬於高雄州高雄郡左營庄左營大字；大正十三年（1924）屬高雄州岡山郡左營庄；昭和十五年（1940）廢左營庄，全庄併入高雄市。戰後民國卅四年（1945）十一月設立中北里，民國卅五年（1946）三月一日行政區域調整，劃編為中北里。民國六十七年（1978）四月一日與中西里進行合併，里名仍沿用中北里。之後里名里界未見變更，以至今日。

里名為源於方位之命名，本里因位於左營中心點左營大廟（元帝廟）偏北側而得名。本里為左營舊聚落的中央，為左營典型舊部落地區，且鄰近左營大廟（元帝廟），里內尚存有郭家百年三合院古厝，為左營典型舊部落地區。

二、地名釋義

（一）左營

詳見第四項聖西里的「左營」項。

（二）店仔頂

詳見第五項聖南里的「店仔頂」項。

（三）大廟邊（Tuā-biō-pinn）（22°41'10.3"N, 120°17'39.0"E）

地標名，位於左營中心點之左營大廟（元帝廟）周圍附近。

三、其他

（一）左營蓮潭郭家百年古厝

址在店仔頂街 110 巷 31 號。古厝外為紅磚鋪面，內為土塊建材。目前是古厝文化協會的所在地，以經營民宿方式展示左營歷史過往，也不定時舉辦活動，例如抓周、傳統婚禮、古厝導覽等。

第十二項 中南里

一、里名由來

本里位於左營區中央，里界東以蓮潭路與尾北里為界，西至左營下路與中北里、聖后里為界，南至左營下路與聖西里、聖后里為界，北至蓮潭路 116 巷與廟東里為界，全里面積為 0.0358 平方公里。截自一一〇年（2021）六月底止，共 7 鄰，527 人。

清光緒十三年（1887），本里隸屬於臺南府鳳山縣興隆外里左營庄。日治時代明治卅四年（1901）隸屬於鳳山廳打狗支廳左營庄；大正九年（1920）屬於高雄州高雄郡左營庄左營大字，大正十三年（1924）屬高雄州岡山郡左營庄，昭和十五年（1940）併入高雄市。戰後民國卅四年（1945）十一月設立中南里，民國卅五年（1946）三月一日行政區域調整，劃編為中南里，民國六十七年（1978）四月一日與中東里進行合併，里名仍沿用中南里。之後里名里界未見變更，以至今日。

里名為源於方位之命名，本里因位於左營中心點左營大廟（元帝廟）偏南側，因而得名，屬於左營舊部落地區。里民大多以左營大廟為活動場所，是各項慶祝活動、休閒談天的場所，其中蓮潭路為每年十月中旬萬年季活動中的主要道路。

二、地名釋義

（一）左營

詳見第四項聖西里的「左營」項。

第十三項 城南里

一、里名由來

本里位於左營區中央，里界東以店仔頂路與聖西里為界，西以左營大路與路東里為界，西南至埤子頭路與埤西里為界，南至埤子頭路 32 巷與埤北里為界，北至左營大路 162 巷與聖南里為界，全里面積約為 0.0024 平方公里。民國一一〇年（2021）十二月底，共 6 鄰，509 人。

清光緒十三年（1887），本里隸屬於臺南府鳳山縣興隆外里左營庄。日治時代明治卅四年（1901）隸屬於鳳山廳打狗支廳左營庄；大正九年（1920）屬於高雄州高雄郡左營庄左營大字，大正十三年（1924）屬高雄州岡山郡左營庄，昭和十五年（1940）併入高雄市。戰後民國卅四年（1945）十一月設立城南里，

民國卅五年（1946）三月一日行政區域調整，劃編為城南里，民國六十七年（1978）城南里劃出局部併入聖南里，之後里名里界未見變更，以至今日。

里名為源於方位之命名，本里因位於舊城鳳邑城隍廟之南，故以城南里命名，亦稱七甲城南里，為左營舊部落中最早發跡的社區。早期城隍廟職轄範圍，相當於古鳳山縣治的行政範圍，現以 13 角落祭祀組織結合區域的合作。里民大多數以鳳邑城隍廟為信仰中心，城隍廟正殿上方有「自問心大算盤」，包含 147 顆算珠，有開示參拜者所行之事，須先捫心自問。城隍出巡時，自問心算盤也隨之出巡，是鳳邑舊城城隍廟之特色。里內尚保留部分傳統古厝，古樸風貌至今猶存。日治時代（1895-1945）曾經有 10 戶人家聯手搭建的 2 層樓房，在當時有「十間樓」的稱呼。目前里內空戶多、古蹟多、老人多，此景象也反映出舊部落的興衰。

二、地名釋義

（一）左營

詳見第四項聖西里的「左營」項。

（二）埤子頭

詳見第一項埤北里的「埤子頭」項。

（三）店仔頂

詳見第五項聖南里的「店仔頂」項。

三、其他

（一）鳳邑舊城城隍廟（舊城城隍廟）

址在店仔頂路 1 號，主祀鳳山縣城隍敕封顯佑伯，俗稱左營城隍廟。清康熙五十七年（1718）建廟，咸豐六年（1856）重修，民國卅五年（1946）再次重修，並於民國卅六年（1947）落成。民國五十一年（1962）將原有古廟拆除進行重建，民國五十七年（1968）落成。十三角落祭祀組織，包含有左營庄元帝廟、左營庄豐穀宮、店仔頂慈德宮、埤仔頭庄鎮福廟、廊後庄北極殿、新庄仔青雲宮、新吉庄北極殿、洲仔庄清水宮、菜公庄豐谷宮、內惟庄青雲宮、內惟庄鎮安宮神福祠、龍目井龍泉宮、覆鼎金庄保安宮。

（二）埤仔頭市場

詳見第三項埤西里的「埤仔頭市場」項。

第十四項 路東里

一、里名由來

本里位於左營區中央，里界東以左營大路與聖南里、城南里為界，西北以廊後街 42 巷與廊北里為界，西南以廊後街與廊南里、埤西里為界，東北以廊後街 42 巷與頂西里為界，全里面積約 0.0292 平方公里。民國一一〇年（2021）十二月底，共 7 鄰，741 人。

清光緒十三年（1887），本里隸屬於臺南府鳳山縣興隆外里左營庄。日治時代明治卅四年（1901）隸屬於鳳山廳打狗支廳左營庄；大正九年（1920）屬於高雄州高雄郡左營庄左營大字，大正十三年（1924）屬高雄州岡山郡左營庄，昭和十五年（1940）併入高雄市。戰後民國卅四年（1945）十一月設立路東里，民國卅五年（1946）三月一日行政區域調整，劃編為路東里，民國六十八年（1979）七月一日行政區域調整，整編為 8 個鄰。之後里名里界未見變更，以至今日。

里名為源於方位之命名，本里因位於左營大路之東，故取名為路東里，屬於左營舊部落地區。本里地勢平坦，位於左營大路之傍，居民大多以經營商業為主，以農為副業。里內建築多為透天式，3 棟公寓，還有碩果僅存的 1 間古厝。

二、地名釋義

（一）左營

詳見第四項聖西里的「左營」項。

（二）店仔頂

詳見第五項聖南里的「店仔頂」項。

三、其他

（一）揚善堂

址在廊後街 42 巷 14 弄 2 號，主祀真武大帝。

第十五項 廊北里

一、里名由來

本里位於左營區中央，里界東南以廊後街 42 巷與路東里為界，西北以海平路與明建里為界，西南以廊後街與廊南里為界，東北以海平路 132 巷與頂西里為界，全里面積為 0.0345 平方公里。民國一一〇年（2021）十二月底，共 5 鄰，421 人。

清光緒十三年(1887)，本里隸屬於臺南府鳳山縣興隆外里廊後庄。日治時代明治卅四年(1901)隸屬於鳳山廳打狗支廳廊後庄；大正九年(1920)屬於高雄州高雄郡左營庄廊後大字，大正十三年(1924)屬高雄州岡山郡左營庄，昭和十五年(1940)併入高雄市。戰後民國卅四年(1945)十一月設立廊北里，民國卅五年(1946)三月一日行政區域調整，劃編為廊北里，之後里名里界未見變更，以至今日。

里名為源於方位之命名，本里因位於左營廊後部落之北，故取名為廊北里。本里地勢平坦，較屬典型農村社會聚落，里內傳統古厝多，有左營廊後九天宮、薛家古厝等。

二、地名釋義

(一) 廊後

詳見第十六項廊南里的「廊後」項。

三、其他

(一) 薛家古厝

址在海平路 40 號，薛家先祖原世居於鳳山，薛九重遷至內惟定居，其兒薛老晚年於嘉慶廿五年(1820)，建本宅之第一進，咸豐元年(1851)建第二進，明治四十三年(1910)建第三進。第一進門額題「河東」，第二進門額題「梅魁」，第三進亦題「河東」。

(二) 廊後九天宮

址在海平路 100 巷 20 弄 1 號 28，主祀司命灶君。據傳清乾隆元年(1736)隨冀州高陽許氏自高陽北新城縣都鄉樂善里遷居來臺，開基於左營廊後庄莊厝仔(即今左營海軍中正堂一帶)。

第十六項 廊南里

一、里名由來

本里位於左營區中央偏南，里界東以廊後街與路東里為界，西以中正路與崇實里為界，東南以左營大路 73 巷 20 弄、介壽路 10 巷與埤西里為界，北以海平路與明建里為界，全里面積約 0.0669 平方公里。民國一一〇年(2021)十二月底，共 7 鄰，618 人。

清光緒十三年(1887)，本里隸屬於臺南府鳳山縣興隆外里廊後莊。日治時代明治卅四年(1901)隸屬於鳳山廳打狗支廳廊後庄；大正九年(1920)屬

於高雄州高雄郡左營庄廊後大字，大正十三年(1924)屬高雄州岡山郡左營庄，昭和十五年(1940)併入高雄市。戰後民國卅四年(1945)十一月設立廊南里，民國卅五年(1946)三月一日行政區域調整，劃編為廊南里，之後里名里界未見變更，以至今日。

里名為源於方位之命名，本里因位於左營廊後部落之南，故取名為廊南里。日治時代(1895-1945)以九天宮為中心的部落，為左營庄十八保，現為海軍陸戰隊司令部。里內廊後北極殿，為本里主要的信仰中心。廊南社區坐落在左營海軍營區的眷村及舊城閩南、客家舊部落中間，里民組成有客家、閩南、原住民、外籍人士及少數外省榮民等。

二、地名釋義

(一) 廊後 (Phōo-āu) (22°41'04.54"N, 120°17'12.24"E)

位在介壽路附近，原聚落西半部已經在日治末期被劃入軍區。在左營和埤仔頭聚落西側的土地近海，且地勢較高，水利灌溉較不發達，農地以蔗作為主，聚落設在糖廊附近，可能以舊城或埤仔頭的方位來看，算是在糖廊之後。糖廊的石車原先還保留在廊北里薛家古厝之前埕。

三、其他

(一) 廊後北極殿 (22°41'04.54"N, 120°17'12.24"E)

址在海平路 2 號，主祀北極玄天上帝。清康熙年間(1684-1722)由陳氏倡建於廊後庄厝尾仔(即現今海軍中正堂一帶)，康熙五十八年(1719)《鳳山縣志》載：「元天上帝廟：在興隆庄者一。」(陳文達，1961：162)，清乾隆廿九年(1764)《重修鳳山縣志》載：「真武廟(俗稱元天大帝廟)，在縣治興隆庄左營廊後鄉，鄉民募眾建。」(王瑛曾，1962：152)，清光緒二〇年(1894)《鳳山縣采訪冊》載：「真武廟祀元天上帝，亦名北極大帝，一在廊後庄(興隆)。」(盧德嘉，1960：172)。

(二) 齊天宮

址在廊後街 77 巷 8 號，主祀齊天大聖。

第十七項 光輝里

一、里名由來

本里位於左營區最北側，里界東以後昌路與楠梓區為界，西以和光街 106 巷與莒光里為界，南至高雄煉油廠宿舍為界，北至和光街與楠梓區為界，全里

面積約 0.1161 平方公里。民國一一〇年 (2021) 十二月底，共 26 鄰，1,204 戶 2,831 人。

清光緒十三年 (1887)，本里隸屬於臺南府鳳山縣興隆外里左營庄。日治時代明治卅四年 (1901) 隸屬於鳳山廳打狗支廳左營庄；大正九年 (1920) 屬於高雄州高雄郡左營庄左營大字，大正十三年 (1924) 屬高雄州岡山郡左營庄，昭和十五年 (1940) 併入高雄市。民國六十五年 (1976) 七月一日由莒光里劃出部分設立光輝里，之後里名里界未見變更，以至今日。

里名為戰後新生的地名，為期許榮景的意識形態而命名。本里鄰近臺灣中油宿舍及海軍官校，里內的和光街及後昌路有許多小吃及賣場，擁有極佳的生活便利性。

二、地名釋義

(一) 左營

詳見第四項聖西里的「左營」項。

第十八項 尾西里

一、里名由來

本里位於左營區中央，里界東以左營大路與尾南里、廟北里為界，西至海平路與明建里為界，南以左營大路 387 號小巷與頂北里為界，北至實踐路與進學里為界，全里面積約 0.0689 平方公里。民國一一〇年 (2021) 十二月底，共 11 鄰，1,041 人。

清光緒十三年 (1887)，本里隸屬於臺南府鳳山縣興隆外里左營庄。日治時代明治卅四年 (1901) 隸屬於鳳山廳打狗支廳左營庄；大正九年 (1920) 屬於高雄州高雄郡左營庄左營大字，大正十三年 (1924) 屬高雄州岡山郡左營庄，昭和十五年 (1940) 併入高雄市。戰後民國卅四年 (1945) 十一月設立尾西里，民國卅五年 (1946) 三月一日行政區域調整，劃編為尾西里，之後里名里界未見變更，以至今日。

早期屏山里以北地區稱廊頭，以南地區為廊尾。由於廊頭發展較緩，廊尾商業較發達，人口聚居日眾，在里鄰行政劃分時，以廊尾為中心，以「尾」作為首字，東、南、西、北為末字，劃分為 4 里。本里位處西側，故取名為「尾西」。本里屬左營傳統舊部落，屋舍密集，里內尚有許多傳統老屋，居民信仰大多以傳統道教為主。里內原有中山堂電影院，現已拆除改建中。

二、地名釋義

(一) 左營

詳見第四項聖西里的「左營」項。

(二) 廊尾

詳見第十九項尾南里的「廊尾」項。

(三) 兵仔市（上海街）（*Ping-á-tshī*）（22°41'23.9"N, 120°17'32.4"E）

位於海軍中山堂右邊的一條小街，大約位在軍校路南端的東側，街名不可考，路南端可接西陵街。因為戰後此街兩旁違章有很多外省人開設小商店，鄰近軍區的士兵官常到此購物，有「兵仔市」之名，又被稱為「上海街」。目前軍校路兩側仍有軍用品店。

三、其他

(一) 中山堂

址在軍校路與實踐路交會處，日治時代（1895-1945）為海軍演習地，民國卅九年（1950）九月改建為電影院，民國四十九年（1960）開放一般民眾，民國九十八年（2009）十二月卅一日吹熄燈號。中山堂電影院曾是當時高雄市區數一數二的電影院，也是在地人眼中的左營地標。

(二) 臺灣基督長老教會左營教會

址在左營大路 435 巷 2 號，民國五十八年（1969）設立，母會為舊城教會。

第十九項 尾南里

一、里名由來

本里位於左營區中央，里界東以蓮潭路與尾北里為界，西至左營大路與進學里、尾西里為界，南至左營大路 492 巷與廟北里為界，北至左營大路 554 巷與尾北里為界，全里面積約 0.4 平方公里。民國一一〇年（2021）十二月底，共 13 鄰，人口數 789 人。

清光緒十三年（1887），本里隸屬於臺南府鳳山縣興隆外里左營庄。日治時代明治卅四年（1901）隸屬於鳳山廳打狗支廳左營庄；大正九年（1920）屬於高雄州高雄郡左營庄左營大字，大正十三年（1924）屬高雄州岡山郡左營庄，昭和十五年（1940）併入高雄市。戰後民國卅四年（1945）十一月設立尾南里，民國卅五年（1946）三月一日行政區域調整，劃編為尾南里，民國七十一年（1982）鄰里整編，將尾東里一部分劃入尾南里。之後里名里界未見變更，以

至今日。

早期屏山里以北地區稱廊頭，以南地區為廊尾。由於廊頭發展較緩，廊尾商業較發達，人口聚居日眾，在里鄰行政劃分時，以廊尾為中心，以「尾」作為首字，東、南、西、北為末字，劃分為 4 里。本里位處南端，故取名為「尾南」。本里屬左營傳統舊部落，屋舍密集，里內尚有許多傳統老屋，居民信仰大多以傳統道教為主。里內有萬年縣公園，周圍有孔廟、蓮池潭、哈囉市場等。

二、地名釋義

（一）左營

詳見第四項聖西里的「左營」項。

（二）廊尾（Phōo-bué）（22°41'23.9"N, 120°17'48.0"E）

聚落名，以製糖為主要產業而命名的部落，廊尾包括現在的尾西、尾南、尾北 3 里。原廊的位置位於今左營大路 554 巷（豐穀宮對面巷）附近斜坡的地方。此地舊部落大多已拆除，僅留下「廊」與「甲」的地名。

三、其他

（一）萬年縣公園

址在蓮潭路上，在蓮池潭北端孔子廟的西側，為紀念明朝永曆十五年（1661）間闢萬年縣，故命名萬年縣公園。

第二十項 尾北里

一、里名由來

尾北里位於左營區中間，里界東以縱貫鐵路與菜公里、新光里為界，西以左營大路、蓮潭路與進學、尾南里、廟北里、廟東里、中南里、聖西里為界，南以新庄仔路與埤東里為界，北以菜公路、半屏山與屏山里、祥和里、楠梓區宏南里為界，全里面積約 1.32 平方公里。民國一一〇年（2021）十二月底，共 31 鄰，3,593 人。

清光緒十三年（1887），本里隸屬於臺南府鳳山縣興隆外里左營庄。日治時代明治卅四年（1901）隸屬於鳳山廳打狗支廳左營庄；大正九年（1920）屬於高雄州高雄郡左營庄左營大字，大正十三年（1924）屬高雄州岡山郡左營庄，昭和十五年（1940）併入高雄市。戰後民國卅四年（1945）十一月設立尾北里，民國卅五年（1946）三月一日行政區域調整，劃編為尾北里，民國五十二年（1963）六月一日行政區域調整，菜公路以北劃為屏山里，民國九〇年（2001）

海光里辦理眷村遷村改建，併入尾北里轄內。之後里名里界未見變更，以至今日。

早期屏山里以北地區稱廊頭，以南地區為廊尾。由於廊頭發展較緩，廊尾商業較發達，人口聚居日眾，在里鄰行政劃分時，以廊尾為中心，以「尾」作為首字，東、南、西、北為末字，劃分為4里。本里位處北端，故取名為「尾北」。本里依半屏山，傍蓮池潭，里內蓮池潭邊有孔子廟、仙樹三山宮、洲仔清水宮、啟英聾啞學校及三山攤販集中場等，又陸續成立蓮池潭風景區、洲仔濕地公園及親子公園等，原海光二村亦規劃為臺灣高鐵左營站後站區。半屏山東南麓有水泥業者開挖的滯洪沉沙地，現為「半屏湖濕地」。

二、地名釋義

(一) 左營

詳見第四項聖西里的「左營」項。

(二) 廊尾

詳見第十九項尾南里的「廊尾」項。

(三) 洲仔 (Tsiu-á) (22°41'06.6"N, 120°18'01.3"E)

聚落名，位於蓮池潭東側，因地形如蓮池潭中的浮覆地，故名洲仔。由於房舍老舊，現今已規劃重劃區改建。

(四) 哈囉市場 (兵仔市) (Ha-looh-tshī-á) (22°41'24.7"N, 120°17'56.1"E)

地標名，位於明潭路上，正對蓮潭路口，為第四公有零售市場，由於附近左營軍區的軍用伙食均在此採購，也被稱為「兵仔市」。且因為早期有美軍駐守在左營，美籍軍官到市場採買，攤販以哈囉稱呼，故稱為「哈囉市場」。市場以大宗批發、零售為主。

(五) 半屏山 (Puànn-pîng-suann)

地標名，位在左營、楠梓交界之處，蓮池潭之東北邊，與龜山隔潭對峙，為平原上的一座孤山。半屏山是傾斜的台地狀孤丘單面山，山勢兩側坡度不一，外形猶如被斧頭削去一半，遠望像展開的屏風旗幟，所以才有「半屏山」之稱。《鳳山縣采訪冊》記載：「半屏山，在半屏里，縣西北十七里，平地起突，高二里許。長六里許，形如列幃、如畫屏，故名。為聖廟左翼，蓮花潭宜逼山下，又如展旂，故亦名旂山。山腰有竅，洞闊丈許，深不見底，相傳其下通海云。」（盧德嘉，1960：34）。半屏山東南半面為珊瑚石灰岩組成，向東傾斜約30°（林朝棨，1957），日治時代就有日本企業家申請開墾，在戰後成了水泥廠採石的礦區。

三、其他

(一) 高雄孔子廟

址在蓮潭路 400 號，是新孔子廟所在。原鳳山縣孔廟建於康熙廿五年（1686），是高雄最早的孔廟。日治時代（1895-1945）曾於孔廟內建立舊城公學校，即今舊城國民小學，目前已列為市定古蹟。今「高雄市孔子廟」，民國六十三年（1974）開始興建，民國六十五年（1976）落成。

(二) 蓮潭

詳見第二項埤東里的「蓮潭」項。

(三) 洲仔濕地

址在環潭路 58 號，原為水稻與菱角田輪耕的窪地，後經市府規劃為左營第一號公園，因洲仔社區的長期禁建與土地徵收過程的爭議而延宕。後由濕盟等團體以「水雉返鄉計劃」為名，向市府爭取還原土地原貌，設立濕地公園。

(四) 洲仔清水宮 (22°41'2.58"N, 120°17'58.65"E)

址在洲仔巷 25 號，主祀清水祖師，又稱為蓮池潭祖師廟。清光緒年間（1875-1895）奉祀於半屏山麓，昭和十四年（1939）廟堂挪用為皇民化講習堂，目前尚存旗台遺址可證。戰後，民國五十五年（1966）配合村里活動中心併案重建。

(五) 仙樹三山宮

址在左營下路 240 號，主祀三山國王及仙樹爺公。民國五十三年（1964）建廟；民國九十七年（2008）開始重建，民國一〇二年（2013）落成。

第二十一項 進學里

一、里名由來

本里位於左營區中央，里界東以左營大路與尾北里、屏山里為界，西以軍校路與明建里為界，南以實踐路、左營大路分別與尾西里、尾南里為界，北至海功路及左營大路 657 巷與永清里為界，全里面積為 0.275 平方公里。民國一一〇年（2021）十二月底，共 17 鄰，2,735 人。

清光緒十三年（1887），本里隸屬於臺南府鳳山縣興隆外里左營庄。日治時代明治卅四年（1901）隸屬於鳳山廳打狗支廳左營庄；大正九年（1920）屬於高雄州高雄郡左營庄左營大字，大正十三年（1924）屬高雄州岡山郡左營庄，昭和十五年（1940）併入高雄市。民國五十二年（1963）六月一日行政區域調

整，自尾西里劃分成立本里。之後里名里界未見變更，以至今日。

本里位於左營區中心位置，左營區行政中心設於本里，內有區公所、戶政事務所、清潔隊、稅捐處、就業服務站、國稅局左營稽徵所等機關。里內另有警察局左營分局左營派出所、左營區衛生所、左營區青少年服務中心、左營國民小學、左營高級中學等機關學校也位於本里。有豐穀宮、元慶寺、靈霄寶殿（天公廟）、基督教左營國語禮拜堂、左營聖徒教會等，為本區政治、教育、文化之中心。

二、地名釋義

(一) 左營

詳見第四項聖西里的「左營」項。

三、其他

(一) 左營區行政中心

址在左營大路 479 號。

(二) 左營國民小學

址在實踐路 42 號。日治時代（1895-1945）即已設校。戰後初名左營國民學校，民國五十七年（1968）實施九年國民義務教育，改制為左營國民小學。

(三) 左營高級中學

址在海功路 55 號。民國卅五年（1946）創校，初名市立第四初級中學；民國卅六年（1947），併入市立第一初級中學，但借左營國校為校址；民國四〇年（1951）遷入現址。民國四十八年（1959）設立高中部，民國四十九年（1960）改制為左營中學，並辦理職業選修課程。民國五十三年（1964）九月起，全部招收高中生；民國五十九年（1970）九月，停辦職業選修課程，改制為左營高級中學。

(四) 豐穀宮（22°41'25.85"N, 120°17'45.45"E）

址在左營大路 495 號，主祀神農大帝和天上聖母。據傳某次舊城城隍爺遶境到左營東門舊巷時，有名信徒交付清代官方祭祀的神農大帝神像，當時不知該如何處理這尊神農大帝，因此到左營元帝廟請示北極玄天上帝，上帝公指示，將神農大帝請到元帝廟奉祀，信眾覺得不妥，認為一廟不能奉祀二帝，因此將神農大帝請到樣仔園（現址），搭建草寮奉祀。戰後，民國卅五年（1946）建廟；民國九十七年（2008）重建，民國一〇〇年（2011）落成。

（五）元慶寺

址在左營大路 587 號，主祀釋迦牟尼佛。民國四十四年（1955）建廟，民國八十五年（1996）重建。

（六）靈霄寶殿（天公廟）

址在左營大路 549 巷 1 號，主祀玉皇上帝和地母娘娘，俗稱左營天公廟。昭和二年（1927）建廟，民國卅六年（1947）遷建現址。

第二十二項 屏山里

一、里名由來

本里位於左營區北側，里界東以翠華路與祥和里為界，西北以左營大路與永清里、進學里為界，南以菜公路與尾北里為界，北以舊祥和山莊與祥和里為界，全里面積約 0.3543 平方公里。民國一一〇年（2021）十二月底，共 18 鄰，1,669 人。

清光緒十三年（1887），本里隸屬於臺南府鳳山縣興隆外里左營庄。日治時代明治卅四年（1901）隸屬於鳳山廳打狗支廳左營庄；大正九年（1920）屬於高雄州高雄郡左營庄左營大字，大正十三年（1924）屬高雄州岡山郡左營庄，昭和十五年（1940）併入高雄市。本里於民國五十二年（1963）六月一日，由尾北里部分劃編設立屏山里。之後里名里界未見變更，以至今日。

本里範圍內原有的土地，均為國有財產。而海軍造船廠員工宿舍的創造新村，業已於民國九十一年（2002）遷移。里內有屏山國民小學，新開闢之道路則有海功東路與翠明路。

二、地名釋義

（一）左營

詳見第四項聖西里的「左營」項。

（二）半屏山

詳見第二十項尾北里的「半屏山」項。

三、其他

（一）屏山國民小學

址在海功東路2號，民國五十四年（1965）籌備設校，定名屏山國民學校。民國五十七年（1968）實施九年國民義務教育，改制為屏山國民小學。

第二十三項 祥和里

一、里名由來

本里位於左營區北側，里界東以半屏山稜線與尾北里為界，西以左營大路與永清里為界，西南以翠華路、屏山國民小學與屏山里為界，北與楠梓區宏南里為界，全里面積 0.4872 平方公里。民國一一〇年（2021）十二月底，共 5 鄰，361 人。

清光緒十三年（1887），本里隸屬於臺南府鳳山縣興隆外里左營庄。日治時代明治卅四年（1901）隸屬於鳳山廳打狗支廳左營庄；大正九年（1920）屬於高雄州高雄郡左營庄左營大字，大正十三年（1924）屬高雄州岡山郡左營庄，昭和十五年（1940）併入高雄市。本里原屬屏山里之一部份，民國六十七年（1978）八月一日高雄市改制後新設立本里。之後里名里界未見變更，以至今日。

里內有屏山新村與祥和山莊，屏山新村為 4 樓公寓之國宅，祥和山莊則是由海軍第一軍區承造管理，提供無眷單身榮民居住。半屏山於停止採礦後，市政府在半屏山西北側規劃「半屏山自然公園」。

二、地名釋義

（一）半屏山

詳見第二十項尾北里的「半屏山」項。

三、其他

（一）屏山新村

建於民國六十三年（1974），興建單位為一軍區。

（二）祥和山莊

非列管眷村，海軍的「單身退員宿舍」，專門給沒有配偶的單身榮民居住，不用房租、水電費也全由國防部支付。

（三）慈母慈惠堂

址在菜公路 102 巷 29-51 號，主祀王母娘娘。民國五十四年（1965）開始建設，至民國五十七年（1968）完工。

第二十四項 永清里

一、里名由來

本里位於左營區北側，里界東以左營大路、翠華路和祥和里、屏山里、楠

梓區宏南里為界，南至以海功路及左營大路 657 號與進學里為界，北至世運大道與莒光里、楠梓區宏南里為界，全里面積為 0.7891 平方公里。截至民國一一〇年（2021）六月底止，共 9 鄰，868 人。

清光緒十三年（1887），本里隸屬於臺南府鳳山縣興隆外里左營庄。日治時代明治卅四年（1901）隸屬於鳳山廳打狗支廳左營庄；大正九年（1920）屬於高雄州高雄郡左營庄左營大字，大正十三年（1924）屬高雄州岡山郡左營庄，昭和十五年（1940）併入高雄市。民國卅九年（1950）自尾西里劃出成立永清里。民國一〇三年（2014）七月一日原復興里裁撤，進行里鄰整編，以世運大道為分界，以北的世運主場館併入莒光里，以南則併入永清里範圍。之後里名里界未見變更，以至今日。

本里是為紀念前海軍總司令桂永清上將，因而取名為永清里，為安置大批海軍官兵所規劃的眷村社區，西北側為國家運動訓練中心。其中 12 鄰、13 鄰、14 鄰為慈暉九村，現為海軍現役之軍官、士官職務宿舍；15 鄰、16 鄰、17 鄰為單身退休之榮民眷舍，其名稱為新祥和山莊。

二、地名釋義

（一）左營

詳見第四項聖西里的「左營」項。

三、其他

（一）國家運動訓練中心

址在世運大道 399 號，民國六十四年（1975）四月我國為組訓參加 1976 年蒙特婁奧林匹克運動會，由當時中華體育協進會向軍方借得左營勝利營區，供作選手訓練基地。於民國六十五年（1976）十一月正式成立「左營訓練中心」；民國九〇年（2001）一月更名為「國家運動選手訓練中心」；民國一〇四年（2015）一月，國家運動訓練中心正式改制為行政法人。

（二）祥和山莊

詳見第二十三項祥和里的「祥和山莊」項。

（三）復興新村

建於民國四十二年（1953），興建單位為海軍總部，現已拆遷改建。

（四）屏山新村

詳見第二十三項祥和里的「屏山新村」項。

第二十五項 莒光里

一、里名由來

本里位於左營區北側，里界東與楠梓區宏南里為界，西以軍校路與合群里、楠梓區大昌里為界，南至世運大道與永清里為界，北與光輝里、楠梓區和昌里為界，全里面積約為 0.2701 平方公里。民國一一〇年（2021）十二月底，共 21 鄰，1,931 人。

清光緒十三年（1887），本里隸屬於臺南府鳳山縣興隆外里左營庄。日治時代明治卅四年（1901）隸屬於鳳山廳打狗支廳左營庄；大正九年（1920）屬於高雄州高雄郡左營庄左營大字，大正十三年（1924）屬高雄州岡山郡左營庄，昭和十五年（1940）併入高雄市。本里於民國五十九年（1970）五月一日成立，莒光有毋忘在莒之意。民國一〇三年（2014）七月一日裁撤復興里重新整編，以世運大道為界，北側的世運主場館併入本里，南側則併入永清里。之後里名里界未見變更，以至今日。

里內的住宅密集，世運主場館周遭提供了里民很好的運動場所。

二、地名釋義

（一）左營

詳見第四項聖西里的「左營」項。

第二十六項 自助里

一、里名由來

本里位於左營區南側，里界東以鳳山縣舊城東門段城牆、城峰路、左營大路與海勝里、果貿里為界，西鄰先鋒路與崇實里為界，南至桃子園路、桃子園路 30 號與鼓山區雄峰里、自強里為界，北接崇實里、埤西里、埤北里、埤東里為界，全里面積約 0.4107 平方公里。民國一一〇年（2021）十二月底，共 6 鄰，1,264 人。

清光緒十三年（1887），本里隸屬於臺南府鳳山縣興隆內里前峯尾庄。日治時代明治卅四年（1901）隸屬於鳳山廳打狗支廳前峰尾庄；大正九年（1920）屬於高雄州高雄郡左營庄前峰尾大字，大正十三年（1924）屬高雄州岡山郡左營庄，昭和十五年（1940）併入高雄市。本里原屬埤西里，民國卅九年（1950）六月一日，因戶口數增多，乃由埤西里劃出，另成立自助里。民國八十七年（1998）七月整編為 26 鄰。後因眷村改建之故，里內人口陸續遷出，現今只

有 6 個鄰，分別為 16 鄰、17 鄰、18 鄰、19 鄰，3 鄰及 6 鄰則無人設籍。之後里名里界未見變更，以至今日。

本里原為日治時代 (1895-1945) 的軍眷住宅區，戰後歸由海軍接管，原軍眷住宅則分別改名為「自助新村」及「勵志新村」，包含原有之社區活動中心 2 處及自治會 3 個，以管理軍眷業務，遷村後已全部裁撤。民國七十六年 (1987) 五月以後，陸續於左營大路旁新建 4 棟公寓大樓，供一般民眾與軍人眷屬混合居住。本里轄內有海青工商職業學校、永清國民小學、海光俱樂部中餐廳，著名美食則有真口味烤鴨莊及海青王家燒餅店。

二、地名釋義

(一) 左營

詳見第四項聖西里的「左營」項。

(二) 大道公街 (Tāi-tō-kong-ke) (22°40'35.6"N, 120°17'18.4"E)

聚落名，清代鳳山舊城內的街道 (盧德嘉，1960：34)，因慈濟宮所奉祀的大道公而得名，相當於現今舊城內龜山西南邊，東北西南向的街道。

(三) 前峰尾 (Tsiân-hong-bué) (22°40'18.8"N, 120°17'04.2"E)

今鼓山區雄峰、鼓峰 2 里及左營區自助里等地。鄭氏與清朝時代初期，前鋒為設鎮屯墾及拱衛縣城的地名，為防衛縣城的前營駐紮地。道光五年 (1825) 重建舊城，內圍龜山、外接蛇山，前鋒鎮舊營地恰在蛇山之前，故名前峰。之後，前鋒與前峰混用。雄峰、鼓峰 2 里位於前峰里北界，可能是位在蛇山尾端，遂稱為前峰尾

(四) 鳳儀門 (Hōng-gî-mîng)

詳見第二項埤東里的「鳳儀門」項。

(五) 南門 (啟文門)

址在高雄市左營區左營大路、中華一路、鼓山一路交會處，為鳳山縣舊城南門，名為啟文門。日治時期城門旁新闢道路，為市區和左營連通的重要道路。南門與舊城的北門、東門並列為國定古蹟。

三、其他

(一) 海青工商職業學校

址在左營大路 1 號，民國四〇年 (1951) 成立「海青初級中學」；民國六十八年 (1979) 改制為高職學校。民國七〇年 (1981) 市政府接辦，改為「市立海青高級工商職業學校」。

(二) 永清國民小學

址在左營大路 2-2 號，由前海軍總司令桂故上將永清創校於中國南京，原為「海軍子弟學校」。民國卅八年（1949）於左營區桃子園復校，民國五十五年（1966）移交地方政府接辦，同年八月一日遷至現址。民國五十七年（1968）實施九年國民義務教育，改制為永清國民小學，以紀念創辦人。

(三) 高雄市立圖書館左營分館

址在啟文路 12 號，於民國六十六年（1977）成立，原來館址位在左營蓮池潭旁的孔廟內。民國七十七年（1988）籌建新館，民國八十三年（1994）九月乃遷移至現址。

(四) 自助新村

建於民國卅九年（1950），興建單位為海軍總部。

(五) 勵志新村

日治時代（1895-1945）興建的眷舍，戰後命名，取鼓舞志氣意識形態名。

第二十七項 果貿里

一、里名由來

本里位於左營區南側，里界東北以翠峰路與海勝里為界，西北以城峰路與自助里為界，東南以縱貫鐵路與鼓山區裕興里為界，南以果峰街（北環）與果惠里為界，全里面積約 0.6 平方公里。民國一一〇年（2021）十二月底，共 28 鄰，2,905 人。

清光緒十三年（1887），本里隸屬於臺南府鳳山縣興隆內里前峰尾莊。日治時代明治卅四年（1901）隸屬於鳳山廳打狗支廳前峰尾庄；大正九年（1920）屬於高雄州高雄郡左營庄前峰尾大字，大正十三年（1924）屬高雄州岡山郡左營庄，昭和七年（1932）併入高雄市。本里於民國五十二年（1963）元月一日，由埤東里部分劃編增設果貿里；民國一〇〇年（2011）八月一日，因人口增加再增設 3 個鄰。之後里名里界未見變更，以至今日。

里名源於果貿新村，里內設有活動中心、溜冰場、籃球場和綠地花園，居民多為現役海軍、退役官兵及眷屬等。

二、地名釋義

(一) 前峰尾（Tsiân-hong-bué）

詳見第二十六項自助里的「前峰尾」項。

(二) 東門洋 (Tang-m̄ng-iūnn) (22°40'15.7"N, 120°17'17.0"E)

地標名。指位於舊城東門外的平原，在未建眷村之前，東門外有水圳灌溉，為稻田區。

(三) 果貿 (果貿三村) (22°40'14.4"N, 120°17'18.5"E)

聚落名，位於果峰路，左營鳳山舊城南門外，原本日治時代 (1895-1945) 就建有眷村，戰後因為眷舍不夠海軍官眷居住，遂由婦聯會為主辦，由臺灣青果公會捐建眷村，故名果貿三村。分於民國四十九年 (1960)、五十二年 (1963) 分兩期興建，民國五十四年 (1965) 完工，約有 2,100 戶，是臺灣南部最大眷村，附近被稱為「果貿」。後來又因屋舍老舊，民國七〇年 (1981) 四月由國防部與市府協商，將果貿三村改建為可容納 5,000 戶的集合式國民住宅，於民國七十五年 (1986) 二月竣工完成。其中以第七、十、十一、十二、十三棟大樓劃歸本里。

第二十八項 果惠里

一、里名由來

本里位於左營區南側，里界呈現圓形，北半側以果峰路 (北環／偶數號一側) 與果貿里為界，南半側以果峰路 (南環／奇數號一側) 與果峰里為界，全里由環狀之果峰路圍成，全里面積約 0.3 平方公里。民國一一〇年 (2021) 十二月底，共 17 鄰，1,539 人。

清光緒十三年 (1887)，本里隸屬於臺南府鳳山縣興隆內里前峰尾庄。日治時代明治卅四年 (1901) 隸屬於鳳山廳打狗支廳前峰尾庄；大正九年 (1920) 屬於高雄州高雄郡左營庄前峰尾大字，大正十三年 (1924) 屬高雄州岡山郡左營庄，昭和七年 (1932) 併入高雄市。民國五十二年 (1963) 元月一日由埤東里劃出設立果惠里，民國五十五年 (1966) 五月一日，再由果貿里部分劃編增設果惠里。之後里名里界未見變更，以至今日。

里名源於果貿新村，本里為果貿果貿新村的第八、九棟大樓，居民多為現役海軍、退役官兵及眷屬等。

二、地名釋義

(一) 前峰尾

詳見第二十六項自助里的「前峰尾」項。

(二) 東門洋

詳見第二十七項果貿里的「東門洋」項。

(三) 果貿

詳見第二十七項果貿里的「果貿」項。

第二十九項 果峰里

一、里名由來

本里位於左營區南側，里界東以縱貫鐵路與鼓山區裕興里為界，西以中華一路與鼓山區雄峰里為界，南以果峰街（南環／奇數號一側）與鼓山區鼓峰里為界，北以果峰街中心線與果貿里、果惠里為界，全里面積約 0.5 平方公里。民國一一〇年（2021）十二月底，共 17 鄰，1,634 人。

清光緒十三年（1887），本里隸屬於臺南府鳳山縣興隆內里前峰尾庄。日治時代明治卅四年（1901）隸屬於鳳山廳打狗支廳前峰尾庄；大正九年（1920）屬於高雄州高雄郡左營庄前峰尾大字，大正十三年（1924）屬高雄州岡山郡左營庄，昭和七年（1932）併入高雄市。本里於民國六十二年（1973）八月一日，由鼓山區前峰里部份及左營區果惠里部份劃編而成，故名果峰里。之後里名里界未見變更，以至今日。

本里果貿三村由於屋舍老舊，民國七〇年（1981）四月由國防部與市府協商，將果貿三村改建為可容納 5,000 戶的集合式國民住宅（果貿新村），並於民國七十五年（1986）二月竣工完成，其中第二、三、四、五、六棟大樓劃歸本里。里內有果貿公有市場、兒童遊樂場。

二、地名釋義

(一) 前峰尾

詳見第三項自助里的「前峰尾」項。

(二) 果貿

詳見第二十七項果貿里的「果貿」項。

三、其他

(一) 果貿新村

位於舊城南門外，果峰路北面，民國七十五年（1986）改建的眷村，又稱碧海新邨。眷村大樓總計有 13 棟大樓，分別有 12 樓、15 樓、18 樓，建築物的設計和排列，猶如洋蔥般的同心圓，由其中 2 棟半圓形的建築物，合圍成一

個圓圈，內有市場、商店、餐廳、藥局、公園等，生活機能齊全。

第三十項 海勝里

一、里名由來

本里位於左營區南側，里界東南以縱貫鐵路與鼓山區裕興里為界，西北以鳳山縣舊城東門段城牆與自助里為界，西南以翠峰路與果貿里為界，東北至東門路為界，全里面積約 0.108 平方公里。民國一一〇年（2021）十二月底，共 20 鄰，6,137 人。

清光緒十三年（1887），本里隸屬於臺南府鳳山縣興隆內里前峰尾庄。日治時代明治卅四年（1901）隸屬於鳳山廳打狗支廳前峰尾庄；大正九年（1920）屬於高雄州高雄郡左營庄前峰尾大字，大正十三年（1924）屬高雄州岡山郡左營庄，昭和七年（1932）併入高雄市。本里於民國五十九年（1970）埤東里部分劃編設立海勝里，民國八十七年（1998）元月廿三日行政區域調整，再由果貿里部分劃入本里。之後里名里界未見變更，以至今日。

本里因應民國八十年代（1990s）的眷村改建計畫，里內興建多期國宅以容納各眷村住戶遷入，如翠峰國宅容納原海光三村、勝利新村、聯勤四知十四新村等遷入戶；翠華一期國宅容納原海光二村、慈暉九村、四維一村、創造新村等遷入戶；翠華二期國宅則容納原自立新村、自治新村、自勉新村及紅毛港、介壽路與小龜山等遷入戶，因而乃成為擁有 2,800 戶的大里。

二、地名釋義

（一）前峰尾

詳見第二十六項自助里的「前峰尾」項。

（二）東門洋

詳見第二十七項果貿里的「東門洋」項。

三、其他

（一）勝利新村

建於民國卅九年（1950），興建單位為婦聯會。

（二）四知十四新村

建於民國四十九年（1960），興建單位為財務署。

（三）海光二村

建於民國五十四年（1965），興建單位為婦聯會。

(四) 海光三村

建於民國五十四年（1965），興建單位為婦聯會。

(五) 慈暉九村

民國八十六年（1997）六月贈交，興建單位為婦聯會。

第三十一項 崇實里

一、里名由來

本里位於左營區西南側，里界東與廊南里、埤西里、自助里為界，西至海軍營區臨臺灣海峽為界，南與鼓山區自強里、桃源里為界，北與明建里為界，全里面積約為 0.284 平方公里（含軍方營區面積）。民國一一〇年（2021）十二月底，共 10 鄰，3,718 人。

清光緒十三年（1887），本里跨屬臺南府鳳山縣興隆外里埤仔頭莊、竹仔腳莊、廊後莊與興隆內里桃仔園庄、前峰尾莊。日治時代明治卅四年（1901）跨屬鳳山廳打狗支廳埤仔頭庄、竹仔腳庄、廊後庄、桃仔園庄、前峰尾庄；大正九年（1920）跨屬高雄州岡山郡左營庄埤子頭、竹子腳、廊後、桃子園、前峰尾大字，大正十三年（1924）屬高雄州岡山郡左營庄，昭和七年（1932）里域南部的桃子園、前峰尾 2 大字併入高雄市，昭和十五年（1940）剩餘 3 大字亦併入高雄市。本里原屬左營區埤西里，於民國卅九年（1950）六月一日，由埤西里劃編設立崇實里，民國九十五年（2006）二月一日併入自勉里，里名不變。之後里名里界未見變更，以至今日。

本里早期是萬丹港所在地，荷西時代的地圖常記載本地為 wantam，且經常有從熱蘭遮城到打狗載石灰的紀錄，因此荷蘭人一定會經過萬丹港。清代在萬丹港的北邊港岔處設萬丹港汛，是軍事防守的要地，本里位在港區南半部，岸邊有沿著沙洲分布的聚落。日治時代（1895-1945）建設軍港，除了買收土地，也進行大規模遷村，並建設大批軍眷宿舍，戰後由海軍接管的日遺宿舍，仍提供軍眷居住，並命名為「崇實新村」，是典型的眷村形態。因眷村改建政策之故，現有眷戶已陸續遷出，原行政區域土地於民國九十二年（2003）起由國有財產局標售，興建大樓及透天戶，陸續人口的遷入，迄今已有 1,777 戶。生活環境與往昔已大不相同。

二、地名釋義

(一) 桃子園 (Thô-á-hng) (22°40'17.2"N, 120°15'46.4"E)

聚落名，址在壽山西北側山腳下，依山面海，是進出壽山西側海岸的出入口，名稱由來可能與桃樹有關，但因為受到村莊和港口被買收作為軍港，居民已經遷徙，且該山區為軍事管制區，究竟為哪一種桃樹，無法確認。日治末期被買收作為軍港，已經沒有存留庄地。

(二) 竹仔腳 (Tik-á-kha) (22°40'56.3"N, 120°16'23.8"E)

聚落名，舊址大約在現今中正堂附近，竹仔腳位在萬丹港的南北延伸沙洲上，離其他聚落有些距離，可能是因聚落旁有竹叢而得名。因為日治時代 (1895-1945) 遷村，居民遷出，部分人士先是暫時遷到區公所一帶，後來遷至援中港東側。有的居民則遷往旗津，繼續從事漁業。

(三) 灰磙 (Hue-iô) (22°40'31.0"N, 120°16'32.1"E)

聚落名，舊址在桃子園東邊的聚落，因附近山區有石灰岩，是清代採石燒灰的石材區，有多座灰磙，故得名。從荷西時代 (1624-1662) 的紀錄，到日治初期的文件申請書，均有相關紀錄。根據清代《鳳山縣采訪冊》灰窯仔埔出現於乾隆五十三年記載 (盧德嘉, 1960: 149)，可見灰磙仔地名很早就出現。日治時代 (1895-1945) 仍是石灰產地，品質甚佳，現今已經是軍事管制帶，無法採石、伐木。

(四) 中庄仔 (Tiong-tsng-á) (22°40'34.1"N, 120°15'56.9"E)

聚落名。依照臺灣堡圖判識，址在左營軍港南側，可能是因為位居竹仔腳和桃子園之間而得名。該地日治末期被買收作為軍港，已經沒有存留庄地。

(五) 塹岸頭 (Ûn-huānn-thâu) (22°40'45.2"N, 120°16'03.9"E)

聚落名，址在左營軍港南側，中庄仔北邊，接近沙嘴的頸部瀉湖處，瀉湖有魚塹，可能因位置而得名。

(六) 前峰尾

詳見第二十六項自助里的「前峰尾」項。

(七) 萬丹港 (Bān-tan-káng) (22°41'23.9"N, 120°15'50.2"E)

指左營軍港，位於本區壽山北邊臨海處的海灣，南到桃子園，北到右昌西南側。該處海灣名為萬丹，由來不詳，荷蘭人的紀錄中，以「wantam」紀錄，多指海域所在，但以活動的點位作為註記，不無可能有聚落。且該點位多位在港灣北側，可能在盛昌里附近的援中港海域。清代廊後文人卓肇昌題詩萬丹港曲：「萬丹港上白沙洲，一片湘波望欲浮。…」點出萬丹港瀉湖沙洲的風光 (王瑛曾, 1962: 471)。

(八) 蛇頭埔 (Tsuâ-thâu-poo)

位在蛇山北邊山腳下，桃子園路兩側，相當於海軍陸戰隊營區，意指位在蛇山邊邊的墳墓地。《重修鳳山縣志》記載在「縣治西門外蛇頭埔。雍正十二年，知縣錢洙置。計地口畝口分，四至勒石定界(舊在臺灣縣大南門外魁斗山；今歷年久遠，邱塚壘塞)」(王瑛曾，1962:34)。「一在舊城西蛇頭埔(興隆)，縣西北十七里，縱里半，橫里許，雍正十二年知縣錢洙置。」(盧德嘉，1960:149)，該地作為墳墓地，由來已久，直到日治初期臺灣堡圖上仍有標記。

(九) 石燭埔 (Tsiòh-tsik-poo)

位置不詳，《鳳山縣采訪冊》記載：「縣西北十六里，周二里許，嘉慶年間洪麟生置。」(盧德嘉，1960:149) 出現年代晚於蛇頭埔和灰磘仔埔。

(十) 灰磘仔埔 (Hue-iô-á-poo)

位在海軍營區內，大約在海軍大溝接近山腳下的西側，應是源於鄰近的灰磘仔而得名，《鳳山縣采訪冊》記載：「縣西北十七里，縱里許，橫半里許，乾隆五十三年守備莊錫舍置。」(盧德嘉，1960:149)。

(十一) 崇實新村 (22°40'41.7"N, 120°16'58.2"E)

日治時代後期(1926-1945)興建的軍方眷舍，戰後編為具有勵志意識形態的眷村名。崇實新村位於先鋒路東邊，屬左營海軍宿舍區，現已拆遷。原舊城城牆的從東北邊斜向西南，因為眷村房舍搭建在城牆邊，在眷村拆建前，一般人無法得知西城牆面貌。新村南邊，接近海青商工校園西邊的西城門遺址，現有成大考古隊進行考古挖掘。

(十二) 自勉新村 (22°40'50.4"N, 120°16'54.8"E)

眷村名，原位於先鋒路西邊，屬日遺宿舍。民國卅八年(1949)興建單位為海軍一廠；民國四十七年(1958)海軍總部興建。現已改建為大樓。

第三十二項 合群里

一、里名由來

本里位於左營區西北側，里界東以軍校路與永清里為界，西以海軍軍區圍牆為界，南以緯九路與明建里為界，北以海軍官校及國軍高雄總醫院左營分院與楠梓區為界，全里面積為 0.6610 平方公里。民國一一〇年(2021)十二月底，共 13 鄰，2,743 人。

清光緒十三年(1887)，本里東半部隸屬於臺南府鳳山縣興隆外里左營庄，東半部屬於半屏里右冲庄。日治時代明治卅四年(1901)隸屬於鳳山廳打狗支

廳左營庄；大正九年（1920）屬於高雄州高雄郡左營庄左營大字，大正十三年（1924）屬高雄州岡山郡左營庄，昭和十五年（1940）併入高雄市。本里原屬尾西里，民國卅八年（1949）海軍進駐左營基地，乃開始整建；民國卅九年（1950）再建西區眷舍，因戶數已達 500 戶以上，乃於同年六月一日自尾西里劃出，新成立合群里 1 里。民國九十三年（2004）十二月自治里之眷村遷至海勝里，原址之眷舍已剷平，市府乃於民國九十五年（2006）二月將其行政區域劃入本里。之後里名里界未見變更，以至今日。

里名源於合群新村，民國一〇一年（2012）眷村改建，里內之合群新村遷移至合群新城。

二、地名釋義

（一）左營

詳見第四項聖西里的「左營」項。

（二）自治新村（22°41'50.9"N, 120°17'22.7"E）

建於民國卅八年（1949），興建單位為海軍總部。

（三）合群新村（22°41'47.6"N, 120°17'22.8"E）

日治時代（1895-1945）興建，為軍官眷屬居住。

三、其他

（一）國軍高雄總醫院左營分院

民國卅四年（1945）收編為「海軍醫院」，民國卅六年（1947）更名為「海軍第三醫院」，民國卅八年（1949）正式定名為「海軍總醫院」，民國八十四年（1995）精進案改名為「國軍八〇六總醫院」，民國八十七年（1998）精實案更名為「國軍左營醫院」，民國九十四年（2005）更名為「國軍左營總醫院」，民國一〇二年（2013）更名為「國軍高雄總醫院左營分院」。

（二）海軍軍官學校軍事學科部

民國八十九年（2000）奉教育部核定設立應用科學學系、電機工程學系、船舶機械學系、資訊管理學系、海洋科學系、應用外語系等 6 個專長學系。主要在培育具有科學、工程與管理素養的現代化海軍初級軍官。

第三十三項 明建里

一、里名由來

本里位於左營區西側，里界東以軍校路與進學里、尾西里等為界，西至左

營港為界，南以崇實里與海平路之頂北里、頂西里等為界，北至緯六路與合群里為界，全里面積約 0.131445 平方公里。民國一一〇年（2021）十二月底，共 5 鄰，714 人。

清光緒十三年（1887），本里隸屬於臺南府鳳山縣興隆外里左營庄。日治時代明治卅四年（1901）隸屬於鳳山廳打狗支廳左營庄；大正九年（1920）屬於高雄州高雄郡左營庄左營大字，大正十三年（1924）屬高雄州岡山郡左營庄，昭和十五年（1940）併入高雄市。民國七十一年（1982）四月十五日合併建業、明德兩里改設明建里；民國九十四年（2005）七月一日合併自立里，里名不變。之後里名里界未有變更，以至今日。

本里原先大多為日治時代（1895-1945）眷舍，民國卅八年（1949）為在臺海軍官兵眷屬，規劃興建眷舍以供居住，包含有明德新村、建業新村、慈暉六村等。眷村改建後，另有新大樓及透天厝等陸續興建。里內有左營活動中心體育館、海軍運動場、四海一家，與有「將軍村」稱號的明德新村，前屬日產之「北海兵營高級眷舍」。

二、地名釋義

（一）左營

詳見第四項聖西里的「左營」項。

（二）明德新村（22°41'38.5"N, 120°17'11.9"E）

日治時代（1895-1945）興建，提供將官眷屬居住，有「將軍村」之稱。

（三）建業新村（22°41'34.0"N, 120°17'28.9"E）

日治時代（1895-1945）興建，提供將、校眷屬居住。

（四）慈暉六村（22°41'40.7"N, 120°17'20.5"E）

建於民國七〇年（1981），興建單位為婦聯會

三、其他

（一）左營活動中心體育館

址在海景街 55 號，內有羽球場（館）與籃球場。

（二）海軍體育場

址在實踐路，早期為營區內的士官兵出操訓練與運動用，並播放戶外露天電影，現今已開放成為社區型運動場。

（三）四海一家

址在實踐路，原為日本海軍水交社專屬的海軍官員俱樂部，於民國卅八年

(1949)重新整建，外型似一艘艦船，其命名取自四海一家皆兄弟之意。民國八十四年(1995)建築學者李乾朗評為具現代主義 Cublism (立體派)精神的作品。

(四) 明德國民小學

址在海富路 2 號。民國四十六年(1957)創校，由海軍撥供軍區內用地為校地，初名明德國民學校。民國五十七年(1968)實施九年國民義務教育，改制為明德國民小學。

(五) 立德國民中學

址在實踐路 101 號。民國六十三年(1974)創校，原欲命名為明德國民中學，然教育廳認為其與基隆市明德國民中學校名雷同，故又呈報改為舊城國民中學。民國六十四年(1975)又改為立德國民中學。

第三十四項 新中里

一、里名由來

新中里位於左營區東南側，里界東以愛河與三民區鼎力里為界，西以博愛三路與新光里為界，南以新庄子路與新下里、新下街與新上里為界，北以微笑公園綠帶與菜公里為界，全里面積約 0.4403 平方公里。民國一一〇年(2021)十二月底，共 24 鄰，5,576 人。

清光緒十三年(1887)，本里隸屬於臺南府鳳山縣興隆內里埤仔頭庄。日治時代明治卅四年(1901)隸屬於鳳山廳打狗支廳覆鼎金庄；大正九年(1920)屬於高雄州高雄郡左營庄覆鼎金大字，大正十三年(1924)屬高雄州岡山郡左營庄，昭和十五年(1940)併入高雄市。民國卅五年(1946)三月一日行政區域改制設新中里。之後里名里界未見變更，以至今日。

新中里位於新庄子新中部落，故取名為新中里。里內 1 至 7 鄰居民世居桃子園，因日治時代(1895-1945)開闢左營軍港，將桃子園居民遷至新庄子，里民大多供奉青雲宮保生大帝；庄內客籍居民甚多，祖先由屏東及苗栗遷居現址，主要以菜公豐谷宮神農大帝為信仰。

二、地名釋義

(一) 菜公 (Tshài-kong) (22°40'15.6"N, 120°18'30.2"E)

聚落名，位於菜公一路側。地名由來有多種說法，傳說里內老人開設齋堂，平常修橋鋪路、行善積德，甚得人望，居民稱為「菜公」。另一說則謂里內盛

產蔬菜，常有一位老人推著菜車來賣菜，居民稱為「菜公」。

(二) 新庄子 (Sin-tsng-á) (22°40'05.6"N, 120°18'30.2"E)

聚落名，舊名為「十八埤」，為日治初期位於左營庄與覆鼎金庄之間的稻田。昭和十二年（1937）左營興建軍港、昭和十五年（1940）大龜山被劃入軍事區，桃子園、廊後及舊城內居民被強制移居於十八埤，該村落時間晚於左營，又稱為「新庄子」。範圍為現今左營區的新上里、新中里、新下里與新光里等4里，北極殿附近部落稱為新上，新莊國民小學附近附近部落稱為新中，星羅殿周圍附近部落稱為新下（廖德宗，2009）。

(三) 十八埤 (Tsáp-peh-luáh) (22°40'07.5"N, 120°18'31.7"E)

地標名，指現今新庄仔路一帶，其範圍東到天祥二路 111 巷、西到新庄仔路、南到裕誠路、明華路及辛亥路 62 巷、北到新庄仔路。相傳從社頭的土地公起算，與新庄仔路平行總共有 18 列狹長土地，稱為「十八埤」。農地面積約 43 公頃，每埤面積約 2.4 公頃。由於灌溉水源來自蓮池潭，每一埤面對圳道皆設有一個堰頭以引水灌溉，尾水則流到港墘。

(四) 桃子園 (22°40'06.0"N, 120°18'30.5"E)

相當於新庄子的西半部，大約新庄仔路 546 巷到自由路之間，北到新庄仔路，南到圳溝（今新下街）之間，因為從萬丹港南邊遷村之後，為與自由路東邊的廊後居民相對，故以舊聚落名桃子園作為辨識。

(五) 葫蘆尾 (葫蘆尾圳) (22°40'20.8"N 120°18'39.9"E)

相當於自由三路黃昏市場和微笑公園，原本是曹公圳的圳道，流路從東北方菜公陂進入，下注船仔頭港（盧德嘉，1960），可能是因流路寬大，狀似葫蘆而得名。因其流路彎曲，改作公園後，取其 S 形狀如微笑，名微笑公園。

三、其他

(一) 新庄仔青雲宮（樓頂廟）(22°40'05.74"N, 120°18'30.20"E)

址在新中街 130 號，主祀保生大帝。原位於左營桃子園地區，日治時代昭和十四年（1937）為擴建左營軍港，將桃子園居民遷村至新庄仔，大祖及三祖正身、二祖副身隨部分住民遷移至新庄仔。民國七十八年（1989）改建，民國八十一年（1992）元月安座。樓下為傳統市場，2 樓為青雲宮本廟。

(二) 新莊國民小學

位在自由三路 1 號，民國四十三年（1954）創校，初名新莊國民學校。民國五十七年（1968）實施九年國民義務教育，改制為新莊國民小學。

第三十五項 新上里

一、里名由來

新上里位於左營區最南側，里界東以愛河與三民區鼎泰里、灣興里為界，西以博愛二路與鼓山區明誠里、龍子里為界，南以大順一路、愛河與鼓山區龍子里、三民區灣興里為界，北以新庄子路、新下街、立信路與新中里、新下里為界，全里面積約 5 平方公里。民國一一〇年（2021）十二月底，共 57 鄰，29,879 人。

清光緒十三年（1887），本里隸屬於臺南府鳳山縣興隆內里埤仔頭庄。日治時代明治卅四年（1901）隸屬於鳳山廳打狗支廳覆鼎金庄；大正九年（1920）屬於高雄州高雄郡左營庄覆鼎金大字，大正十三年（1924）屬高雄州岡山郡左營庄，昭和十五年（1940）併入高雄市。民國卅五年（1946）三月一日，行政區域改制設新上里。之後里名里界未見變更，以至今日。

新上里位於新庄子新上部落，故取名為新上里。里內 1 至 12 鄰居民祖先原世居於左營區桃子園及廊後地區，日治時代（1895-1945）為開闢左營軍港，將桃子園及廊後居民遷居於此。另有興隆淨寺、新吉莊北極殿、新庄子天公廟、佛光山南屏別院、龍華國民中學、新上國民小學、龍華公有市場等。

二、地名釋義

（一）新庄子

詳見第三十四項新中里的「新庄子」項。

（二）十八埤

詳見第三十四項新中里的「十八埤」項。

（三）新吉（廊後）（22°40'05.4"N, 120°18'38.8"E）

聚落名，位於新上街和辛亥路交會處的棋盤式街廓，本處是日治時代昭和十八年（1943）的遷村，所規劃的計畫性聚落，所以居民以新結庄的雅化，命為新吉。由左營廊後遷過來的居民，和西邊的桃子園聚落相對，在地人會以舊稱區分彼此所在。

三、其他

（一）新上國民小學

址在大順一路 100 號。於民國八十八年（1999）創校。

(二) 龍華國民中學

址在自由二路 2 號。民國七十一年（1982）成立籌備處，民國七十二年（1983）設校。

(三) 興隆淨寺

址在新下街 7 巷 4 號，主神為釋迦牟尼佛。興隆寺開山碑記載，康熙廿八年（1689）創建於舊城內龜山山麓，康熙五十八年（1719）重建，名為興隆寺，乾隆五十八年（1793），光緒十一年（1885）重修。日治後期龜山和舊城列為軍事要塞，乃寄佛菩薩聖像於左營啟明堂和左營豐穀宮。昭和十八年（1943）集資興建於新吉莊現址。民國四十七年（1958）重建大雄寶殿。

(四) 新吉莊北極殿

址在新上街 86 號，主祀北極玄天三上帝。據傳清康熙年間（1684-1722）信眾於廊後莊厝尾仔創建真武廟。昭和十二年（1937）擴建左營軍港，北極殿遭到拆除，神像被移往大崗山超峰寺。昭和十五年（1940）於新吉莊迎請廊後庄真武廟玄天三上帝，另外玄天大上帝供奉於現今廊後北極殿，玄天二上帝被請往後勁，今供奉後勁北極殿。民國卅八年（1949）建廟，民國七十七年（1988）擴建，為鳳邑舊城城隍廟的十三角落祭祀組織之一。

(五) 新庄仔天公廟

址在新下街 115 號，主祀玉皇上帝。於民國四十六年（1957）創立，初名「啟善堂」，民國四十九年（1960）改名為「明懿堂」，民國五十七年（1968）遷移至現址。民國八十一年（1992）籌建「天公廟」，民國九〇年（2001）十二月新建天公廟動土開工。

第三十六項 新下里

一、里名由來

新下里位於左營區東南側，里界東以新庄仔路 652 巷、新下街、富民路、立信路與新上里為界，西以縱貫鐵路與埤東里為界，南以東門路、裕誠路與鼓山區明誠里為界，北以崇德路、新庄仔路、至真路與新光里、新中里為界，全里面積約 0.8873 平方公里。民國一一〇年（2021）十二月底，共 40 鄰，16,045 人。

清光緒十三年（1887），本里隸屬於臺南府鳳山縣興隆內里埤仔頭庄。日治時代明治卅四年（1901）隸屬於鳳山廳打狗支廳覆鼎金庄；大正九年（1920）屬於高雄州高雄郡左營庄覆鼎金大字，大正十三年（1924）屬高雄州岡山郡左

營庄，昭和十五年（1940）併入高雄市。民國卅五年（1946）三月一日，行政區域改制設新下里。之後里名里界未見變更，以至今日。

新下里位於新庄子新下部落，故取名為新下里。里內居民原世居於左營區桃子園及廊後地區，日治時代（1895-1945）為開闢左營軍港，將桃子園及廊後居民遷居於此，當時約有 200 戶遷居至此，逐漸形成一個部落。里內有高雄市現代化綜合體育館、漢神巨蛋購物廣場、瑞豐夜市、聯上大飯店、蓮潭國際會館、勝利國民小學、三民家商等。里民信仰中心則有新庄子福德廟、新庄子太陽宮、星顯宮。

二、地名釋義

（一）新庄子

詳見第三十四項新中里的「新庄子」項。

（二）十八埕

詳見第三十四項新中里的「十八埕」項。

三、其他

（一）高雄市現代化綜合體育館（高雄巨蛋）

址在博愛二路 757 號，屋頂為大跨距鋼構外型的高雄巨蛋體育館。民國九十四年（2005）以 BOT 方式動工興建，於民國九十七年（2008）完工啟用。

（二）漢神巨蛋購物廣場

址在博愛二路 777 號，為高雄巨蛋開發案中的附屬事業，以 BOT 方式執行購物中心方式規劃設計，並委託漢神百貨公司經營購物中心。

（三）瑞豐夜市

址在裕誠路 1128 號，民國九十年代（2000s）興起，佔地近 1,000 坪，是高雄規模最大的夜市。其創設地點本來位於瑞豐市場附近，幾經遷移，擇在本地後，至今尚未遷移。

（四）蓮潭國際會館

址在崇德路 801 號。

（五）三民高級家事商業職業學校

址在裕誠路 1102 號。民國七十四年（1985）成立籌備處，民國七十六年（1987）正式設校。

（六）勝利國民小學

址在南屏路 1 號，民國五十三年（1964）成立，初名勝利國民學校。民國

五十七年（1968）實施九年國民義務教育，改制為勝利國民小學。民國八十八年（1999）開始規劃新校區事宜，民國九十二年（2003）搬遷至現址。

（七）新庄仔福德廟

址在新庄仔路 548 號，主祀土地公。

（八）星顯宮

址在新庄仔路 280 號，主祀太陽星君及五顯大帝，舊址位於店仔頂路，廟名係取自太陽星君與五顯大帝其名各一字。原為陳家祖厝家神，民國五十至六十年代（1960s-1970s）建廟。由於廟中尚祀芋葉祖師，故星顯宮又被稱為土水祖師廟（水泥匠祖師廟）。

（九）新庄仔太陽宮

址在新庄仔路 546 巷 38 號，主祀太陽星君。原為桃子園神明會組織，昭和十四年（1939）桃子園劃為軍區後，有一半會員遷到內惟，一半遷到新庄仔。民國五〇年（1961）有鑑於內惟與新庄仔分隔兩地，會眾新刻神像 1 尊與新製香爐 1 只，其中新庄仔會員請到新神像與舊香爐，起先奉祀於新庄仔福德祠，後於民國六十二年（1973）建廟。

第三十七項 菜公里

一、里名由來

菜公里位於左營區東南側，里界東以愛河與三民區鼎盛里、鼎力里為界，西以縱貫鐵路與尾北里、曾子路延博愛三路與新光里為界，南以微笑公園綠帶與新中里為界，北以重愛路延華夏路至大中二路與福山里為界，全里面積約 2.1142 平方公里。民國一一〇年（2021）十二月底，共 63 鄰，34,929 人。

清光緒十三年（1887），本里隸屬於臺南府鳳山縣興隆外里左營庄。日治時代明治卅四年（1901）隸屬於鳳山廳打狗支廳菜公庄；大正九年（1920）屬於高雄州高雄郡左營庄菜公大字，大正十三年（1924）屬高雄州岡山郡左營庄，昭和十五年（1940）併入高雄市。戰後原屬新中里，民國六十七年（1978）八月一日行政區域調整，由新中里劃分出菜公里。之後里名里界未見變更，以至今日。

本里里名源於里內的舊聚落「菜公庄」，故取名為菜公里，里內土地多位於左營區菜公段。因位處曹公圳和蓮池潭中間地帶，故圳渠、埤塘相當多，且鄰近盛產黏土的新庄仔地區。民國六十年代（1970s）因磚造建材需求大增，陸續成立了許多的磚窯廠，然現多已填平或改建。公共設施有高鐵左營站、新

光三越高雄左營店、新國民小學、自由路黃昏市場、微笑公園等。在高鐵及捷運興建完成後，逐漸形成高鐵左營生活商圏的新市鎮。

二、地名釋義

(一) 菜公

詳見第三十四項新中里的「菜公」項。

三、其他

(一) 高鐵左營站

址在高鐵路 105 號，於民國九十五年（2006）十月卅一日啟用，次年一月五日通車，興建經費新臺幣 33 億。早期高鐵規劃未延伸至高雄車站，故以「左營」作為高雄市的高鐵站名稱，與臺鐵新左營車站「共站不共構」。

(二) 菜公豐谷宮 (22°40'38.40"N, 120°18'56.00"E)

址在菜公一路 91 號，主祀神農大帝。昭和十九年（1944）建立，是鳳邑舊城城隍廟的十三角落祭祀組織之一。

(三) 新國民小學

址在自由三路 478 號。民國七十三年（1984）設立，原為新莊國民小學分校；民國七十四年（1985）獨立設校。

(四) 自由黃昏市場

址在自由三路 261 號，營業時間由下午 2 點至 7 點，是目前高雄地區規模最大的黃昏市場。

第三十八項 福山里

一、里名由來

福山里位於左營區最東側，里界東與仁武區高楠里、三民區鼎盛里為界，西北以縱貫鐵路、華夏路與尾北里、菜公里為界，南以重愛路延華夏路至大中二路與菜公里為界，東北與仁武區高楠里為界，全里面積約 1.8749 平方公里。民國一一〇年（2021）十二月底，共 75 鄰，45,052 人。

清光緒十三年（1887），本里隸屬於臺南府鳳山縣興隆外里左營庄。日治時代明治卅四年（1901），隸屬於鳳山廳打狗支廳興隆外里菜公庄。大正九年（1920）屬於高雄州高雄郡左營庄菜公大字，大正十三年（1924）屬高雄州岡山郡左營庄，昭和十五年（1940）併入高雄市。戰後原屬新中里，民國六十七年（1978）改屬菜公里，民國七十九年（1990）二月一日自菜公里部分劃分出

福山里。之後里名里界未見變更，以至今日。

福山里里名源自民族一路西側的福濱社區與東側的山水社區，故取名為福山里。里內的公共設施有高雄榮民總醫院、文府國民小學、福山國民中學、新莊高級中學、里活動中心等，大樓興建多，人口不斷移入，乃成為左營區人口數最多的里。

二、地名釋義

(一) 菜公

詳見第三十七項菜公里的「菜公」項。

(二) 菜公埤 (Tshài-kong-pi) (22°40'54.1"N, 120°18'57.3"E)

地標名，約當今日的福山國民中學、新莊高級中學一帶，因為蓋校舍，已經填平。方志提到「在興隆里，縣西北十二里，周三里許，源受菜公頂圳，東南行，分注菜公下、葫蘆尾兩圳，溉田二十二甲」(盧德嘉，1960：101)。

三、其他

(一) 高雄榮民總醫院 (VGHKS)

址在大中一路 386 號，行政院於民國七十三年 (1984) 三月廿九日核准同意籌建榮民總醫院高雄分院，同年九月廿七日行政院院會指示，列入十四項重要建設計畫內，民國七十五年 (1986) 十二月廿七日動土開工，民國七十九年 (1990) 十月卅一日舉行建院開幕典禮，民國八十二年 (1993) 七月一日改制升格為「行政院國軍退除役官兵輔導委員會高雄榮民總醫院」，民國一〇二年 (2013) 十一月四日更名為「高雄榮民總醫院」(高雄榮民總醫院全球資訊網，2021)。

(二) 福山國民小學

址在重愛路 99 號。民國八十八年 (1999) 設校。

(三) 文府國民小學

址在文府路 399 號。

(四) 福山國民中學

址在重信路 215 號。民國八十八年 (1999) 成立籌備處，民國九〇年 (2001) 設校。

(五) 文府國民中學

址在文府路 401 號。民國一〇二年 (2013) 成立籌備處，民國一〇四年 (2015) 設校。

(六) 新莊高級中學

址在文慈路 99 號。民國八十四年 (1995) 設校。

第三十九項 新光里

一、里名由來

新光里位於左營區東南側，里界東以博愛三路與新中里、菜公里為鄰，西以縱貫鐵路與尾北里為界，南以崇德路、新庄仔路與新下里為界，北以曾子路與菜公里為界，全里面積約 0.5729 平方公里。民國一一〇年 (2021) 十二月底，共 37 鄰，16,716 人。

清光緒十三年 (1887)，本里隸屬於臺南府鳳山縣興隆內里埤仔頭庄。日治時代明治卅四年 (1901) 隸屬於鳳山廳打狗支廳覆鼎金庄；大正九年 (1920) 屬於高雄州高雄郡左營庄覆鼎金大字，大正十三年 (1924) 屬高雄州岡山郡左營庄，昭和十五年 (1940) 併入高雄市。戰後原屬新中里，民國七〇年 (1981) 四月一日行政區域調整，自新中里部分劃編為本里。之後里名里界未見變更，以至今日。

本里里民大部分以外縣市遷入者居多，早期里內道路並未完全開闢，故形成三處較為集中之住宅集結區。民國九十八年 (2009) 第五十九期重劃區完工後 (至真路、立中路、文康路)，道路大致均已開闢完成，里內有原生植物園、新光國民小學、左營國民中學及捷運生態園區 R15 站等。

二、地名釋義

(一) 新庄子

詳見第三十四項新中里的「新庄子」項。

(二) 十八埕

詳見第三十四項新中里的「十八埕」項。

(三) 鴨母寮 (Ah-bó-liâu) (22°40'47.4"N 120°18'02.6"E)

水塘名，相當於原生植物園地附近，還未實施都市計畫前，此地有養鴨人家搭寮，利用水塘養鴨子，所以鴨母寮成為這一帶地名。現今已無此景。

三、其他

(一) 高雄原生植物園

址在政德路 601 號，成立於民國八十三年 (1994)，為全國首座以臺灣原生植物為主題的綠化環保公園，佔地 4.66 公頃。

(二) 新光國民小學

址在華夏路 800 號。民國八十九年（2000）八月成立籌備處。民國九十一年（2002）八月正式設校，借用勝利國民小學校舍上課，民國九十二年（2003）一月遷回今日華夏路的校舍。

(三) 左營國民中學

址在曾子路 281 號。民國五十二年（1963）籌設，隔年設校，校地為於今大義國民中學旁，初名市立左營第八初級中學；民國五十七年（1968）實施九年國民義務教育，改制為左營國民中學。民國九十五年（2006）遷校至現址。

第十二章 楠梓區

第一節 區名緣起

楠梓區位於本市西南海岸線的中段，東臨大社區、仁武區；西濱臺灣海峽；南以半屏山及海軍軍港、海軍官校校區與左營區相鄰；北以典寶溪主支流緊鄰梓官區、橋頭區及燕巢區。

楠梓興起於清朝時代的舖舍制度，屬臺南的臺灣府城通往鳳山縣的公文傳遞之六舖之一，康熙五十八年（1719）崛起為「楠梓坑街」。《鳳山縣志》郵傳篇記載：「楠仔坑舖在楠仔坑街。設舖兵四名」（陳文達，1961：32）。而街市篇說：「楠梓坑街東屬觀音山莊，西屬仁壽里」（陳文達，1961：27）。《重修鳳山縣志》寫著：「楠仔坑街，在仁壽里，為觀音山、阿猴林要地」（王瑛曾，1962：32）。《鳳山縣采訪冊》載明：「楠梓坑街，在觀音里，縣北二十里，逐日為市。」（盧德嘉，1960：138）。由舖舍的郵傳地位到市街要地，說明了交通地位的重要性影響本區的發展，直至近代亦然。

一、地名由來

早在道光元年（1821）的土地典契已出現「楠梓坑」一詞，可見楠仔坑的「仔」，並非至日治時代（1895-1945）才改為「梓」（表 12-1）。光緒十八年（1892）池志澂所著《全臺遊記》寫著：「十三早，由阿公店二十里曰楠梓街，亦大市鎮，數里皆楠木，故名」（池志澂，1960：11）。俟日治時代（1895-1945）伊能嘉矩的地名文獻，以市街南面的「坑流兩岸楠梓樹鬱茂，楠梓俗稱楠仔，因而稱楠仔坑」，且有泉州人移入，伐木建築草店。鳳山縣志：「楠：即楠也。色稍黑，遜於內地。又有土楠，質堅，為輔輻之用」（陳文達，1961：105）。但土楠的生長環境在海拔 500 公尺以上，因此，「楠仔」一詞，指的是在低海拔地區普遍生長的樟科楨楠屬，最有可能的是臺灣特有種的香楠，其木材色澤亮麗，不易變形、腐爛，為建築、橋梁、傢俱、糕餅印模的材料，其樹皮灰色、粗糙、含黏質，磨製成「楠仔粉」，可黏成線香販售。惟經過年來的聚落發展，現今已遍尋不著蒼鬱林蔭。

但也有一說：「楠木在臺灣並非普遍生長的樹種」，自文字上或音譯附會的多樣稱呼，推論出與盛產楠木無直接相關（簡炯仁，2004），遂認為「楠仔」

可能依「湍仔」而來，指的是閩南語中形容低地泥淖之說法，於是楠仔坑成為低濕的窪地。但是「坑」一字，指的是短小溝谿、水量有限，甚至是無水谷地（洪佩鈺、湯凱齡、沈淑敏，2004）。「楠仔溪」即「楠梓溪」，從臺灣堡圖的紀錄可知，楠梓聚落地面高度為 15-18 日尺，高於後勁溪主流溪床甚多，北側九甲圍甚至達 24 日尺，且溪流兩側多旱田與墳墓，可見非濕地；穿越市區的河道至今無須築堤防滂，僅需疏濬溪床。種種地景顯見：溪流兩側並非低窪窪地。所以，楠梓坑的地名由來應該與「湍仔坑」無關。

表 12-1 楠梓地名的地圖歷史

| 時間 | 資料來源 | 地名寫法 |
|--------|--------------------|------|
| 1684 年 | 臺灣府志 | 南馬坑 |
| 1704 年 | 康熙臺灣輿圖 | 楠仔坑 |
| 1719 年 | 鳳山縣志 | 楠仔坑街 |
| 1722 年 | 康熙臺灣輿圖 | 楠仔坑 |
| 1742 年 | 臺灣府總圖《重修福建臺灣府志》 | 南仔坑 |
| 1770 年 | 立杜絕賣契字立契人呂尚敬、呂吳氏籍貫 | 楠仔坑 |
| 1820 年 | 立二次胎典契字立契人陳松籍貫 | 楠梓坑 |
| 1849 年 | 臺灣輿圖 | 南仔坑 |
| 1862 年 | 同治臺灣府輿圖纂要鳳山縣圖 | 湍仔坑 |
| 1863 年 | 皇朝中外一統輿圖 | 南仔坑 |
| 1880 年 | 全臺前後山小總圖 | 楠仔坑 |
| 1901 年 | 鳳山廳下設支廳 | 楠仔坑 |
| 1909 年 | 臺南廳下設支廳 | 楠梓坑 |
| 1909 年 | 臺灣全島圖 | 楠仔坑 |
| 1917 年 | 閩粵兩族分布圖 | 楠梓坑 |
| 1921 年 | 臺灣全圖 | 楠梓 |
| 1926 年 | 臺灣在籍漢民族鄉貫別分布圖 | 楠梓 |
| 1926 年 | 臺灣南部作戰地地圖 | 南仔坑 |

資料來源：1.簡炯仁，2004，2.陸傳傑，2015，3.夏黎明，2014，4.唐榮源編著，2004，5.黃暉榮，2000，6.高雄市發展史編纂小組，1995，

二、歷史沿革

1644 年塔加里揚社南遷後，荷蘭人設觀音山農墾區，以招徠漢人、外籍奴隸墾耕而形成聚落，並採取「人頭稅」、「贖稅」制度取得稅收，今楠梓區可能即屬該農墾區的一部分（簡炯仁，2004）。永曆十六年（1662）鄭氏政權在右衝鎮、後勁鎮設置軍屯的營盤田與文武官田，進行亦兵亦農的經營，後有閩南泉州、漳州的移民進入開墾。

康熙廿三年（1684）鄭氏與清的勝負已定，官方人力遷回內地，清廷對臺經營消極，更限制內地人民渡臺墾殖，所以蔣毓英的《臺灣府志》記下發展遲滯的地景：「鳳山縣：延袤荒野，無市廛。」（蔣毓英，1993：73）。而後本區成為施琅以永久業主「靖海侯施」名號管理的田園，如：楠梓坑庄、右衝庄、後勁庄、下鹽田庄等，安插民居與募佃（蔡相輝，2002），產業逐漸恢復，行政體系也次第運作。直到康熙卅一年（1692）可見舖舍的分布：「鳳山縣：在縣治曰縣前舖，約下淡水舖、曰南馬坑舖、曰中衝崎舖、曰鯽魚潭舖、曰江山溪舖、曰府前舖，共七舖」，溝通府治到鳳山縣治的郵傳驛站交通機能活絡，使「南馬坑」成為繁華的楠仔坑街。清康熙卅三年（1694）本區屬臺灣府鳳山縣仁壽里、觀音山里、半屏山莊管轄，至清末光緒十三年（1887）則分屬臺南府鳳山縣仁壽上里、仁壽下里、觀音中里、半屏里的轄境。

日治時代，明治卅四年（1901）隸屬鳳山廳楠仔坑支廳的楠梓坑區西側（今楠梓）、後勁區北側（今後勁）、仕隆區西南側（今右昌）。明治四十二年（1909）廢鳳山廳改隸臺南廳楠仔坑支廳。大正九年（1920）由臺南廳改隸高雄州高雄郡楠梓庄，轄境包括楠梓、後勁、土庫 3 個大字，另高雄郡左營庄管轄右昌、下鹽田、援中港 3 個大字。大正十三年（1924）楠梓庄、左營庄改隸岡山郡。昭和十五年（1940）左營庄併入高雄市，右昌、下鹽田、援中港 3 個大字於此時併入；昭和十八年（1943）楠梓庄廢庄，楠梓、後勁、土庫 3 個大字併入高雄市。

戰後民國卅四年（1945）後勁設為高雄市後勁區，右沖（別名右昌）、援中港、下鹽田等大字整併為右沖區，楠梓、土庫兩大字整併為楠梓區。民國卅五年（1946）右沖區、後勁區、楠梓區合併為楠梓區，民國四十九年（1960）再納入左營區的下蚵仔寮。所以本區分為楠梓、後勁、右昌三大地區。

民國一一〇年（2021）十二月底，楠梓區共轄清豐、東寧、五常、享平、中陽、惠楠、惠民、惠豐、錦屏、玉屏、金田、稔田、瑞屏、翠屏、宏南、宏毅、宏榮、廣昌、久昌、大昌、福昌、盛昌、泰昌、興昌、建昌、宏昌、和昌、

慶昌、隆昌、秀昌、裕昌、國昌、加昌、仁昌、藍田、中興、中和里等 37 個里（圖 12-1）。

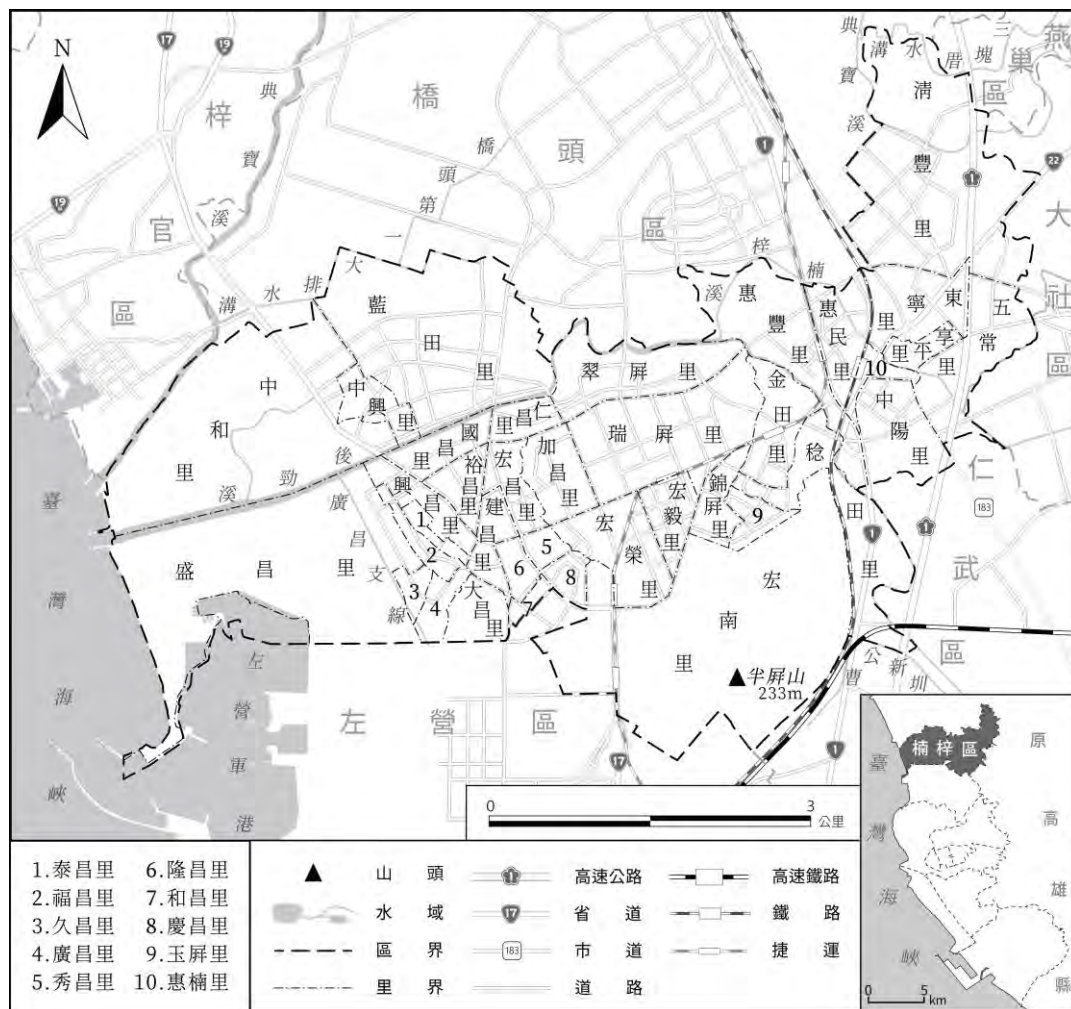


圖 12-1 楠梓區行政區域圖

註：胡傳其、宋平姿（高雄師範大學地理學系學生）繪圖

第二節 自然環境

一、地形

本區地形主要為東側平原，南有隆起珊瑚礁的丘陵地形，西側的洲瀉海岸。由東至西依序有半屏山背斜、右昌斷層、岡山向斜等東北—西南走向的地

質構造線（陳志壕，2009）。因斷層的抬升作用，使得背斜構造的高區提供了更新世珊瑚礁的良好生長環境，即本區東南側半屏山隆起珊瑚礁的形成原因（王士偉，2006）。

在 15,000 年前，高雄地區的平原因受到末次冰期結束後海平面上升的影響，海水從現今左營軍港處進入並逐漸淹沒岡山向斜區，成為潟湖環境（陳志壕，2009）。約 10,000 到 8,000 年前，整個高雄地區均屬淺海陸棚的沉積環境。之後，海面上升趨緩，沉積物開始大量向外加積，沉積環境變淺。使得古萬丹海灣隨強烈的沿岸流而堆積出長形的濱外沙洲，濱外沙洲與海岸之間變成一開口狹窄、灣內開闊的潟湖，即古萬丹港。6,000 年以後，高雄地區形成與現今相同的環境，為逐漸被填淺之潟湖形貌（宋時驊，2001）（圖 12-2）。

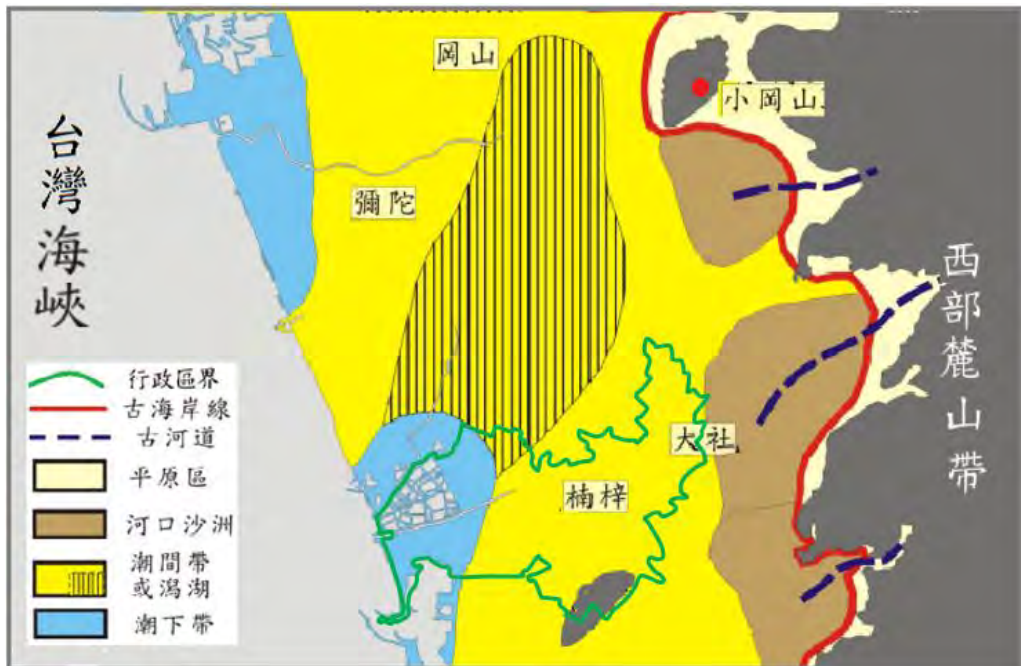


圖 12-2 6,000 年前高雄海岸平原區古沉積環境示意圖

資料來源：改繪自陳志壕（2009）

距今 3,000 年前，在高雄平原中段為廣大的古典寶灣，西北側潔底山台地面是帶狀狹長的陸地，東南側則是燕巢到楠梓的丘陵邊緣，壽山則是古典寶灣與古高雄灣之間的陸地，延伸至楠梓附近的丘陵連接著東側的丘陵地帶（劉益昌、李瑞琳、林美智，2020）。隨著沉積物不斷增加，環境變淺，高雄地區的

瀉湖逐漸陸化（陳志壕，2009），於是在陸化的平原上，有了局部的後勁台地與下鹽田低地的地形起伏，從明治卅七年（1904）臺灣堡圖，可看到頂鹽田與下鹽田之間僅 7 日尺（約 2.1 公尺），比濱海下蚵仔寮的 25 日尺還低。

後勁台地與沖積平原間的斜坡落差，恰是沿著右昌斷層的地表露頭，也造成後勁溪在此形成大轉彎的曲流地形。在地形上，能明顯見到從翠屏里的後勁溪南岸往西南經加昌路、過後昌路 885 巷、右昌街、到左營軍港南側，每個隆起的基盤岩層均有擾動破裂情形，證實右昌斷層於數萬年前，曾造成如車籠埔斷層的破裂現象，同時地表亦有凸起現象（景國恩，2017）。後勁台地可能是四期階面的河階，從考古遺址與地質鑽井的採集樣本，可歸納出所屬的沉積環境，加上定年結果而發現：其頂面應於 4,000 年前露出海面，且由右昌斷層之垂直抬升所致（董騏銘、王昱，2020）。

位於本區東南側的半屏山，因半屏山背斜構造與西側泥質岩層的抗蝕力較石灰岩差，形成東緩西陡的單面山。但後來水泥產業的發展，使山體的石灰岩被開採約 53 公尺，由南向北望，原本展旂如屏的樣貌，已成為兩側對稱的等腰三角形。半屏山石灰岩的生成，是經由造礁生物原地生長與生物碎屑的堆積而成，岩體年代約在 93 萬年前，整合接觸於古亭坑層之上，但按照常理，珊瑚是無法生長在鬆軟泥質表面的海水中，而此矽質的泥岩基底，在快速構造抬升的過程中，因塊狀冷泉碳酸鹽岩出露，提供造礁生物在泥質環境中生長的硬底質基底（王士偉，2006）。有了這些機制，才有半屏山礁灰岩丘陵的佇立。

二、水文

高雄地區幾個重要的海灣，顯示出古岡山灣是一處低下的水域，其中古典寶灣雖幾乎已經陸化，但仍有局部水域向內延伸而形成河道（劉益昌、李瑞琳、林美智，2020）。

本區水文環境大部分屬後勁溪流域，後勁溪又名草潭埤排水路，係楠梓溪、獅龍溪及曹公新圳等排水匯集而成，屬都會及山區混合型的區域排水系統。後勁溪集水區北鄰典寶溪，南接仁愛河，西臨臺灣海峽，東倚阿里山山脈尾閘、西部麓山帶之內麓山帶的嶺口丘陵南段，面積 73.45 平方公里，流路長約 35 公里。上游獅龍溪出於石坎山，向西南於八空橋與曹公新圳匯流，受阻於半屏山地勢而流向西北，始稱後勁溪，沿途流經仁武工業區（高雄市政府，2020）。東側另一支流青埔溝即楠梓坑溪，往西北流經大社工業區，繞經楠梓街區，至都會公園轉向南匯入後勁溪，西行切穿後勁台地，蜿蜒經下鹽田與援中港的聚落邊緣。此河段因曲流發達而雨季易氾濫，故民國四十六年（1957）

政府徵用農地作為東西向新河道，自藍昌橋以下截彎取直，注入臺灣海峽。舊河道則因水量被截切，逐漸因失能、堆積盛，成為農田與魚塢的小排水溝，維持著西南向進入軍事管制區的瀉湖，即古萬丹港灣，但在大學特定區開發後，已加蓋成為下水道。

三、氣候

本區西側濱海，氣候深受低緯及黑潮支流的影響，夏季長，無明顯的冬季，年平均溫度約為 25.1℃，僅在大陸冷氣團與冷鋒南下時，天氣較冷，最低溫極少低於 10℃，8 月份氣溫最高，雨量集中夏季，屬於熱帶季風氣候（圖 12-3）。

由於海水溫度變化比陸地慢，白天涼爽海風吹入；反之，夜間陸地散熱比海面快，空氣會由陸地流向海面，便吹起陸風。一天之內的海、陸風，使夏季雖地處熱帶，卻不如臺北炎熱。冬季大陸冷氣團的厚度只有 1,000-2,000 公尺，挾東北季風南下後，受阻於高逾 3,000 公尺的中央山脈以及南大武山，少量勉強通過的冷空氣，也能引起背風側的擾動，形成朵朵的高積雲，這也是每逢冬季，楠梓區經常出現高積雲的原因（鄭學勇，2005）。每年的 7 月至 10 月，風向以東北東為主，10 月至翌年 3 月平均風速明顯增強，而夏季則常有颱風來襲。幾乎全年陽光普照，且全年各月之平均月日照時數均大於 140 小時。

因受海島型氣候影響，本區空氣濕度甚高，年雨量約 1,500~2,000 毫米，4-5 月梅雨鋒面在臺灣地區徘徊，使本區雷陣雨不斷；6-7 月後盛夏的熱對流雷雨與颱風時而侵襲；因此每年 6-8 月可以說是本區的雨季，其餘月份均為乾季，常賴夏秋雨季儲存之水量來維持。

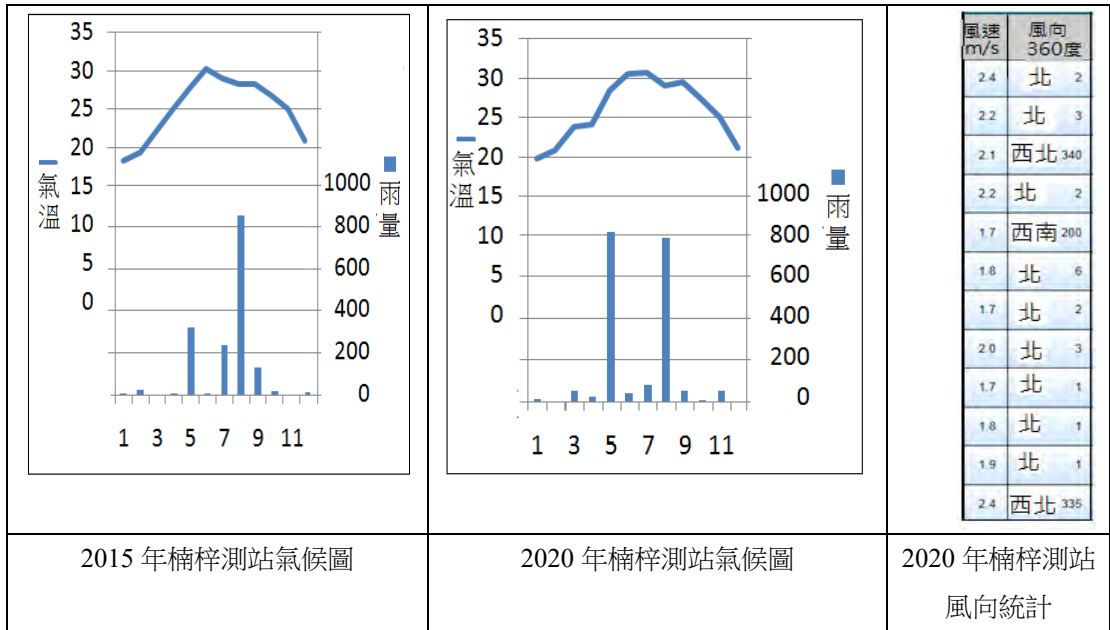


圖 12-3 楠梓氣候圖與風向資料

第三節 地區特色

楠梓區境內南側有全臺第一座煉油廠，以及全臺第二個加工出口區，還有幾項大型公共建設，如高雄都會公園、援中港溼地公園、汙水處理廠以及三所國立大學，分別為高雄第一科技大學、高雄海洋科技大學（現已整併為高雄科技大學），以及高雄大學。民國六十年代（1970s）國內工業快速的發展、國家的產業發展策略以出口導向來吸引國外資本，繼前鎮區後，在楠梓成立全臺灣第二間加工出口區。部分的土地從農田轉為工廠，加上就業人口的移入，也帶動了建成區的擴張，但其增加的速度卻不如高雄市其他行政區快速，仍維持農田為主的景觀；到了民國七十年代（1980s）都市計劃的依序執行，民國八十年代（1990s）如都會公園、三所國立大學等大型公共建設的陸續進駐，土地利用才又開始有大範圍的變化，直到九十年代（2000s）後，楠梓區的大片農地已不復存在，且三大聚落建成區也逐漸發展飽和。

楠梓區是高雄市舊有的行政區，但其土地利用型態向來以農地使用為主，直至近 20 年來逐次的都市計畫變更，多項大型公有設施的進駐，土地利用才有較劇烈的變化。

全區可分楠仔坑、後勁、右昌與援中港、下鹽田等幾個傳統聚落，後勁仍維持屯田軍營的團結義氣，庄廟與 3 間角頭廟統歸唯一的委員會管理；右昌則以最大的元帥府與三山國王府為同一個管理委員會。

一、重要交通節點

本區共計有高速公路、縱貫公路、濱海公路、鐵路與高鐵的穿越，而從整個大高雄的地理位置來看，楠梓也是往來鳳山、岡山、旗山三地的主要聚集點，交通特殊而且重要。左楠東西向交通因縱貫鐵路阻隔，楠梓陸橋幾經修改，卻成迷宮般的錯綜難行。民國九十九年（2010）初，興建歷時兩年的德民新橋完工通車，加上捷運的分流，使「三山歸一坑」的路網更臻完善。

捷運、火車、國道等多元化又完整的交通線，是楠梓區繁榮發展的利多條件。捷運紅線是連接南北的大眾交通運輸要道，區內有 5 個捷運站點，與前鎮區並列紅線站別數量最多的行政區。楠梓交流道可分別從旗楠路、興楠路、楠陽路上國道 1 號。

縣市合併後，沿海南北向交通流量更大，左營、右昌的舊聚落因路幅受限且線型曲折，尖峰時間常造成交通瓶頸。市府規劃興建截彎取直的濱海快速公路即新臺 17 線來分流，道路北起橋頭區典昌路、南至左營區南門圓環止，約 7.1 公里，目前第一期 2.2 公里北段已完工。預期完工後，能避開左楠人口密集地區及高鐵左營站區；減少通過性車輛穿越舊有街區，有助舒緩日增的交通車流。

二、擁有廣大公有地

楠梓與左營的區界跨越半屏山，後勁溪蜿蜒其間。百年前殖民地式經營的獨占性，戰後依然劃入臺糖自營農場，未能歸還原地主。因應二戰情勢，日本政府強徵半屏山下的蔗田和部分耕地，成立第六燃料廠，使得後勁的地貌產生了巨大的改變。

民國卅四年（1945），「中國石油股份有限公司高雄煉油廠」的時代來臨，本區從軍事要地成為帶領臺灣經濟起飛的火車頭。民國五十七年（1968）一輕完工，5 年後二輕列入十大建設，同時設立仁大、林園石化工業區，臺灣石化產業進入快速擴張階段，高雄煉油廠提供中下游工廠的石化原料需求，橫跨國家及民生兩大類，擔任臺灣經濟發展的要角（陳怡樺，林聰勝，2015）。

遼闊的平原與早期臺糖蔗田或農田禁建、軍事用地等因素，本區保留了大面積的土地，使之成為高雄近 50 年來的大專院校或工業區選址所在。例如獨

一無二的大學廊帶、高雄學園的西段，含高雄大學、高雄科技大學第一校區與楠梓校區、科技產業園區即加工出口區，地表景觀因此劇變，也產生許多環境議題。

三、快速的人口成長

民國五十年代（1960s）各型工廠成立、煉油廠水泥廠擴建，致使本區傳統務農的就業結構發生轉變。民國五十八年（1969）加工出口區動工，預計引進1萬通勤族、3萬外地移入的員工（高雄市政府，2005）。所以，早期人口的增加反映出高雄的產業政策，工業勞力帶來青壯年的高社會增加率與新組家庭的出生率，因此民國六〇年（1971）到七〇年（1981）的人口成長率9.4%最高，其餘皆維持每年1%以上，從民國九十八年（2009）至民國一一〇年（2021）的平均人口成長率為0.88%，成長趨緩，但相較於全市各區的負成長而言，楠梓區是縣市合併改制後人口成長最快的。因為加工出口區、高速公路、仁大工業區與3所大專院校、捷運等建設，使居民漸增、生活機能提升，而各期土地重劃釋出建地，吸引建案開發，顯示北高雄也受惠於都會區的擴展。

近五年來的人口消長以中陽里、金田里、中和里和藍田里的成長率最高，因各期區段徵收的土地開發，成立大專院校，使住宅與商業用地的建案緩增；宏南里、宏榮里則原屬煉油廠的職員、勞工宿舍，因年邁退休或離職，按約定而遷出，故呈4%-8%的負成長。

四、第一級產業的變遷

鄭氏時代（1662-1683）本區因後勁溪流提供水源，成為屯兵營盤田聚落的所在，且需避開土民百姓的現耕地，種稻植蔗、生養繁衍，官員、將領、家眷和閩粵移民在此寓兵於農或開屯招佃。而後移民與土地需求殷切，鄉紳、官方浚鑿水利，援引後勁溪水灌田數千甲，像月眉圳、曹公新圳等，日治堡圖也繪出半屏山東側得灌溉之便，多植水稻；西側地勢較高水源不定，為旱田景觀。雜糧作物、果品類大致分布於楠梓（丁福祥，2012）。後勁、土庫原以栽植製糖的甘蔗；右昌聚落以北種植稻米、番薯雜糧等，民國九十七年（2008）本區農戶數達1,844戶，佔25.3%為縣市合併前的最多。

清末萬丹港海邊築堰為塭已相當普遍，起碼已有十七口，日治時代（1895-1945）萬丹港仍是鳳山縣最大的漁塭養殖場（李文環，2006：132），大正十三年（1924）的日治五萬分之一的地形圖上，瀉湖灣澳標註「養魚場」。古瀉湖的環境也宜於曬鹽，乾隆廿一年（1756）增闢了彌陀庄部與楠梓坑庄頂

鹽田和下鹽田的瀨西場，後因灣中港淤塞，無法引進海水曬鹽，本地居民逐漸改鹽田為農田，但鹽鹵之地，不宜農耕（丁福祥，2012），早期鹽田區因地勢低窪，而種植水稻與菱角，近年以虱目魚、吳郭魚的養殖漁業居多。

戰後至今，經濟起飛，都會擴張的需求使土地利用型態轉變，唯一一段海岸線被海軍收回，農田變更為建地，第一級產業在本區銷聲匿跡。

五、蔦松文化遺址

昭和十五年（1940）日人金子壽衛男在後勁溪南岸的河岸平原，即現今的翠屏里，尋得紅色素面夾砂陶罐的碎片，少見石斧、石鏟等石製的生產工具，也無灰黑泥質陶罐與鳥頭狀器，故推測屬距今 1,800-1,400 年的蔦松文化早期的清水岩類型，為金屬器與金石並用的時代，是西海岸南段最晚期的史前文化（李瑞琳，2006：219-221）。

表 12-2 文化類型與原住民關係對應表

| 文化類型與原住民關係對應表 | | | |
|---------------------------------|-------------------------------|--------------|----|
| 文化類型 | 年代 | 對應之原住民族群 | 備註 |
| (八) 蔦松文化 1. 蔦松類型 2. 清水岩類型 | 1350-953B.P. 約1500-400B.P. | 西拉雅族 馬卡道族 | |

資料來源：劉益昌（2002：94）

六、重工業先於輕工業的特例

民國六〇年（1971）楠梓加工出口區與煉油廠的發展建設，徵收農、漁業用地，致使楠梓區之產業結構轉往勞力密集型的二級產業。經濟的發展通常是以低門檻的民生輕工業起步，但本區的產業轉型卻是從原油的煉製開始。昭和十二年（1937）萬丹瀉湖成為軍港，6年後日人因山體屏障且緊鄰左營軍港、高雄港等條件，擇於後勁月眉段半屏山西北側的農田，興建軍用燃料油的製造廠，改變了本區的經濟發展方向，引發第一波臺日員工進駐宏南、宏毅兩里，農田蛻變為廠房與宿舍，牛車路拓寬為「軍路」。但二戰末遭聯軍轟炸夷為平地，俟國民政府接收，從斷垣殘壁逐漸修復為中國石油的高雄煉油廠，提供本島石油化學工業的基本原料，也奠定鄰近仁大工業區的產業聚集。

為吸引外資與增進貿易量，獲得技術的學習，先在前鎮設立加工出口區，融合工業製造與對廠商的出關服務，故效益非凡，復於民國六〇年（1971）楠

梓加工出口區也建設完成，因後勁具備土地取得容易、地形平整寬闊、交通便利且附近農村過剩的人力資源。初期多成衣服飾家電等民生必需品到現階段的光學、半導體、封裝測試、高科技等。廠房運轉、貨物進出，上萬就業機會的乘數效應，使第二波就業人潮開始移入本區，尤其是女性，從民國一百零八年（2019）女性勞工數 17,388 人、男性 6,928 人的統計數字可知（高雄市政府主計處資料開放網頁）。但生活品質提升導致園區夜班缺工嚴重，民國八十三年（1994）起，政府引進國際移工，以菲律賓人居多，目前約有 3,000 人（陳亭茜，2016）。移工日常生活所需的商店、金融、信仰，使翠屏里市況繁榮，呈現跨國地景。

工業區享有聚集經濟效益而空間不敷使用，故民國九十九年（2010）於西南側退輔會榮民塑膠廠區開設第二園區，且因區內廠商 70% 以上屬臺資的內需，故民國一一〇年（2021）更名為楠梓科技產業園區。二級產業的員工數與產值皆為北高雄之冠（吳連賞，2011）。

七、化工的環境議題

後勁溪水在齊柏林「看見臺灣」的鏡頭下，曾是一片怪異的粉紅色，經環保局查證為加工區的日月光廠商違法排放未經處理的廢水所致。油品煉製與電子產業、晶圓製造如同環境生態的特洛伊木馬進城，帶動人潮也造成汙染。中油數十年來若操作異常就排放有害氣體，也曾經噴撒油雨，汙染宿舍區的车輛、衣物。後勁溪中上游匯入仁大工業區的廢水，再經過中油五輕後，下游灌溉 1,300 公頃的農地。在國昌、裕昌 2 里尚未市地重劃前，農民只要碰觸過灌溉溪水，腳上便奇癢到需要就醫。

民國七十六年（1987）中油宣布以五輕汰換老舊的一輕、二輕油裂解工場，受到後勁居民與環保團體的強烈抗爭，經行政院長郝柏村夜宿後勁，允諾回饋金及 25 年遷廠條件後，五輕工場得以動工，民國八十三年（1994）五輕工場試爐成功、加入營運，期間工安事故不斷，終在民國一〇四年（2015）十一月底關廠。經 6 年的清汙，克服空汙抵用量、用水、用電等考量，民國一一〇年（2021）十一月初臺積電宣布進駐煉油廠，隔年動工，預計 2 年後開始生產。

第四節 各里地名釋義

各里地名分布和沿革如以下圖表所示(圖 12-4、圖 12-5、圖 12-6、表 12-3)。

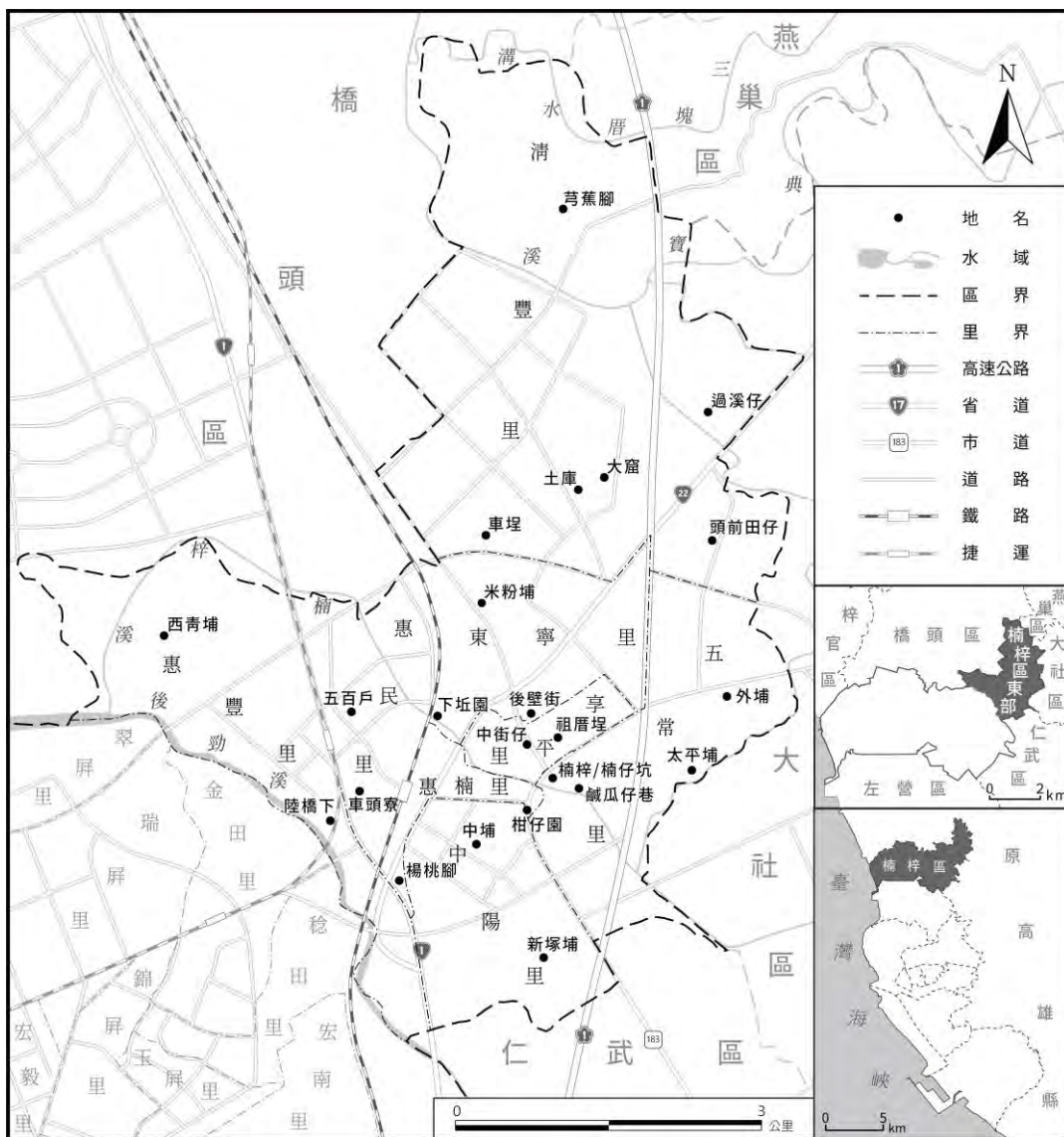


圖 12-4 楠梓區地名東半部分布圖

註：胡傳其、宋平姿、馬逸軒（高雄師範大學地理學系學生）繪圖

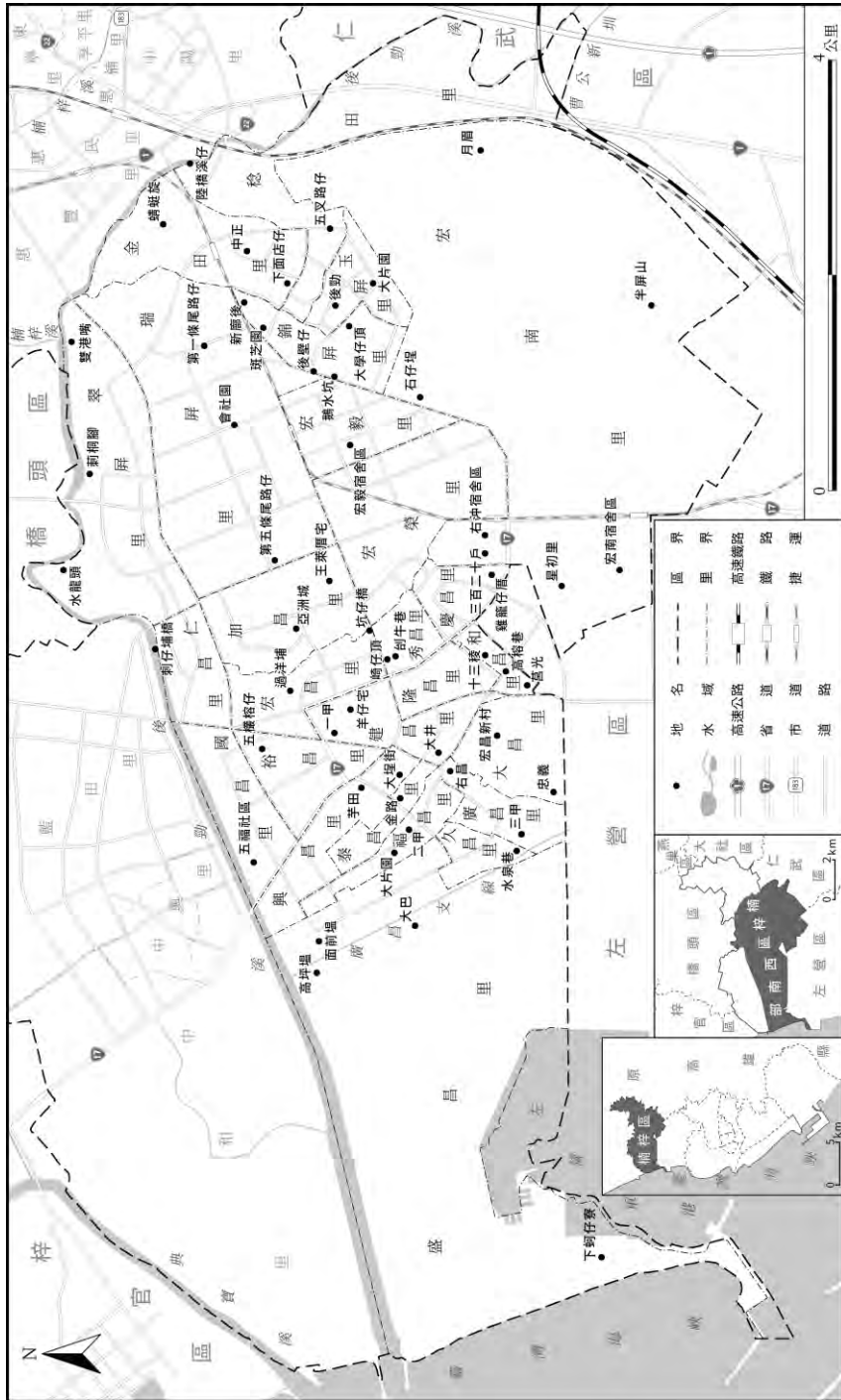


圖 12-5 楠梓區地名西南半部分布圖

註：胡傳其、宋平姿、馬逸軒（高雄師範大學地理學系學生）繪圖

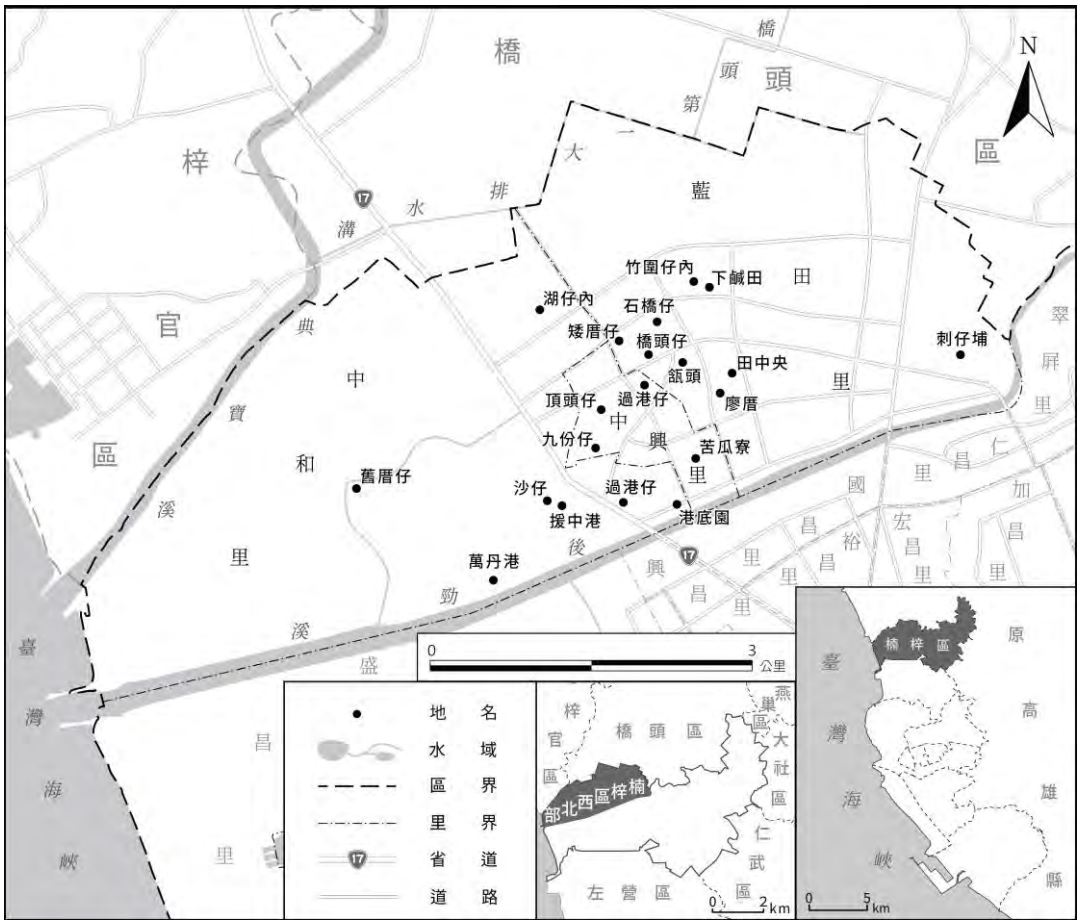


圖 12-6 楠梓區地名西北半部分布圖

註：胡傳其、宋平姿、馬逸軒（高雄師範大學地理學系學生）繪圖

表 12-3 楠梓區行政沿革表

| 民國時代 | | | | | | | | | 日治時代 | | | | 清朝時代 |
|-------------------------------|--|--|--|--|--|--|--|--|--|--|----------|-------------------------------|-------------|
| 高雄市楠梓區 (民國 110 年; 2021) | 臺灣省 高雄市 楠梓區 (民國 79 年;1990) | 臺灣省 高雄市 楠梓區 (民國 70 年;1981) | 臺灣省 高雄市 楠梓區 (民國 67 年;1978) | 臺灣省 高雄市 楠梓區 (民國 65 年;1976) | 臺灣省 高雄市 楠梓區 (民國 62 年;1973) | 臺灣省 高雄市 楠梓區 (民國 59 年;1970) | 臺灣省 高雄市 楠梓區 (民國 55 年;1966) | 臺灣省 高雄市 楠梓區 (民國 35 年;1946) | 高雄州高雄郡 左營庄／楠梓 庄(大正 9 年; 1920) | 臺南廳楠梓 坑支廳/ 打狗支廳 (明治 34 年;1901) | | 鳳山縣 (清光緒 13 年; 1887) | |
| 里 | 里 | 里 | 里 | 里 | 里 | 里 | 里 | 里 | 大字 | 小字 | 街庄 | 土名 | 街莊 |
| 東寧里 | 東寧里 | 東寧里 | 東寧里 | 東寧里 | 東寧里 | 東寧里 | 東寧里 | 東寧里 | 楠梓 | — | 楠梓 院街 | — | 楠梓院莊 |
| 享平里 | 享平里 | 享平里 | 享平里 | 享平里 | 享平里 | 享平里 | 享平里 | | | | | | |
| 五常里 | 五常里 | 五常里 | 五常里 | 五常里 | 五常里 | 五常里 | 五常里 | | | | | | |
| 惠民里 | 惠民里 | 惠民里 | 惠民里 | 惠民里 | 惠民里 | 惠民里 | 惠民里 | 惠民里 | | | | | |
| 惠豐里 | 惠豐里 | | | | | | | | | | | | |
| 惠楠里 | 惠楠里 | 惠楠里 | 惠楠里 | | | | | | | | | | |
| 中陽里 | 中陽里 | 中陽里 | 中陽里 | 中陽里 | 中陽里 | 中陽里 | 中陽里 | 中陽里 | | | | | |
| 清豐里 | 清豐里 | 清豐里 | 清豐里 | 清豐里 | 清豐里 | 清豐里 | 清豐里 | 清豐里 | 土庫 | 土庫 芎焦腳 | 土庫 庄 | — | 塗庫莊 芎蕉腳莊 |
| 錦屏里 | 錦屏里 | 錦屏里 | 錦屏里 | 錦屏里 | 錦屏里 | 錦屏里 | 錦屏里 | 錦屏里 | 後勁 | 後勁 | 後勁 庄 | — | 後勁街 |
| 瑞屏里 | 瑞屏里 | 瑞屏里 | | | | | | | | | | | |
| 翠屏里 | 翠屏里 | | | | | | | | | | | | |
| 玉屏里 | 玉屏里 | 玉屏里 | | | | | | | | | | | |
| 稔田里 | 稔田里 | 稔田里 | 稔田里 | 稔田里 | 稔田里 | 稔田里 | 稔田里 | 稔田里 | | | | | |
| 金田里 | 金田里 | 金田里 | 金田里 | 金田里 | 金田里 | 金田里 | 金田里 | 金田里 | | | | | |
| 宏毅里 | 宏毅里 | 宏毅里 | 宏毅里 | 宏毅里 | 宏毅里 | 宏毅里 | 宏毅里 | 宏毅里 | | | | | |
| 宏榮里 | 宏榮里 | 宏榮里 | 宏榮里 | 宏榮里 | 宏榮里 | 宏榮里 | 宏榮里 | | | | | | |
| 廣昌里 | 廣昌里 | 廣昌里 | 廣昌里 | 廣昌里 | 廣昌里 | 廣昌里 | 廣昌里 | 廣昌里 | | | | | |
| 久昌里 | 久昌里 | | | | | | | | | | | | |
| 大昌里 | 大昌里 | | | | | | | | | | | | |
| 福昌里 | 福昌里 | 福昌里 | 福昌里 | 福昌里 | 福昌里 | 福昌里 | 福昌里 | 福昌里 | | | | | |
| 盛昌里 | 盛昌里 | | | | | | | | | | | | |
| 泰昌里 | 泰昌里 | 泰昌里 | 泰昌里 | 泰昌里 | 泰昌里 | 泰昌里 | 泰昌里 | 泰昌里 | | | | | |
| 興昌里 | 興昌里 | 興昌里 | 興昌里 | 興昌里 | 興昌里 | 興昌里 | 興昌里 | 興昌里 | | | | | |
| 建昌里 | 建昌里 | 建昌里 | 建昌里 | 建昌里 | 建昌里 | 建昌里 | 建昌里 | 建昌里 | | | | | |
| 宏昌里 | 宏昌里 | | | | | | | | | | | | |
| 裕昌里 | 裕昌里 | | | | | | | | | | | | |
| 國昌里 | 國昌里 | | | | | | | | | | | | |
| 加昌里 | 加昌里 | 加昌里 | 加昌里 | 加昌里 | 加昌里 | 加昌里 | 加昌里 | 加昌里 | | | | | |
| 仁昌里 | 仁昌里 | | | | | | | | | | | | |
| 和昌里 | 和昌里 | 和昌里 | 和昌里 | 和昌里 | 和昌里 | 和昌里 | 和昌里 | 和昌里 | | | | | |
| 慶昌里 | 慶昌里 | | | | | | | | | | | | |
| 隆昌里 | 隆昌里 | 隆昌里 | 隆昌里 | 隆昌里 | 隆昌里 | 隆昌里 | 隆昌里 | 隆昌里 | | | | | |
| 秀昌里 | 秀昌里 | | | | | | | | | | | | |
| | | | | | | | | | 右冲 | 右冲 | 右冲 庄 | — | 右衝街 |

| 民國時代 | | | | | | | | | 日治時代 | | | | 清朝時代 |
|-------------------------------------|--|--|--|--|--|--|--|--|--|--|----------|-------------------------------|---------------------|
| 高雄市 楠梓區 (民國 110年; 2021) | 臺灣省 高雄市 楠梓區 (民國 79 年;1990) | 臺灣省 高雄市 楠梓區 (民國 70 年;1981) | 臺灣省 高雄市 楠梓區 (民國 67 年;1978) | 臺灣省 高雄市 楠梓區 (民國 65 年;1976) | 臺灣省 高雄市 楠梓區 (民國 62 年;1973) | 臺灣省 高雄市 楠梓區 (民國 59 年;1970) | 臺灣省 高雄市 楠梓區 (民國 55 年;1966) | 臺灣省 高雄市 楠梓區 (民國 35 年;1946) | 高雄州高雄郡 左營庄/楠梓 庄(大正 9 年; 1920) | 臺南廳楠梓 坑支廳/ 打狗支廳 (明治 34 年;1901) | | 鳳山縣 (清光緒 13 年; 1887) | |
| 里 | 里 | 里 | 里 | 里 | 里 | 里 | 里 | 里 | 大字 | 小字 | 街庄 | 土名 | 街莊 |
| 中興里 | 中興里 | 中興里 | 中興里 | 中興里 | 中興里 | 中興里 | 中興里 | 中興里 | | 苦瓜寮 | | | 苦瓜寮莊 |
| 中和里 | 中和里 | 中和里 | 中和里 | 中和里 | 中和里 | 中和里 | 中和里 | 中和里 | 援中 港 | — | | | |
| 藍田里 | 藍田里 | 藍田里 | 藍田里 | 藍田里 | 藍田里 | 藍田里 | 藍田里 | 藍田里 | 下鹽 田 | — | 援中 港庄 | — | 下、頂灣 中港莊 下鹽田莊 |
| | | | | | | | | | | | 下鹽 田庄 | — | |
| 宏南里 | 宏南里 | 宏南里 | 宏南里 | 宏南里 | 宏南里 | 宏南里 | 宏南里 | 宏南里 | 廊後 | — | 廊後 庄 | — | 廊後莊 |
| | | | | | | | | 星初里 | | | | | |

資料來源：1.李汝和（1970），《臺灣省通誌卷一 土地志疆域篇》，臺北：臺灣省文獻委員會。
2.李若瑛（2010），《高雄市楠梓區地權結構與土地利用型態（1985-2009）》，國立高雄師範大學地理學系碩士論文。

第一項 清豐里

一、里名由來

本里東至清平街 8 巷的典寶溪支流與大社區保安里為界；常德路 386 巷北側的典寶溪、旗楠路，連旗楠路 981 巷、安泰街 132 巷、立仁街 96 巷的典寶溪支流與大社區保社里為界；國道 1 號公路、三塊厝水溝與大社區鳳雄里為界。西至典寶溪、清豐六路、土庫三路、創新路、楠梓路與橋頭區橋南里為界。南至土庫一路、旗楠路與東寧里為界；常盛街與五常里為界。北至高雄科技大學第一校區運動場北側車道與橋頭區中崎里為界。面積約 2.697 平方公里，至民國一一〇年（2021）十二月止，共 46 鄰，27,946 人。

本里日治時代以前的地名為塗庫，或稱土庫窟，因移民於此伐竹築屋或建倉廩而得名，戰後改名為土庫。「土庫窟」為清代臺灣三處鯽魚潭之一（現已填平，置五龍池），又有土庫綠疇、蕉橋夕照為楠梓八景之一。里內有 2 座寺廟，一為建於道光九年（1829）的清福寺，供奉清水祖師爺；另一為瓦古堂，朝拜關聖帝君。近年因土地重劃，由農業型態轉為住宅商業區，而楠梓高級中

學及高雄第一科技大學（今高雄科技大學第一校區）的設立及公共設施的相繼開闢完成，成為繁榮新興的清豐里。

二、地名釋義

（一）土庫（Thôo-khò）（22°44′19.56″N, 120°19′52.20″E）

聚落名，《鳳山縣采訪冊》與清福寺碑文均稱「塗庫」，根據教育部臺灣閩南語常用詞辭典：「塗」乃泥土、土壤之意，所以「塗庫」後來簡寫為同意義的土庫。「土庫」即以泥土磚瓦等防火材料所建造多層的倉庫，為免意外遭火舌波及，建物選址離木造住家稍遠，成為主要聚落外圍的明顯地標，俟人口擴張，圍繞倉庫居住的新聚落，便沿用土庫來命名（簡宏逸，2012）。

另一種說法：土庫是農家開口向上的橢圓形穀倉，以竹篾編成糊上土漿，外緣塗白灰，以四足放置庭院角落，供收穫時的倉儲之需（曾玉昆，2005）。圓底與架高可防蟲鼠、防潮，也稱古亭畚。早期居民務農為生，家戶皆設有土庫，於是成為地名的指涉。

也有不同的臆測：乾隆年間（1736-1795）稱為「塗庫」，係因該地土壤黏性大，適合製造土确厝的建材及燒製沿海先民捕魚用的魚網墜，故依照地質特性而命名（林曙光，1994）。

（二）芎蕉腳（King-tsior-kha）（22°44′57.91″N, 120°19′50.01″E）

聚落名，位於寶溪北街與芎林二街之間。香蕉的閩南語為「芎蕉」，「腳」為人體下肢之意，引申為物體的下部位，所以芎蕉腳是指香蕉園圍繞的村落。該地部分地區早期為臺糖自營農場，民國八十四年（1995）國立高雄科技大學在此設立，未來將有橋頭科技園區吸引半導體大廠入駐。

（三）大窟（Tuā-khut）（22°44′21.10″N, 120°19′56.16″E）

地標名，位於土庫五路與 112 巷、88 巷之間的停車場。大正十三年（1924）日治五萬分之一的地形圖上，還可看見池塘水域的圖例。是早期經年掘泥成材，製作古亭畚、土确厝和捕魚用的魚網墜，而形成 1 甲大的水窟，屬清福寺產業。過去每年以抽籤方式出租，承租人可販售此中淡水漁獲，現水窟已填土成為停車場。

（四）車埕（Tshia-tiänn）（22°44′13.09″N, 120°19′38.41″E）

地標名，位於清豐一路、土庫二路與土庫一路間的地區。日治時代（1895-1945）來自仁武、楠仔坑的糖業鐵道在此交會而得名。此處早期為散裝牛車轉換五分車往橋頭糖廠的甘蔗集散地，多條鐵軌旁有大量牛車與五分車車廂停放。

(五) 過溪仔 (Kuè-khe-á) (22°44'29.94"N, 120°20'11.59"E)

地標名，位於立仁街與安泰街之間，為典寶溪主流所包圍的旗楠路北側。因從土庫出發，要跨越溪流才能抵達這裡，故名過溪仔。民國七十七年（1988）到八十二年（1993）間，經公告為 33 期市地重劃、細部與變更計畫書，昔日農地逐漸轉變為建地。

(六) 頭前田仔 (Thâu-tsíng-tshân-á) (22°44'12.35"N, 120°20'12.23"E)

聚落名，位於興楠路到清平街的國道以東的地區。日治時代（1895-1945）屬土庫庄的水田，當時聚落北緣有典寶溪支流圍繞，相對與向南的楠仔坑或大社的交通較為方便，所以土庫人視南向為前端，而稱此地為頭前田仔。民國七十七年（1988）市政建設中程計畫執行，民國八十五年（1996）後逐漸成為新開發的建地，以仁翔社區的規模最大。

三、其他

(一) 楠梓高級中學

址在清豐路 19 號。民國九十二年（2003）七月一日設校，校名沿用迄今。楠梓高級中學以綜合高中為方向進行規劃，較一般高中職提供學生更多適性發展的選擇，並期望在重視學科能力與探索的過程，讓學生自由依個人目標選擇對自己生涯發展最有利的方向。

(二) 國立高雄科技大學（第一校區的西校區）

址在卓越路 2 號。民國八十四年（1995）七月創校，初名高雄技術學院，校區涵蓋今楠梓區、燕巢區、橋頭區共 75 公頃的範圍，其中楠梓區部分稱為西校區。民國八十七年（1998）七月，升格為高雄第一科技大學。民國一〇七年（2018）與國立高雄海洋科技大學、國立高雄應用科技大學合併為高雄科技大學，這是大學法首次「三合一」合併 3 校的發展基礎及特色，成臺灣科大第一大規模，具有重要典範與指標，原高雄第一科技大學校地，被稱為第一校區。

第二項 東寧里

一、里名由來

本里東至國道 1 號公路與清豐里、五常里為界。西至臺鐵縱貫線與惠民里相鄰。南至楠泰街、楠梓東街 95 巷 9 弄、楠梓新路 348 巷、楠梓新路與享平里為界；以楠梓溪（青埔溪）與惠楠里為界。北至土庫一路、旗楠路與清豐里

為界。面積約 0.581 平方公里，至民國一一〇年（2021）十二月止，共 16 鄰、5,761 人。

本里於民國卅九年（1950）併入六安里，又於民國四〇年（1951）因市府縮編里數，將楠泰街、楠梓西巷以南部分劃歸享平里，里名係臺灣戰後命名至今。本里商業機能悠久、機關林立，設有中小學、圖書館、衛生所、清潔隊、銀行、菜市場等，此外，慈雲寺是香火旺盛的古剎，基督教楠梓教會是百年教會。楠梓國民小學當時稱為楠仔坑公學校，楠梓國民中學設立於民國四十四年（1955）為本區最早的中學。四維一村約為民國五〇年（1961）完成的眷村，九十三年（2004）因老舊而拆除，與周圍臺糖用地變更為住宅區。

二、地名釋義

（一）楠梓（楠仔坑）（Lâm-á-khenn）（22°43'40.02"N, 120°19'48.41"E）

聚落名，位於楠和宮一帶，傍溪而建的老聚落，包含東寧、五常、享平、惠楠等里的一小部分，含現在鳳楠路 230 巷以北、楠梓火車站以東、楠梓國民小學以南、玉田街以西的範圍。因流經聚落的河川兩岸、楠木繁茂，故稱「楠仔溪」（曾玉昆，2005：507），此溪流下切頗深而集居於此溪畔高地的聚落為「楠仔坑」。因為閩南語的坑、崙、窠，皆為臺、閩、粵地區指稱小河谷的普遍用法（韋煙灶，2016：101），且大正十三年（1924）日治五萬分之一地形圖紀錄了楠梓西巷南邊的溪谷高度是 0.3 日尺，楠梓新路的慈雲寺地面海拔則大於 15 日尺，故楠仔「坑」應是指涉：從聚落路面下探落差甚深的溪谷，而非聚落位在低濕沼澤。

從明治卅七年（1904）的堡圖，可發現楠仔坑街行政區被楠仔溪分隔為楠仔坑與中埔兩聚落，各自有角頭信仰的代天府，但來往密切，短短 150 公尺的河道，就有 3 座橋梁。在《重修鳳山縣志》即提到：「楠仔坑橋，在觀音山楠仔坑街，縣東十里。架木為橋，長二丈許，輿馬可通。康熙年間（1684-1722），參將吳三錫建。後圯，居民相繼修。」（王瑛曾，1962：42）。

楠梓舊街至鹹瓜仔巷（即興楠橫巷）是最古老初期發展之街市，之後由天后宮後方往北發展至楠梓東街。現當地人稱呼楠梓路（不含旗楠路以北）為「中街仔」。

（二）米粉埔（Bí-hún-poo）（22°44'3.84"N, 120°19'37.83"E）

地標名，位於楠梓國民小學、國民中學附近。曾經是「米粉大樹」之稱的業者—楊大樹曝曬米粉的廣場（曾玉昆，1997：38）。日治初期是墓園與廣闊

荒野，適合做為「曝場」。本區有許多與「埔」相關的地名，幾乎全因墓埔得名，例如外埔、青埔、大平埔等。

(三) 後壁街 (Āu-piah-ke) (22°43'48.51"N, 120°19'45.08"E)

地標名，楠仔坑自清代即為岡山、鳳山與旗山的交通樞紐，因此得以匯聚人潮而成為提供各項服務機能的街市。直至日治初期聚落裡有 3 條南北向的街道：楠梓西巷、楠梓路與楠梓東街，其中分列著布行、中藥商、診所、種苗農具、麵攤等店家的楠梓路，稱為中街仔。菜市場與規模較小的雜貨店則在楠梓東街，為中街的東側，故稱後壁街。楠梓西巷住宅密集，巷弄狹窄曲折，當地人稱為頭前街仔。

(四) 下坵園 (Ē-khu-hng) (22°43'48.17"N, 120°19'31.17"E)

地標名，位於楠梓國民小學西南側的溪邊農地。該地地勢向青埔溝傾斜(曾玉昆，1997：26)。一塊田地的閩南語為「一坵」，地勢比較低的旱田就稱為下坵園，現因都市化已轉變為建地。

三、其他

(一) 楠梓國民小學

址在楠梓路 262 號。明治卅三年 (1900) 五月設校，初名楠仔坑公學校；大正十一年 (1922) 四月，更名為楠梓第一公學校；昭和四年 (1929)，更名為楠梓公學校；昭和十六年 (1941)，改制為楠梓東國民學校。戰後，民國卅四年 (1945) 十月，改為高雄市第三國民小學；民國卅五年 (1946) 九月，更名為楠梓國民學校；民國卅六年 (1947) 三月，更名為楠梓示範國民學校；民國四〇年 (1951) 九月：設立後勁分校；民國四十一年 (1952) 三月，後勁分校獨立校名為和平國民學校。民國五十七年 (1968) 實施九年國民教育，改制為楠梓國民小學。

(二) 楠梓國民中學

址在楠梓路 336 號。民國四十四年 (1955) 八月，為配合防空疏散政策，初設市立中學楠梓聯合分校。翌年 (1956)，更名為市立第四初級中學。民國五十七年 (1968) 實施九年國民義務教育，改制為楠梓國民中學。

第三項 五常里

一、里名由來

本里由國道高速公路分隔為東西兩地，1~8 鄰在西側，9~19 鄰在東側。東至楠梓溪、典寶溪與大社區三奶里、保安里交界。西至國道 1 號公路與東寧里交界；鳳楠路與中陽里交界；興楠路與享平里交界；建楠路 3 號的郵局東側、楠梓舊街與惠楠里為界。南至鳳楠路與興西路交會口、經建路 5-1 巷與仁武區後安里交界。北至常盛街與清豐里交界。面積 1.2 平方公里，至民國一一〇年（2021）十二月止，共 19 鄰，7,815 人。

本里自戰後命名迄今，未再更改，於民國七十一年（1982）四月沿興楠路以北劃為享平里。里內信仰中心—楠梓天后宮（楠和宮），據稱建於康熙五十二年（1713），目前被列入市定古蹟。主祀天上聖母，陪祀福德正神、註生娘娘、太子爺、虎爺等。基於方便學童上下課及民眾搭乘公車，楠陽國民小學站是本里公車站牌最多的一站，可稱是小型公車搭乘站。

二、地名釋義

（一）楠梓（楠仔坑）

詳見第二項東寧里的「楠梓（楠仔坑）」項。

（二）外埔（Guā-poo）（22°43'50.85"N, 120°20'14.43"E）

聚落名，位於與大社交界處。因地勢高取水不易，早期僅是荒塚野地，清朝時代因移民漸增而成庄（曾玉昆，1997：19）。日治初期，外埔及中埔二庄一同併入楠梓坑街。相較於「中埔」接近聚落核心，「外埔」是對東郊墳地的稱呼，現屬楠和宮的祭祀圈，媽祖遶境會進入聚落街道。在高速公路完成後，移入人口對住居需求日高，齋堂的靈骨塔與蔗田、果園皆出售成為建地。如今將墳墓遷移，增闢建地大廈櫛比，興楠路自 3 公尺寬牛車路拓寬為 28 公尺到如今的 40 公尺。

（三）大平埔（Tuā-pênn-poo）（22°43'40.74"N, 120°20'9.14"E）

地標名，位於本里東界的楠梓溪小支流北岸。該地沿興楠路 203 巷 92 弄至 151 巷 76 弄一帶是規模大於外埔的墓埔，加上溪岸地勢平緩，所以稱為大平埔。密集的墓塚自興建高速公路以後，已遷移外地（曾玉昆，1997：38），現為幾家物流倉儲或資源回收廠房。

（四）鹹瓜仔巷（Kiām-kue-á-hāng）（22°43'36.84"N, 120°9'50.58"E）

地標名，即興楠橫巷。當地人稱為「鹹瓜仔市」，其中陳、史 2 姓是以製作醬菜、販售醃瓜用的陶缸而出名。早期楠梓後街雜貨舖林立，南面巷尾的興楠橫巷交通便利又用水充裕，十幾戶人家自漬鹹瓜到高雄市區販售而得名。黃瓜去子加鹽、日曬兩天，添加米漿、糖、米酒後，重壓榨乾水份再存放三個月

即完成，需要寬闊空間，故選擇取水便利的聚落外緣，如今建物密集已無人醃瓜賣瓜。

三、其他

(一) 楠陽國民小學

址在楠陽路 100 號。民國八十三年（1994）九月設校，校名沿用迄今。

(二) 楠梓天后宮

址在楠梓路 1 號。原名為楠和宮，係自臺南大天后宮分靈而來，《重修鳳山縣志》文獻記載：「乾隆二十七年，知縣王瑛曾重建（按縣治興隆莊左營、埤頭街、……南仔坑街俱有廟，皆里民募建，與祭關帝廟同）」，故建廟年代更早於乾隆二十七年（1762）。在清領臺灣初期，楠梓坑街即已形成，街屋眾多，為府縣的交通要道，也是鳳山、旗山、岡山三地的交會點及貨運集散地，故有「三山歸一坑，前街透後巷」的俗諺。楠和宮為楠仔坑之庄廟，廟宇建築為二進式、兼有左右護龍。正殿供奉媽祖，也稱「楠仔坑媽」，後殿供奉釋迦牟尼佛及觀音佛祖等。民國八〇年（1991）間更名為「楠梓天后宮」，現為市定古蹟。

廟宇右側廂房東壁正面有一碑文「鄧邑侯禁碑」，立於光緒五年（1879）為楠梓坑街紳士蔡瑞麟等多人陳情：楠梓設有乞丐頭子，原先用來約束個別的散丐，勿騷擾民間。但他方乞丐至各村莊逐門逐戶的收費，如遇有嫁娶等喜事，就強行勒索取財，放肆橫行，故知縣下令禁止勒索的行為並豎立碑石告示，列出規則條文。當時右衝莊的耆老徐臨莊等人亦倡議此事，故今右昌地區元帥府內也有相似碑文。

第四項 享平里

一、里名由來

本里東至東寧路與東寧里為界。西至楠梓新路與東寧里為界。南至楠梓溪（青埔溪）與惠楠里為界；以興楠路與五常里為界。北至楠泰街、楠梓東街 95 巷 9 弄、楠梓新路 348 巷、楠梓新路與東寧里為界。面積約 0.1613 平方公里，至民國一一〇年（2021）十二月止，共 16 鄰，3,694 人。

戰後初期，本里原名永興里，至民國四十六年（1957）由五常、東寧 2 里撥出部分鄰數，並納入新里，改為享平里至今。本里主要為商業區，高雄地區農會楠梓辦事處、第一銀行楠梓分行、陽信銀行楠梓分行、華南銀行楠梓分

行、楠梓市場分布於里內主要道路楠梓路兩側。轄內並有 2 座香火鼎盛廟宇，一為楠梓代天府，主祀王爺；另一為東門王爺廟，供奉陣亡義民。

楠梓路稱為中街仔，區公所、派出所、衛生所聚集的行政中心，山產集散的樞紐，如旗山香蕉。早期富裕的長型天井傳統街屋，於民國六〇年（1971）道路拓寬時部分拆除。

二、地名釋義

（一）楠梓（楠仔坑）

詳見第二項東寧里的「楠梓（楠仔坑）」項。

（二）中街仔（Tiong-ke-á）（22°43'44.30"N, 120°19'44.54"E）

地標名，即楠梓路，詳見第二項東寧里的「後壁街」項。

（三）祖厝埕（Tsóo-tshù-tiánn）（22°43'45.30"N, 120°19'49.31"E）

地標名，位於興楠老戲院右後方。因具備寬闊陳家祠堂與正廳前埕而得名。

三、其他

（一）楠梓代天府

據《鳳山縣采訪冊》記載：「（王爺廟）在楠仔坑街（觀音），縣北二十里，屋一間（內祀朱王），清德宗光緒元年（1875）郭對北重修。」地方耆老又於廟內發現清道光七年（1827）石香爐 1 座，或可間接印證本廟已歷經逾百年之歷史歲月。

該廟草創之初，先將五府千歲金身暫奉於民宅，待先民安居、事業日漸有成，始以磚瓦為材，建構成簡樸廟宇，廟址在今旗楠路口分駐所對面。戰後，因道路拓寬工程，原廟遭拆除，諸神尊暫寄楠和宮內安奉，雖有另覓新址重建新廟之議，但因經費不足而暫緩。迄民國五十三年（1964）新建廟宇之議復起，擇於現址募款興建，民國六〇年（1971）竣工。

第五項 中陽里

一、里名由來

本里東以鳳楠路與五常里為界。西至建楠路、楠梓新路、楠梓新路 56-77 巷道與惠楠里為界；高楠公路與惠豐里為界。南至鳳仁路、朝仁路 300 號沿排水溝渠到高楠公路 1200 號與仁武區後安里、竹後里、中華里為鄰。北至建楠路和惠楠里為界。面積約 0.603 平方公里，至民國一一〇年（2021）十二月止，共 20 鄰，3,931 人。

清代本里地景一片荒蕪，日治時代（1895-1945）現楠陽陸橋一帶為墓地，當時稱為中埔，戰後改稱為中陽里。里內有楠都市場、高雄客運楠梓總站、高雄銀行楠梓分行、臺灣企銀仁大分行。中埔代天府至今有數百年歷史，是居民的信仰中心，原有嘉慶年間（1796-1820）碑記，惜已佚失。高雄客運楠梓站是民國五十四年（1965）年建立，帶動楠都市場、楠都、榮星戲院等店家經營。民國八〇年（1991）健仁醫院開業，使本里的生活機能更完善。

二、地名釋義

（一）楠梓（楠仔坑）

詳見第二項東寧里的「楠梓（楠仔坑）」項。

（二）中埔（Tiong-poo）（22°43'30.74"N, 120°19'37.09"E）

聚落名，緊鄰大社，為楠梓坑街外圍平原的農業聚落，主要以楠梓舊街、建楠橫路為核心，沿當時的南路官道兩側發展。乾隆年間（1736-1795）的鳳山縣城圖以「中埔仔」命名。日治初期，外埔及中埔二庄一同併入楠梓坑街，以代天府為信仰中心。日治時代火車站與民國五十四年（1965）客運車站的設立，轉運人流湧現，楠都市場周圍匯聚數十家餐飲業，經濟發展超越楠仔坑的古老街市。但近年家用小轎車普及與高鐵通車，使人潮減少，且停車不便，商業繁華不若以往。

（三）新塚埔（Sin-thióng-poo）（22°43'15.07"N, 120°19'47.01"E）

地標名，位於楠陽路以南、鳳楠路以西已遷移的楠梓第一公墓。因是清朝時代繼外埔之後新設立的墓園而得名。明治卅七年（1904）的堡圖尚可見墳墓圖例，昭和十七年（1942）時已縮小許多，目前設有加油站，還有行政院經濟部傳統產業創新加值中心與廠房。

三、其他

（一）中埔代天府

址在建楠橫路2號，建於嘉慶五年（1800）。《鳳山縣采訪冊》載：「（王爺廟）在楠仔坑街（觀音），縣北二十里，屋一間（內祀朱王），光緒元年（1875）郭對北重修。」《臺灣南部碑文集成》收錄一塊廟方在道光二年（1822）立的碑文，記載廟方在嘉慶年間（1796-1820）買土地的契文。廟埕停車場置有蔗車2座，是蔗園與製糖業的記憶。

(二) 楠梓橋

古稱楠仔坑橋、大橋。橋頭立著 3 座重修石碑：乾隆卅九年（1774），道光八年（1828）、光緒十四年（1888）。旁有南無阿彌陀佛石碑、溪底公祠，寫有「溪岸有神人供奉」、「底水無濁民平安」對聯。楠梓橋關係著楠梓舊街往清朝時代官道的來往，是楠仔坑的最早核心。

第六項 惠楠里

一、里名由來

本里東至建楠路 3 號的郵局東側、楠梓舊街與五常里為界。西至臺鐵縱貫線與惠民里為界。南至建楠路、楠梓新路、楠梓新路 56-77 巷道與中陽里為界；高楠公路與惠豐里為界。北至楠梓溪（青埔溪）與享平、東寧里為界。面積約 0.1382 平方公里，至民國一一〇年（2021）十二月止，共 15 鄰，3,586 人。

本里於民國六十八年（1979）由惠民里分里而來。本里原受限於溪流阻隔，為楠仔坑發展較遲的地區，明治卅三年（1900）設立「楠仔坑驛」火車站，交通轉運帶來人潮。本里為楠梓區行政中心所在地，行政單位尚有戶政所、地政所、國稅局、稅捐處等單位，另有郵局、電信局、高雄地區農會等事業單位，可謂集行政、交通、文化、經濟等機能的中心地區。另外，市府水利局將青埔溝（楠梓溪）加蓋綠化後，作為公園綠帶及收費停車場，滿足赴行政中心大樓、郵局和電信局洽公或繳費的市民停車使用，提升民眾生活便利。

二、地名釋義

(一) 楠梓（楠仔坑）

詳見第二項東寧里的「楠梓（楠仔坑）」項。

(二) 柑仔園（Kam-á-hûng）（22°43'35.38"N, 120°19'44.56"E）

地標名，位於建楠路與鳳楠路交岔口之北側。因有種植柑橘的果園而得名。

(三) 楊桃腳（Iûnn-tô-kha）（22°43'25.67"N, 120°19'25.46"E）

地標名，位於楠梓新路與高楠公路的交會處。該地過去植有一片楊桃果園，所以楠梓新路與朝新路附近的空間以此來指稱。目前因興建陸橋交流道，果園已毀。

第七項 惠民里

一、里名由來

本里東至臺鐵縱貫線和惠楠里、東寧里毗鄰。西至高楠公路與惠豐里相望。北至以楠梓溪、德民路與橋頭區橋南里相鄰。面積約 0.4579 平方公里，至民國一一〇年（2021）十二月止，共 28 鄰，4,594 人。

早年原是楠仔坑外圍蔗園的青埔，戰後收編為臺糖菁莆農場。戰後本里設立，因人口不斷增加，民國六十八年（1979）底，乃以縱貫鐵路為界，以東劃為惠楠里。再於民國七十九年（1990）以高楠公路為界，以西劃分出惠豐里。

本里居民大部份是日治時代（1895-1945）由臺南州北門郡，即今臺南市沿海的北門、學甲、七股等區遷入，到此開墾的農戶，在二十世紀初的縱貫線鐵軌與公路之間，聚集成「車頭寮」社區，後因外來人口大量增加，民國六十四年（1975）於聚落北側另闢建「五百戶」社區，為 2 層樓的透天住宅。民國八〇年（1991）3 或 4 層樓的臺糖金龍社區完成。鐵軌到楠梓溪之間的 82 期重劃區，於民國一〇六年（2017）完成道路規劃，並陸續完成多處建案。

二、地名釋義

（一）楠梓（楠仔坑）

詳見第二項東寧里的「楠梓（楠仔坑）」項。

（二）車頭寮（Tshia-thâu-liâu）（22°43'37.95"N, 120°19'19.41"E）

聚落名，位於楠梓火車站以西至省道臺 1 線之間。閩南語稱火車站為「火車頭」，故該聚落就稱為車頭寮。昭和一〇年（1935）橋頭往高雄新縱貫道路完成，與東側的舊路即大正省道並行，從昭和十七年（1942）的日治二萬五千分之一地形圖上，在楠梓火車站以西的新省道邊，已出現了車頭寮小聚落，並有路徑與西青埔的蔗園相通。根據車頭寮代天府的牆上碑文紀錄：臺南縣西港人士黃見智率 25 戶牛車隊，遷入定居，在臺糖製糖期間，為橋頭糖廠搬運甘蔗，或承租糖廠土地、耕作謀生，初蓋草寮居住，故稱移民寮，又稱車頭寮仔。

（三）五百戶（Gōo-pah-hōo）（22°43'48.87"N, 120°19'18.34"E）

聚落名，位於惠心街到高楠公路 1868 巷與青埔街以東的長列販厝社區。隨著民國五十年代（1960s）後期楠梓加工區與仁大石化工業區創造的就業機會，磁吸了眾多的移入人口，民國六十四年（1975）建商於車頭寮聚落之北側，興建約 300 戶的社區，取「五百戶」是形容其數量眾多的意思。

第八項 惠豐里

一、里名由來

本里東至高楠公路與惠民里、惠楠里、中陽里為界。西至後勁溪與稔田里、金田里、瑞屏里、翠屏里為界。南至高楠公路 1155 號到後勁溪與仁武區竹後里為界。北至以楠梓溪、橋新一路與橋頭區新莊里相望。面積約 1.0415 平方公里，至民國一一〇年（2021）十二月止，共 16 鄰，5,412 人。

本里位於楠仔坑最西邊，原為惠民里轄區。民國七十九年（1990）二月奉准獨立設里。本里內設有交通部所屬監理所，另有營建署經營的「高雄都會公園」。後勁溪河堤以運動休閒（德民橋至後勁橋）的功能來規劃，河道景觀進行綠化植生與美化，並增設人行步道與休憩平台，使得該空間能提供當地住民的休閒使用。

二、地名釋義

（一）楠梓（楠仔坑）

詳見第二項東寧里的「楠梓（楠仔坑）」項。

（二）陸橋下（Liòk-kiô-khā）（22°43'34.05"N, 120°19'15.00"E）

地標名，高楠公路 1747 巷 86 弄位於公路陸橋下面到河邊住宅的斜坡，所以後勁人稱此地為陸橋下。

清朝時代楠仔坑的交通要道是指橋南路接楠梓路往鳳山，日治明治年代（1895-1912）曾拓寬，但部分路段仍因狹隘而汽車無法通行，故昭和年代（1926-1945）新建省道，路幅達 28 公尺寬，且為跨越鐵軌的陸橋。該地曾是長途客運的車站，也有振順旅社、陸橋旅社與陸橋計程車行在此營業。

（三）西青埔（Se-tshenn-poo）（22°43'59.36"N, 120°18'50.32"E）

地標名，位於西起楠梓加工區北端、東至芎蕉腳為臺糖的青埔農場，其中又以縱貫鐵路為界劃分為東青埔與西青埔。清朝時代末期的青埔庄房舍範圍，現已成中油儲油槽，曾預定為大學校地，但因產權、價格與地主無共識而作罷（曾玉昆，1997：38）。

三、其他

（一）高雄都會公園（Too-huē Kong-hîng）

民國六十六年（1977）市府向臺糖租地，在後勁溪以北的青埔溝（楠仔坑溪）兩側填埋垃圾，因位於青埔農場以西，故名西青埔。從早期的下堆式置填掩埋，為一層垃圾覆蓋一層土方的三明治方式，到民國七十二年（1983）擴大成「衛生掩埋場」，是當時高雄首座，也是唯一的垃圾掩埋場（林欣靜、薛繼光，2011）。但翠屏里逐漸繁榮，稠密人口無法忍受飄散的惡臭，在 12 年的

使用期限屆滿時，因替代的焚化爐興建不及，需再延用 3 年半，而引發鄰近市民的兩次抗爭。所幸行政院核定「高雄都會公園開發計畫」，徵收垃圾掩埋場做為高雄都會公園用地，使社區抗爭迎刃而解。楠梓區內屬第一期園區的動態活動區，含行政辦公、金雞日晷、遊憩設施等；第二期園區屬橋頭區，遍植森林植物，利用垃圾填埋的地形，營造起伏的山丘，可眺望溪流遠山的美景，稱之為「青山計畫」。

此外，為有效解決垃圾場沼氣臭味、易燃等問題，在德賢橋東北端，委外由臺灣威立雅環境服務公司負責沼氣處理發電技術工程，有效防治汙染及廢棄物再利用，減少溫室效應氣體之排放。

第九項 錦屏里

一、里名由來

本里東至後勁西路與金田里、稔田里為界；後勁西路、後勁南路、後勁東路與玉屏里為界。西至後昌路與宏毅里為界。南至後昌路 325 巷中油高雄煉油廠圍牆與宏南里為界。西北至後昌路、加昌路與瑞屏里為界。面積約 0.2286 平方公里，至民國一一〇年（2021）十二月止，共 28 鄰，3,044 人。

本里原為舊社區，因鄰近煉油廠及加工區，公寓社區逐漸增加，商業活動活絡，形成新、舊社區交錯。重要建築有後勁北極殿、後勁天主教、屏山基督教長老教會、臺灣信義會後勁教會等。

二、地名釋義

（一）後勁（Āu-ŋē）

聚落名，指稱聖雲宮一帶的老聚落，也可指稱翠屏、金田、稔田、惠屏、宏榮、宏毅、宏南、錦屏、玉屏等 9 里的範圍。過去地名亦有寫作后硬、後硬、后勁等。

永曆十六年（1662），鄭氏設萬年縣，駐兵分布為前、後、左、右、中，五「衝鎮」，其中後為「後勁」，左為「左營」，右為「右衝」。後勁一詞即因屬後勁鎮屯墾之地而來。透過地圖，可判讀後勁鎮、右衝鎮（右昌）、左營鎮（左營）等三鎮的空間，係參照萬丹瀉湖由西向東鳥瞰的相對位置，鼎足而立，監督萬丹港，護守左營城池。

當地耆老表示後勁聚落形成時，房屋除了地理師依屋主流年起曆、看神祇方位（水神）等以及受半屏山傳說與地勢影響外，因屬鄭軍屯兵處，房屋巷弄

規劃較為複雜，街廓成八卦型，致使來犯者進入而難以脫身而出，故房屋座向呈現多樣性（方雍豪，2009），但此說尚待證實。

昭和十五年（1940）日人金子壽衛男於加工區出口的北側、後勁溪南岸，發現紅褐色素面陶、陶環、磨製石斧等，屬於年代距今約 1,400~550 年的蔦松文化遺址。遺址的文化層很厚、面積廣，有大量貝塚與動物骨骼，推測當時環境為海岸平原且依賴漁獵生活的族群人口（楊玉姿，2005）。

（二）大學仔頂（Tāi-hák-á-tíng）（22°42'56.84"N, 120°18'45.18"E）

地標名，址在後勁南路 129 巷 15 號。因陳姓富商在此興辦漢學私塾而得名，昔為舊部落的外緣，故以「頂」來描述位置。該地又可稱為「大學仔」。

（三）斑芝園（Pan-tsi-hîng）（22°43'12.25"N, 120°18'44.89"E）

地標名，位於後昌路 47 巷與後勁西路間，是四周植有木棉樹的旱田。斑芝花，即木棉花，為木本植物，樹幹有瘤刺，枝條成輪狀向四周平伸開展。葉片平滑，花於初春開放，花朵豔麗，為橙紅色系，果子呈現橢圓形，種子上被棉毛，棉毛富有彈性，適合做枕頭、沙發等填充材料（教育部臺灣閩南語常用辭典網頁）。加昌路與外環西路交會的兩側，在尚未拓寬之前，也留有一整排的木棉樹。

（四）後壁仔（Āu-piah-á）（22°43'3.28"N, 120°18'36.46"E）

地標名，位於後昌路郵局周圍。該地在百年前為後勁聚落的西側邊緣，居民生活以東向的楠仔坑為消費街市，故視西側的後昌路為「後面」。

（五）新廊後（Sin-phōo-āu）

聚落名，位於後勁南路的北極殿周圍。該聚落居民為日治時代左營軍港擴建而移入，為來自左營廊後的新移民，從臺灣堡圖可見當時是舊部落的外圍，屬更晚發展的地區。

（六）鵝水坑

詳見第十六項宏毅里「鵝水坑」項。

第十項 玉屏里

一、里名由來

本里東北至後勁中街與稔田里為界。東南至環廠道路與宏南里為界。西至後勁南路 35 巷、後勁南路、後勁西路與錦屏里為界。面積約 0.2119 平方公里，至民國一一〇年（2021）十二月止，共 14 鄰，2,268 人。

本里為後勁部落 5 里之一。清代時隸屬於鳳山縣半屏里所管轄。日治時代大正九年（1920）以後，為後勁大字「第二保」，昭和十九年（1944）後勁併入高雄市轄區。戰後，民國卅五年（1946）劃為玉屏里，民國四十二年（1953）將屏南里合併入本里。里內以鳳屏宮、聖雲宮為里民信仰中心，居民以邱、蔡、陳、黃、鄭等姓氏家族為多。

二、地名釋義

（一）後勁

詳見第九項錦屏里的「後勁」項。

（二）大片園 (Tuā-phinn-hng) (22°42'52.95"N, 120°18'53.31"E)

地標名，位於後勁南路與學專路交會處。意指大面積的旱田，當時在該地是一片直至半屏山的寬闊農地。第六燃料廠興建後，高築圍牆、哨亭與砲台，視線完全受阻。

三、其他

（一）聖雲宮

址在聖雲街 129 號。早期廟址安奉於半屏山東北側下月眉圖段，臨後勁東側的土屋茅宇，目前現址已在煉油廠區內。

（二）鳳屏宮

址在後勁東路 22 號。主祀五穀先帝，據傳為大社三奶壇分靈至此供奉，已有百餘年歷史。民國卅五年（1946）整修，民國七十一年（1982）重修落成。

第十一項 金田里

一、里名由來

本里東北至後勁溪與惠豐里為界。東南至以學專路、加昌路 69 橫巷、加昌路分別與煉油廠及稔田里為鄰。西至後勁西路與錦屏里為界；後勁國民小學與後勁國民中學間的瑞屏路 30 巷、後勁公園與高雄科技大學操場西側、楠梓特殊學校後圍牆與瑞屏里為界。南至後勁北路與稔田里為界。面積約 0.4866 平方公里，至民國一一〇年（2021）十二月止，共 21 鄰，4,393 人。

本里為後勁部落 5 里之一。清代時隸屬於鳳山縣半屏里所管轄。日治時代大正九年（1920）以後，為後勁大字「第四保」，昭和十九年（1944）後勁併入高雄市轄區。戰後，民國卅五年（1946）劃為金田里。

二、地名釋義

(一) 後勁

詳見第九項錦屏里的「後勁」項。

(二) 中正 (22°43'15.22"N, 120°18'59.62"E)

地標名，位於高峰街與學專路交會周圍。民國五十一年（1962），該地曾以財團法人私立中正中學的名義，臨時設立專供左營、後勁的軍眷可免試就讀的私立中學，後於民國六〇年（1971）廢除，但在地人仍以中正稱呼此地。

(三) 下面店仔 (É-bīn-tiàm-á) (22°43'7.89"N, 120°18'53.33"E)

地標名，位於後勁北路與高峰街交會路口。因在地曾有阿婆麵店而得名，後因道路拓寬與後繼無人而歇業。

(四) 蜻蜓旋 (Tshân-enn-tsñg) (22°43'7.89"N, 120°18'53.33"E)

地標名，位於海專路以東至後勁溪畔、金和街兩側的公墓區。因夏季在無人的荒野上，可見蜻蜓漫天飛舞如同人體頭頂上的髮旋而得名。

三、其他

(一) 後勁國民中學

址在加昌路 180 號。民國六十六年（1977）八月，設立楠梓國民中學和平分部，借用和平國民小學教室上課；民國七十一年（1982）遷於現址，並獨立設和平國民中學。民國九十五年（2006）八月，更名後勁國民中學。

第十二項 稔田里

一、里名由來

本里東至後勁溪與惠豐里、仁武區竹後里為界。西至環廠道路與宏南里為界；後勁中街、後勁西路 56 巷與玉屏里為界；後勁西路與錦屏里為界。南至曹公圳道與仁武區五和里、高楠里為界。北至後勁北路、學專路、加昌路 69 橫巷、加昌路與金田里為界。面積約 1.158 平方公里，至民國一一〇年（2021）十二月止，共 13 鄰，1,584 人。

本里為後勁部落 5 里之一。清代時隸屬於鳳山縣半屏里所管轄。日治時代大正九年（1920）以後，為後勁大字「第三保」，昭和十九年（1944）後勁併入高雄市轄區。戰後取名「稔田」有農產豐富之意。民國七十一年（1982）四月將金田里 23、24、25 鄰併入本里。本里重要機關有金屬工業研究所，欣高瓦斯、東南水泥，宗教建築物有明修堂。

二、地名釋義

(一) 後勁

詳見第九項錦屏里的「後勁」項。

(二) 陸橋溪仔 (Liòk-kiô-khe-á) (22°43'18.13"N, 120°19'18.57"E)

地標名，高楠公路跨越縱貫鐵路而建造了高架陸橋，後勁溪流經陸橋下，故後勁居民以此設施來稱呼這個河段。

(三) 五叉路仔 (Gōo-tshe-lōo-á) (22°43'0.55"N, 120°19'3.84"E)

地標名，位於後勁北路與學專路與明修堂間的地區。昔日該地有 5 條產業道路由此輻輳而出，是往仁武的必經路徑，後因劃入煉油廠區而中斷。

(四) 月眉

詳見第十五項宏南里的「月眉」項。

第十三項 瑞屏里

一、里名由來

本里東至後勁國民小學與後勁國民中學間的瑞屏路 30 巷、後勁公園與高雄科技大學操場西側、楠梓特殊學校後圍牆與金田里為界。西至外環西路與加昌里為界。南至後昌路、加昌路錦屏里為界；加昌路、後昌路 142 巷 7 弄與宏毅里為界；加昌路與宏榮里為界。北至德民路與翠屏里為界。面積 1.8 平方公里，至民國一一〇年（2021）十二月止，共 25 鄰，4,008 人。

本里為後勁部落 5 里之一。民國六十九年（1980）七月自錦屏里劃出獨立設里。里內有臺灣中油煉製事業部及楠梓加工出口區二大事業體，並鄰近高雄都會公園。另有國立高雄海洋科技大學（今高雄科技大學楠梓校區）、市立楠梓特殊學校、後勁國民小學等文教設施。里內「聖雲宮」，俗稱「後勁大廟」，為後勁部落的信仰中心。

二、地名釋義

(一) 後勁

詳見第九項錦屏里的「後勁」項。

(二) 會社園 (Huē-siā-hng) (22°43'15.91"N, 120°18'22.42"E)

地標名，位於加昌路以北的地區。該地過去為臺糖自營農場，種植甘蔗與芝麻。民國五十九年（1970）被徵收開闢為楠梓加工出口區。

(三)第一條尾路仔、第二條尾路仔、第三條尾路仔、第四條尾路仔、第五條尾路仔 (Tē-it-tiâu-bué-lōo-á) (22°43'21.86"N, 120°18'37.87"E)

地標名，楠梓加工出口區在未設立前為臺糖自營農場，因為寬闊，就以牛車運送甘蔗所行駛的產業道路與灌溉溝渠，作為空間位置的指涉。道路盡頭是後勁溪，「尾路仔」與無尾巷意義相同。該地由東向西，可由道路分為 5 個區塊，故以第一至第五尾路來稱呼，其中今瑞屏路為第一條尾路仔，第五條尾路仔則接近外環西路，與右昌的王萊厝宅相近。

三、其他

(一) 楠梓加工出口區

成立於民國五十九年（1970），前身是臺糖自營農場，面積 97.8 公頃。初期具有吸引投資、擴展貿易、增加國民就業、提升工業技術，兼具工業區與自由貿易區的功能。早期產業以消費性電子產品、成衣、金屬與塑膠製品加工居多，吸納了第一級產業的過剩勞力，尤其是女性就業、住宅的需求使得後勁的聚落範圍向北成長。民國六十九年（1980）後勞基法規定例休假日為法定權利，使得輪班工廠的人力短缺，民國八十三年（1994）始引進外籍移工，企業雇主在翠屏里租用大樓華廈作為宿舍，萬人移工的生活需求使得商家經營具有異國地景。爾後國際代工的生產品項，轉型為技術密集的 3C 電子零組件製造業，民國九〇年（2001）後引進半導體封裝、測試產業，成為竹科 IC 產業的下游電子專業區。民國九十八年（2009）核定退輔會管理的塑膠工廠用地為第二園區，產業規模擴大，資訊服務、國際物流與研發設計業陸續進駐（高雄市政府，2012）。民國一一〇年（2021）更名為「科技產業園區」，凸顯半導體先進製程與高階製造的發展方向。

(二) 市立楠梓特殊學校

址在德民路 211 號。民國八十七年（1998）七月設校，民國八十八年（1999）八月設立瑞平分校。

(三) 國立高雄科技大學（楠梓校區）

址在海專路 142 號。民國卅五年（1946）於旗津創校，初名省立基隆水產職業學校高雄分校；民國卅七年（1948）獨立設校，改制省立高雄水產職業學校；民國四十八年（1959），更名為省立高雄高級水產職業學校。

民國五十六年（1967），改制為省立高雄海事專科學校；民國六十八年（1979），更名為高雄市立海事專科學校；民國七十一年（1982），改制為國立高雄海事專科學校；民國七十三年（1984），遷校至楠梓校區。

民國八十六年（1997），升格為國立高雄海洋技術學院；民國九十三年（2004），升格為國立高雄海洋科技大學；民國一〇七年（2018）與國立高雄第一科技大學、國立高雄應用科技大學合併為國立高雄科技大學。原高雄海洋科技大學在楠梓的校地，被稱為楠梓校區。

（四）後勁國民小學

址在加昌路 216 號。大正一〇年（1921）與昭和九年（1934）曾兩次設立楠梓公學校後勁分校，然而因學生人數不足未能成班而廢。戰後，民國四〇年（1951）九月設楠梓國民學校後勁分校；民國四十一年（1952）二月獨立設校，初名和平國民學校；民國五十七年（1968）八月實施九年國民義務教育，改制為和平國民小學。民國七十一年（1982）九月成立補習學校，民國八十二年（1993）六月結束。民國九十五年（2006）八月，更名為後勁國民小學。

第十四項 翠屏里

一、里名由來

本里東至後勁溪與惠豐里為界。西至益群路和仁昌里相鄰；後勁溪與藍田里交界。南至德民路與瑞屏里楠梓加工出口區為界。北至後勁溪與橋頭區新莊里為鄰。面積約 0.8399 平方公里，至民國一一〇年（2021）十二月止，共 44 鄰，18,372 人。

本里原為瑞屏里一部分，民國七十九年（1990）以楠梓加工區為界，單獨劃出。因鄰近半屏山，景色秀麗，所以命名為翠屏里。里內活動中心含圖書館翠屏分館、社區學園班、籃網球場及公園。因臨近楠梓加工出口區，故外籍勞工管理宿舍大都位居里內，其中亞太國際村及綠屋較具代表性，市街擁有許多服務國際移工的店家。

二、地名釋義

（一）後勁

詳見第九項錦屏里的「後勁」項。

（二）荊桐腳 (Tshì-tông-kha) (22°43'43.19"N, 120°18'16.59"E)

地標名，位於後勁溪南岸德惠路、德賢橋以東的河階地。因地處一片荊桐樹林下的河岸而得名。荊桐樹枝幹是先民生活工具的材料，樹幹裁板可製浮苓、蒸斗。荊桐花也是平埔族原住民的民俗植物，因植株外型隨季節而更迭：春天從冬末枯枝伸出如雞冠的紅花；夏天炎熱長嫩葉新芽；秋日樹冠茂盛綠葉

成蔭；寒冬葉落枯枝瑟縮。因此，各族皆以當地花開時間作為耕種漁獵季節的循環初始。乾隆九年（1744）《番社采風圖考》：「番無年歲，不辨四時，以刺桐花開為一度。」故刺桐普遍成為許多地名空間的指涉依據。

(三) 雙港嘴 (Siang-káng-tshui) (22°43'46.40"N, 120°18'36.42"E)

地標名，德民路與德孝街之間。「雙港」閩南語意指兩股水流的交會口，也稱為雙溪口，因楠梓溪（青埔溝）與後勁溪匯流處而得名。

(四) 水龍頭 (Tsuí-liông-thâu) (22°43'47.65"N, 120°17'57.53"E)

地標名，日治時代（1895-1945）的抽水站，供應區域用水而得名。位於後勁與楠梓坑溪交匯處下游約 1000 公尺左右，因此地水量豐沛、含砂率低，可延長抽水泵使用期限。楠梓加工區設立後停止運轉，現址翠屏國民中學北側圍牆旁，僅存殘跡。

明治卅四年（1901）日人完成臺灣首座機械式製糖廠後，為求製糖產業原料不虞匱乏，蔗作面積不斷擴張，導致部份地區灌溉水源不足，故於後勁溪畔設立大型抽水站，現今楠梓加工區四周均為灌溉範圍（林勝童，2003）。

三、其他

(一) 後勁遺址

位於後勁溪南岸、蔦松文化的清水岩地方類型（分散式集居聚落型）、時約 2,000-400 年前，位於丘陵台地緩坡上。紅褐色素面陶、陶環、磨製石斧（劉益昌，2015）。原址已設立翠屏國民中小學，古物難尋。

(二) 翠屏國民中小學

址在翠屏路 135 號。民國八十八年（1999）八月設校，初名翠屏國民中學，民國九〇年（2001）一月正式更名為翠屏國民中小學。

第十五項 宏南里

一、里名由來

本里東至高楠公路屏山巷與仁武區高楠里為界；環廠道路與稔田里為界。西至後昌路 590 巷與慶昌里為界；後昌路 587 巷的宿舍圍牆與左營區光輝里為界；軍校路 608 巷、宏南宿舍圍牆與左營區莒光里為界。南至世運大道、左楠路與左營區永清里為界；翠華路 2186 號橫越半屏山與左營區祥和里、尾北里為界。北至學專路 690 巷與稔田里為界；中油高雄煉油廠圍牆與稔田里、玉屏里、錦屏里為界；後昌路與宏毅里為界；後昌路、左楠路、七號公園與宏榮里

為界。因涵蓋煉油廠區、半屏山之故，面積約 3.6 平方公里，為楠梓區面積最大的里。至民國一一〇年（2021）十二月止，共 12 鄰，770 人。

本里日治時代為日本海軍第六燃料廠及日本海軍軍官宿舍，戰後改為中國石油公司高雄煉油廠宿舍。該宿舍區以後昌路區隔為二部分，南為宏南宿舍區，供油廠高級職員配住，北為國光新村，售予退休職員居住。

二、地名釋義

（一）後勁

詳見第九項錦屏里的「後勁」項。

（二）宏南宿舍區（22°42'8.83"N, 120°17'58.03"E）

聚落名，為中油管理階層的員工宿舍，日治時代稱為宏毅新邨，戰後改為現名。該宿舍分為兩大區塊：一是世運大道、世運主場館生態園區東界、軍校路 608 巷、宿舍圍牆、後昌路、左楠路所圍繞而成的宏南宿舍區。另一則是由左楠路、後昌路、後昌路 142 巷 7 弄、加昌路所圍繞的宏毅宿舍區，分屬宏南里、宏榮里與宏毅里。

昭和十九年（1944）日本於半屏山西北側成立第六海軍燃料廠，並於廠房附近建造員工宿舍。宏南宿舍區以日式房舍為主，供高級職員入住，當時稱為宏毅新邨。土地所有權據聞數年前已收歸為財政部國有財產局所有，修繕需求必經申請，由福利會負責，故格局樣貌得以維持至今。早期具備管理的封閉性，故生活機能完整供應，就學就業、醫療餐飲、運動休閒等，均自外於後勁與右昌聚落，可謂呈現了最早的新市鎮概念。

房舍形式共分為四種，乃比照海軍官舍的標準起造：第一級是將官，僅有 1 棟，戰後擴建成為招待所；第二級是校官，有 7、8 棟，都是獨門獨院；第三級是尉官，有 100 多棟是雙拼；第四級是士官和士兵。前三級位於宏南宿舍，第四級則位於宏毅宿舍。可見得日治時代（1895-1945）建立時有階級性的刻意分離：至今仍存在社區文化的差異（許經緯，2010）。

民國卅四年（1945）第六海軍燃料廠也由中國石油公司接收，成為中國石油公司高雄總廠。之後宏毅新邨改稱為宏南宿舍區，居住者多半為中國來臺的管理階層及其眷屬，後勁宿舍則改稱為宏毅宿舍區，也維持職員宿舍的形式，不論省籍均可居住。

（三）三百二十戶（Sann-pah-jī-tsáp-hōo）（22°42'33.62"N, 120°18'1.19"E）

聚落名，依住戶數量而得名，又稱國光新村，屬中油興建而售予中油員工（含中小學教師），成排的 5 樓雙拼公寓，土地與建物產權獨立，可自由買賣。

範圍大致是左楠路、後昌路、後昌路 590 巷、546 巷與鐵欄杆圍牆，與右沖宿舍區共享診所、教會、殯儀館等公設。

(四) 右沖宿舍區 (22°42'33.69"N, 120°18'4.78"E)

聚落名，後昌路 546 巷 19 弄、左楠路、後昌路、後昌路 590 巷之間，不含國光新村的區域，公設機能眾多，有保警宿舍、雇員單身宿舍、護士眷屬宿舍、油廠基督教會、靈堂與國光診療所，土地權屬中油所有。目前宿舍已拆除或閒置，規劃為停車場與中油多角化事業的辦公室，其餘的公共場所依舊使用中。

(五) 星初里 (22°42'19.19"N, 120°17'54.98"E)

行政區名，位在宏毅一路 11 巷到 14 巷與後昌路間的地區，曾是中華工程公司的員工宿舍使用，並規劃為星初里，民國五十六年 (1967) 楠梓區因左營區星初里的中華工程搬離、員眷遷出而呈真空狀態，故撤廢且併入宏南里 (曾玉昆, 2005)。區內的星初國民學校曾以誠毅幼稚園經營了一段時日，至民國八〇年 (1991)，因幼童人數減少而停招，目前的建物移為高爾夫球場辦公室。該區陸續興建了單身宿舍與辦公廳 (社區民眾稱之為白宮) 及 3-4 樓的公寓建築，樣式與原來的日式風格大相逕庭。

「星初」是紀念中華工程前身、行政院物資供應局江杓局長，其號星初，是當代傑出的工程師，民國卅八年 (1949) 接掌行政院物資供應局，借用中油部分房舍做為辦公室。為了照顧星初里員工，設立一所私立小學，校名初為行政院物資供應局員工子弟學校；民國四〇年 (1951) 二月，改為資源委員會機械修運處員工子弟學校；同年八月，又改作高雄市星初代用學校 (Sand, 2020 粥會新聞中心)。

(六) 月眉 (Guéh-bái) (22°42'33.69"N, 120°19'19.15"E)

地標名。目前煉油廠約 128 甲的工廠區，原為半屏山東北側往西南的環狀平原，俗稱月眉洋。因地勢高取水不易，傳統上是旱田蔗園的景觀，唯後勁溪岸可植水稻。民國五十九年 (1970) 的蘇聯二十萬分之一地形圖，在半屏山東北方標示出「Yuemei」。

(七) 石仔埕 (Tsiòh-á-tiánn) (22°42'44.46"N, 120°18'31.54"E)

地標名，位於後昌路煉油廠的五輕大門口，又稱新北門。門內在日治時為第六燃料廠的砂石堆置廣場，閩南語稱砂石建材為「石仔」，所以此寬闊空地稱為石仔埕。清朝時代此區後倚半屏山，前眺廣闊平原，也稱為狀元地。

三、其他

(一) 臺灣中油公司高雄煉油廠

高雄煉油廠源於日治時代(1895-1945)的日本第六海軍燃料廠。二次大戰末期，日本在南進政策下，對船隻與航空用油需求殷切，考慮半屏山地形屏障具隱密性，且能減緩盛夏的颱風威力，加上後勁的糧作供應無虞，於是昭和十四年(1939)日人徵收民地，強制遷移住戶，並結合地方政府釋出或低價讓售的公有地，由海軍與石化界企業合資，建造專門煉解燃料的「海軍第六燃料廠」(陳立欣，2012)。廠區在二戰期間遭盟軍猛烈轟炸，機件全毀，日人投降前夕更將器材破壞，國人經利用庫存器材加以整修，於民國卅六年(1947)修復第一座蒸餾工場，開始提煉由英國油輪運來的中東原油。民國五十七年(1968)第一輕油裂解工場加入營運，生產石化基本原料，奠定了石化工業蓬勃發展的基礎。

民國七十六年(1987)中油公司宣布以五輕汰換老舊的一輕、二輕油裂解工場，受到後勁居民與環保團體的強烈抗爭，經行政院允諾回饋金及25年遷廠條件後，五輕工廠得以動工，民國八十三年(1994)二月五輕工廠試爐成功，加入營運，惟之後陸續發生近30起的工安意外，五輕終在民國一〇四年(2015)十一月底關廠。

第十六項 宏毅里

一、里名由來

本里東至後昌路與錦屏里、宏南里—中油高雄煉油廠為界。西至宏毅二路中心線與宏榮里為界。北至後昌路142巷7弄宿舍圍牆、加昌路與瑞屏里為界。面積約0.2973平方公里。至民國一一〇年(2021)十二月止，共25鄰，2,659人。

本里日治時代(1895-1945)為日本海軍第六燃料廠及日本海軍軍官宿舍。民國卅五年(1946)三月，將宏毅宿舍區劃編為宏毅里。民國五十五年(1966)三月，因人口數過多，增劃為宏毅、宏榮兩里。

二、地名釋義

(一) 後勁

詳見第九項錦屏里的「後勁」項。

(二) 鵝水坑 (Gô-tsuí-khenn) (22°42'59.81"N, 120°18'34.90"E)

地標名，位於後昌路後勁加油站與臺灣信義會後勁教會的後昌路路段。因地勢低窪易積水，居民於此放養鵝群而得名，意指有鵝的水坑。

(三) 宏毅宿舍區 (22°42'56.66"N, 120°18'22.20"E)

聚落名，日治時代稱為後勁宿舍，提供給職工居住，有別於較高階的職員宏南宿舍區，戰後更名為弘毅宿舍區。

宏毅宿舍區為中國石油公司的職工宿舍，當時稱為「勞工住宅」，戰後復工員眷日增，逐次徵收周圍農地來增建宿舍。第一批興建於民國四十五年（1956），直至民國六十三年（1974）共興建八批，甚至成為居住者的位置代號，當地居民均以「我住在第幾批」稱之。勞工住宅因興建時間、方式不同，故第一批到第八批的形式、外貌均不同。這些勞工住宅是將地上權售予居民，土地權仍歸屬於中油，故在中油同意後，居民即可改建其建物，也使得宏毅宿舍的建築呈現不同的風貌。由於土地所有權仍為中油所有，故僅能轉賣給予同為中油員工，不得售予外人（徐乙仁，2015）。

區內房舍整齊，並設有游泳池、球場、餐廳及福利社等，超市及東側入口的市場，生活機能完善。幼稚園及托兒所與油廠國民小學、國民中學、高中使員眷的家庭生活得到支持。這些學校後來均捐獻給市府，國光中學並改為中山大學附屬高級中學。

第十七項 宏榮里

一、里名由來

本里東至宏毅二路與宏毅里為界。南至後昌路、左楠路與宏南里的高雄煉油總廠廠區為界。北至加昌路與加昌里、瑞屏里楠梓加工區為界。西至七號公園與秀昌里、慶昌里、宏南里為界。面積約 0.9141 平方公里，至民國一一〇年（2021）十二月止，共 22 鄰，3,096 人。

本里於民國五十九年（1970）自宏毅里劃出成立。因屬新社區，命名「宏榮」取其繁榮新社區之意。由於為後勁油廠員工宿舍區，房屋、巷道規劃十分整齊，無高樓大廈及喧嘩車聲。里內設有國立中山大學附屬國光高級中學、油廠國民小學，為油廠員工子女就學之處。國光中學北邊並有游泳池、棒球場及足球場，東邊有廠區福利社一處，提供休閒運動及消費之用。

二、地名釋義

(一) 後勁

詳見第九項錦屏里的「後勁」項。

(二) 宏毅宿舍區 (22°42'56.66"N, 120°18'22.20"E)

聚落名，由日治時代的職工宿舍至戰後的勞工住宅，宏毅二路以西為本里範圍，以東屬宏毅里。里內房舍有教員宿舍、公家宿舍與第二、三、四批需繳交租金的勞工住宅。學校、幼稚園、福利社、溜冰場、公園與游泳池，都在本里，可參酌第十六項宏毅里的「宏毅宿舍區」項。

三、其他

(一) 中山大學附屬國光高級中學

位於後昌路 512 號。民國四十六年 (1957) 設校，初名市立第四中學油廠分班；民國四十八年 (1959)，改制為私立國光初級中學；民國五十四年 (1965) 增設高中部，改制為私立國光中學；民國六〇年 (1971)，國高中部分校，改制為私立國光高級中學、私立國光國民中學；民國九十四年 (2005) 二月，改制為國立中山大學附屬國光高級中學。

(二) 油廠國民小學

民國卅八年 (1949) 設校，初名高雄市油廠代用國民學校。民國七十二年 (1982)，更名私立油廠國民小學。民國九十七年 (2008)，高雄市政府接辦學校，更名為市立油廠國民小學。

(三) 加工出口區第二園區

在加昌路、外環西路、科技路與榮昌街、七號帶狀公園之間的地區，原本是停工多年、由退輔會管理的塑膠工廠用地，民國九十八年 (2009) 經濟部核定為加工出口區管理處第二園區，主要招商對象為研發型與知識密集型產業，預計可創造 8,000 個工作機會。園區約 8.49 公頃，可供建廠面積 5.38 公頃，水電供應等公共設施完善，並享有加工出口區各項租稅優惠，及高雄市專屬的獎勵民間投資優惠方案 (民眾日報，2011)。

退輔會轄下的塑膠工廠建廠計畫，於民國五十九年 (1970) 正式核定，早期製造戰略宣傳的「空飄氣球」，基於保密防諜的國防考量，通常以「犁庭產品」的品項代稱。受退輔會安置基金所保護，故至民國七十四年 (1985) 為獲利狀態。此後市場日趨自由化，失去軍公市場的產品議價特權，成為虧損的事業，終在民國八〇年 (1991) 關廠。

第十八項 廣昌里

一、里名由來

本里東至以右昌一巷 183 號、右昌街 143 巷 30 弄 28 號、92 弄，以右昌一巷 183 弄、廣昌街，與大昌里相鄰。西至廣昌街 182 巷、175 巷、43 巷，與久昌里為界。南至廣昌支線排水（軍部溝），與盛昌里的海軍軍區、左營區的明建里、合群里為鄰。北至三山街、右昌一巷、右昌一巷 148 弄與福昌里為鄰；右昌街與建昌里為界。面積約 0.2 平方公里，至民國一一〇年（2021）十二月止，共 29 鄰（2 鄰至 30 鄰，1 鄰為空鄰），3,313 人。

民國卅五年（1946），本里新設，即稱廣昌里。里內有一庄廟元帥府廟宇。

二、地名釋義

（一）右昌

詳見第二十五項建昌里的「右昌」項。

（二）三甲（Sann-kah）（22°42'26.67"N, 120°17'7.24"E）

聚落名，右昌舊聚落分 3 個角頭，各有寺廟鎮守，由東北向西南依序是一甲、二甲、三甲，其中二甲位在聚落的中軸；一甲、三甲為福德廟及福德祠，元帥府與三山國王府則分別坐落於二甲的南和北，以上 4 座公廟恰好將日治時代（1895-1945）的舊聚落完整包圍，如同神靈的結界。右昌有 5 保 3 甲的內部空間區隔，應與鄭氏的軍屯有關。是清代續用保甲制度以管理人口流動，目的在於治安與防範。日人將它重新組織，轉化成日本警察政治的下游機關。明治卅一年（1898）制定《保甲條例》，保甲正式成為警察的輔助機關。保甲的組成是以 10 戶為 1 甲，10 甲為 1 保，甲有甲長，保置保正，保甲設置有壯丁團，以備警戒防禦（李允斐，2008）。

三、其他

（一）三甲福德祠

址在廣昌街 143 號，是右昌 4 座公廟中規模最小的，據碑文記載，創建於清康熙一〇年（1671），日治時代（1895-1945）因風雨損壞，由董事楊亦安、蔡讚、郭土等人出資遷移改建。民國六十五年（1976）因外來人口激增，國宅大量興建，信徒推估地方繁榮可期，故決議重建福德廟，並於民國六十七年（1978）中秋節落成（江鏗萍，2011）。

第十九項 久昌里

一、里名由來

本里東北至以盛昌街 91-81 號、廣昌街 182 巷 71-61 號與福昌里為鄰。東南至廣昌街 182 巷、廣昌街 175 巷、廣昌街 43 巷，與廣昌里為鄰。西至廣昌支線排水(軍部溝)，與盛昌里的海軍軍區為鄰。北至久昌街 135 巷、久昌街、盛昌街，與盛昌里為鄰。面積約 0.1032 平方公里，至民國一一〇年(2021)十二月止，共 21 鄰，3,243 人。

本里於民國七十九年(1990)配合行政區域調整，以廣昌街 182 巷為界，自廣昌里析分而來，因里內以久昌街為主要街道，名為久昌里。里內設有廣大久盛昌里聯合里活動中心(址在廣昌街 175 巷 37 號，與廣昌里、大昌里、盛昌里共用)。

二、地名釋義

(一) 右昌

詳見第二十五項建昌里的「右昌」項。

(二) 水泉巷 (Tsuí-tsuânn-hāng) (22°42'28.18"N, 120°17'2.99"E)

地標名，右昌忠義 9 巷西北接廣昌街 43 巷附近，下坡左側的廣昌支線渠道蜿蜒注入後勁溪，河床上有地下湧泉汨汨流出，故稱廣昌街 43 巷為水泉巷。右昌斷層的地表變形大約沿著右昌街 79 巷，此地形的落差或斷層帶的破壞，使地下水面與地面交切，才導致泉水流出，也稱為軍部溝。

第二十項 大昌里

一、里名由來

本里東北至右昌街與建昌里為界。東至軍校路和昌里、左營區莒光里為界與海軍官校相鄰；沿右昌街 79 巷與海軍官校圍牆區隔。西至以右昌一巷 183 號、右昌街 143 巷 30 弄 28 號、右昌街 143 巷 92 弄，以右昌一巷 183 弄、廣昌街與廣昌里為界。南至右昌忠義九巷，與左營區合群里相鄰。面積約 0.415 平方公里，至民國一一〇年(2021)十二月止，共 16 鄰，2,345 人。

本里於民國七〇年(1981)四月一日自廣昌里分出。

二、地名釋義

(一) 右昌

詳見第二十五項建昌里的「右昌」項。

(二) 三甲

詳見第十八項廣昌里的「三甲」項。

(三) 宏昌新村 (22°42'30.49"N, 120°17'26.16"E)

聚落名，為軍校路與右昌街以西、海軍官校圍牆內的校舍群。民國七十四年（1985）的二萬五千分之一經建版地形圖上，可見到其標示。

(四) 忠義 (Tiong-gī) (22°42'21.87"N, 120°17'20.52"E)

聚落名，位於本里的西南角落。其為海軍眷舍忠義新村的簡稱，是右昌人約定俗成的地名。附近的右昌忠義一巷到九巷，亦是依此地名而來。

第二十一項 福昌里

一、里名由來

本里東北至三山街與興昌里為界；三山街、三山一巷與泰昌里為鄰。南至三山街、右昌一巷、右昌一巷 148 弄與廣昌里為鄰。西至美昌街、德民路 1339 巷、景昌街、三山三巷與盛昌里為鄰；以盛昌街 91-81 號、廣昌街 182 巷 71-61 號與久昌里為界。北至智昌街、與興昌里為界。面積約 0.1556 平方公里，至民國一一〇年（2021）十二月止，共 18 鄰，2,361 人。

本里在日治時代（1895-1945）屬右沖地區第二保，民國卅五年（1946）設里。後因工商業發達，併入壽昌里，民國七十九年（1990），又因人口增加，劃分為福昌、盛昌兩里。

二、地名釋義

(一) 右昌

詳見第二十五項建昌里的「右昌」項。

(二) 二甲 (Jī-kah) (22°42'46.08"N, 120°17'8.10"E)

聚落名，右昌舊聚落分 3 個角頭，各有寺廟鎮守，由東北向西南依序是一甲、二甲、三甲，其中二甲位在聚落的中軸，南為庄廟元帥府、北面角頭為三山國王廟。

(三) 大片園 (Tuā-phinn-hâng) (22°42'48.81"N, 120°17'3.70"E)

地標名，三山街以西至久昌街原是面前塹東側斜坡的看天田，一望無際的空曠，故稱為大片園。三山街三巷、四巷的街廓為 30 多年前中油建造的員眷宿舍，可自由買賣。

三、其他

(一) 北三山國王廟

主祀三山國王，又稱王爺公。根據碑文，廟宇建於康熙年間(1684-1722)，香火係由居民自原鄉攜帶來臺，推論右昌應有廣東籍移民移入。依據《鳳山縣採訪冊》的記載：「光緒元年(1875)武生楊應龍主持重修。」(盧德嘉，1960：177)。之後則一直到昭和四年(1929)才又有重修的記載，但集資未成，僅以舊材料加以維修。40年後，楊阿仁等再提重建，故於民國六十二年(1973)破土，民國六十五年(1976)完工(江鏗萍，2011)。

第二十二項 盛昌里

一、里名由來

本里東至以三山三巷與福昌里為界。西至以軍部溝與海軍軍區為界。南至以盛昌街與久昌街為界。北至以後勁與援中港相望。面積約 3.1686 平方公里，至民國一一〇年(2021)十二月止，共 26 鄰，6,459 人。

本里原屬福昌里，因 37 期重劃區之故，民國七十九年(1990)二月一日，以盛昌街為界，析分出盛昌里。本里三山街 3 巷、4 巷內有一中油社區，為中國石油公司煉油總廠興建，供員工居住。

二、地名釋義

(一) 右昌

詳見第二十五項建昌里的「右昌」項。

(二) 面前塭 (Bīn-tsīng-ùn) (22°42'2.38"N, 120°16'46.60"E)

地標名，自三山街以西至啟昌街之間，在民國六〇年(1971)以前仍為魚塭水域，稱為面前塭，日治時代以前是瀉湖的一部份，本為麻豆林氏等數十位居民共有，雨季養魚、旱季種稻。萬丹港魚塭消失後，楊家向麻豆林氏承租面前塭 32 甲來經營，民國四十年代(1950s)政府實施耕者有其田政策，面前塭放領給楊家等租佃戶，持續經營養殖與農作，後來逐年淤積變淺，成為菱角田與芋田的景觀。高雄市實施都市計畫後，面前塭被規劃為都市道路與住宅用地，楊家以面前塭為基礎轉入建築業(李文環，2006)。右昌百餘年來的魚塭養殖業，因時代變動而消失無蹤。

(三) 高坪塭 (Kuân-piânn-ùn) (22°43'3.22"N, 120°16'39.19"E)

地標名，自啟昌街以西的後勁溪南岸，是一片地勢稍高的魚塭，稱為高坪塭，也是楊家承租的魚塭，現已成為住宅區。

(四) 下蚵仔寮 (Ē-ô-á-liâu) (22°42'9.97"N, 120°15'44.10"E)

聚落名，位於左營軍港北側，現已廢村。清代居民在典寶溪南北兩岸搭寮插竹養蚵維生，北岸稱頂蠔仔寮，南岸稱下蠔仔寮。最遲日治明治時代卅七年（1904）已稱為下蚵仔寮。日治末期因為土地被徵收被挖掘為軍港的一部分，居民被迫遷移，聚落消失。

(五) 大巴 (22°42'45.03"N, 120°16'48.53"E)

地標名，啟昌街以西的海軍機場附近，戰後是練習用靶場，國語的打靶直譯為大巴，居民於孩童時期尚能進入種植番薯玉米，最重要的是撿拾彈殼換錢。另一小型靶場則被稱為小巴，如今軍區管理嚴格，已無法進入。

第二十三項 泰昌里

一、里名由來

本里東北至興泰街、中泰街 76 巷、右昌國民中學、盛昌街、右昌街 223 巷與興昌里為界。東以興泰街與興昌里為界。東南以右昌街與建昌里為界。南以中泰街 76 巷與興昌里為界。西北以福興街與興昌里為界。西以右昌街 187 巷與福昌里為界。西南以三山街、三山一巷與福昌里為界。面積約 0.0992 平方公里，至民國一一〇年（2021）十二月止，共 13 鄰，1,609 人。

本里於日治時代（1895-1945）為右昌 5 保之一，戰後獨立為 1 里。民國四十年代（1950s）重新調整行政區域，將平昌里之大部分併入本里後至今不變。本里大致可分舊部落、新部落二部分，中間隔著興昌里。里內有右昌第一大姓—楊氏望族，其燕尾式百年以上三進的宅第，至今仍保留完整。

二、地名釋義

(一) 右昌

詳見第二十五項建昌里的「右昌」項。

(二) 金路 (Kim-lōo) (22°42'48.10"N, 120°17'13.00"E)

地標名。右昌受斷層構造影響，位於後勁台地西緣至萬丹瀉湖的斜坡上，地形起伏較大，溪溝眾多，如：右昌溝、軍部溝、金路溝，前兩者北向注入後勁溪，金路溝則源自一甲福德祠，從吉昌街轉進藍昌路 14 巷，西沿藍昌路 119 巷、盛昌街後，經林家古厝前南向廣昌街 182 巷，至三甲福德祠入軍部溝。當時盛昌街以北與廣昌街以西因地勢低平，容易淹水，故楊家倡議疏濬野溪溝渠，挖出的土方成為內側路堤。從此水患鮮少發生，咸認工程之珍貴，故稱路

堤為金路，此野溪亦名金路溝，也是當時聚落建物與水田的地景分界。目前溝渠已完全被柏油路面所覆蓋。

三、其他

(一) 楊家古厝

右昌楊家祖籍為福建泉州，先世楊武曾隨鄭成功渡臺，明鄭亡後，楊武之子楊文定居右昌是為楊家始祖，楊武被稱為「唐山祖」，後代以經營魚塾起家。楊家古厝為西北向的三合院建築，前後共為三進落，各落間不相連。每一落形體大致雷同，皆為正身、護龍之組合，並有寬廣的內埕。正廳門額勒有「兄弟同科」、「福星高照」石匾，護龍門楣有「種德」、「藏書」橫額，十分典雅古樸（陳子敬，2012）。

正廳內的牆壁上貼有「J-BEQF」的英文字部份，為「高雄號」飛機機翼部分。古厝保存有楊雲峰、雲漢兄弟等人練武之「舉揚」石。民國九十一年(2002)公告為市定古蹟。

第二十四項 興昌里

一、里名由來

本里東至右昌街與國昌、裕昌 2 里為界。西至美昌街與盛昌里為界；智昌街、三山街與福昌里為界；以福興街、興泰街、中泰街 76 巷、右昌國民中學、盛昌街、右昌街 223 巷與泰昌里為界。南至右昌街與建昌里為界。北至後勁溪與中和里為界。面積約 1.02 平方公里，民國一一〇年（2021）十二月止，共 18 鄰，5,208 人。

右昌於清朝時分 3 甲，日治時代（1895-1945）分 5 保，戰後將五保編列為 8 里。後 8 里又縮編成 5 里，而興昌里至今不變。本里位於右昌舊部落中心點。重要建築有右昌國民中學，恰位於新、舊部落交界，即金路溝的北岸。

二、地名釋義

(一) 右昌

詳見第二十五項建昌里的「右昌」項。

(二) 大埕街 (Tuā-tiānn-ke) (22°42'47.95"N, 120°17'18.72"E)

地標名，右昌街 223 巷至 285 巷，位於村落最早五保行政區的核心地帶，街道不長，但兩側並列陳姓、林姓、俞姓等同族共住的古厝三合院，眾多正廳、護龍前寬闊的埕，所以稱為大埕街。是早期一甲經過市場到三甲的捷徑。

(三) 芋田 (Ōo-tshân) (22°42'54.70"N, 120°17'16.09"E)

地標名，右昌聚落自金路渠道即盛昌街以北，已是地勢低窪的地區，濱海公路兩側以種植芋頭為主，故稱此區為「芋田仔」，原為三甲的蔡石鍾大地主所有。右昌一帶植菱與種芋，「右昌菱」脆甜，「右昌芋」鬆香與「內惟芋」與高雄縣「甲仙芋」合稱臺灣三大名芋。

三、其他

(一) 右昌國民中學

址在盛昌街 161 號。民國六十二年(1973)九月設校。民國六十三年(1974)十二月成立中級補習學校。民國七十一年(1982)十二月遷校於現址。

第二十五項 建昌里

一、里名由來

本里東南以加昌路、軍校路與隆昌里為界。東以後昌路與宏昌里為界。西以藍昌路、右昌街與裕昌里、興昌里、泰昌里為界。南以右昌街與大昌里、廣昌里為界。北以後昌路與宏昌里為界。面積約 0.2531 平方公里，至民國一一〇年(2021)十二月止，共 25 鄰，2,957 人。

日治時代(1895-1945)本里為右昌 5 保之一，戰後是右昌 8 里之一。後因範圍遼闊、人口快速增加，故於民國七〇年(1981)劃分出加昌、裕昌、仁昌等里，及民國七十九年(1990)分出宏昌里後，範圍縮小，但仍沿用「建昌」里名至今。

本里為右昌舊部落區，里內尚有多處三合院老房子，並設有市立楠梓圖書館、游泳池、右昌國民小學、右昌消防分隊、戶政事務所，另有一甲福德廟、基督教堂及詹家老榕樹等。

二、地名釋義

(一) 右昌 (Iū-tshiong) (22°42'38.79"N, 120°17'19.66"E)

指稱右昌國民小學以西的老聚落，包括仁昌、國昌、加昌、宏昌、建昌、興昌、裕昌、慶昌、秀昌、隆昌、福昌、泰昌、大昌、廣昌、久昌等 15 里的範圍。地名最初源於鄭氏時代(1662-1683)的「右衝」或「右沖」，清朝時代(1683-1895)與日治時代(1895-1945)沿用此名，戰後因「衝」、「沖」字欠雅，改為「右昌」。

永曆十六年(1662)，鄭氏設萬年縣，駐兵分布為前、後、左、右、中，五「衝鎮」，其中前為「前鋒」，後為「後勁」，左為「左營」，右為「右衝」，中為「中權」，右衝即屬右衝鋒鎮屯墾之地而得名，康熙臺灣輿圖記有「右衝厝」。清朝時代以後，則成護衛鳳山縣城之右營所在(曾玉昆，2005：9)。自臺灣堡圖可見後勁、右冲、左營等三鎮空間命名，與萬丹瀉湖的相對位置有關。清末右衝已形成街市：「右衝街，在半屏里，縣西北二十里，逐日為市。」，與今小港區的大林蒲齊名，兩庄皆築有翹脊(燕尾脊)大厝，而有「頂昌、下蒲」的俗諺流傳(楊家祈，2019)。

右昌主要有楊、余、陳、林、馬、方、蔡、鄭、詹姓等家族，以楊、陳2姓最為著稱。元帥府是右昌的庄廟，在乾隆廿九年(1764)已建，每年農曆八月中旬舉行遶境祭儀(楊家祈，2019)。昭和四年(1929)，廢止中元普渡，昭和十一年(1936)訂農曆六月及十二月舉辦春秋祭祀，民國五十二年(1963)封金爐，即「中元不普渡，初二、十六不做牙，不拜門口，廟中祭神亦不燒金箔，代之以香花四果」的祭儀行為。日治時代(1895-1945)，楊亦安先生曾倡議將各姓祖神移入元帥府配祀，且推動信仰簡化，改為曹洞宗管轄之「善德寺」，可能都與閃避皇民化運動的宗教破壞有關(江鏗萍，2011)。

(二) 大井 (Tuā-tsénn) (22°42'41.14"N, 120°17'23.11"E)

地標名，右昌街100巷附近可能是右昌斷層變位影響，地表有2公尺起伏落差，使得地下水面接近地表而有井水的供應。

(三) 羊仔宅 (Iúnn-á-théh) (22°42'55.73"N, 120°17'29.78"E)

地標名，藍昌路、後昌路之間的吉昌路兩側，地形上為右昌斷層帶西側的斜坡，如同躺椅的椅背，清末為荒地或旱田，農戶用來牧養羊群，此地名傳神的描述了當時的地景。

(四) 一甲

地標名，清朝時代保甲制度的行政規劃，以角頭廟福德廟為定點。詳見第十八項廣昌里的「三甲」項。

三、其他

(一) 一甲福德廟

址在藍昌路136巷7號，據傳始建於清康熙年間(1684-1722)，昭和八年(1933)重修，民國六十五年(1976)拆除舊廟重建，6年後完工至今。民國八十五年(1996)廟埕前又新添牌樓和照牆(江鏗萍，2011)。

(二) 右昌國民小學

址在加昌路 910 號。大正七年（1918）四月創校，初名舊城公學校右冲分校；大正十一年（1922）四月，獨立為左營第二公學校；昭和四年（1929）四月，更名為右冲公學校；昭和十六年（1941）四月，改制為右冲國民學校。戰後，民國卅四年（1945）十月，改稱市立第六國民學校；民國卅五年（1946）八月，改稱右昌國民學校；民國四十二年（1953）九月，設立援中分校；民國四十五年（1956）援中分校獨立設校；民國五十七年（1968）九月，因實施九年國民教育，改制為右昌國民小學。迄今已超過百年歷史，許多年過八旬的長輩都是校友，當時學區遠及援中港與下鹽田。

第二十六項 宏昌里

一、里名由來

本里東至以右昌大溝、七號公園與加昌里為界。西至後昌路、藍昌路與建昌里、裕昌里相鄰。南至以加昌路與秀昌里相望。北至以德民路與仁昌里相隔。面積約 0.3282 平方公里，至民國一一〇年（2021）十二月止，共 15 鄰，3,980 人。

本里原為建昌里之一部分，民國七十九年（1990）二月一日析分出獨立設里，為順利推動里辦公處之業務，遂於以「宏昌」為里名，表示宏大昌盛之意。里內具有歷史背景與藝術的碉堡公園，位於加昌路 729 巷與加宏路 191 巷交叉路口，為海軍陸戰隊城鎮戰訓練場，後遭廢棄。近年，周邊地區住商發展迅速，大量人口移入，為使當地居民能有休憩場所，於是結合綠色廊道與碉堡設施，規劃為公園和演出場所。

二、地名釋義

(一) 右昌

詳見第二十五項建昌里的「右昌」項。

(二) 過洋埔 (Kuè-iûnn-poo) (22°43'7.52"N, 120°17'34.94"E)

地標名，位於後昌路 70 巷 3 弄、加宏路 156 巷一帶。早期曾為墓塚地，現已變更為右昌森林公園。從右昌部落出發至此，會經過藍昌路兩旁一望無際向西緩降的平原，閩南語視平緩地形為「平洋」，所以這塊墓園名為過洋埔。

(三) 坑仔橋 (Khenn-á-kiô) (22°42'53.58"N, 120°17'46.08"E)

地標名，崎仔頂的碉堡公園至果菜市場，戰後為海軍陸戰隊的訓練基地，其東側有一源自油廠國民小學北緣的右昌溝，現已闢為七號帶狀公園。崎仔頂東向過右昌溝曾架設橋梁，因地勢落差有數公尺，導致橋面短、橋墩又深，像是掛在懸崖邊而得名。

三、其他

(一) 飛機公園

即德民路、加宏路與壽民路 142 巷之間的右昌森林公園，銜接南端的 7 號公園，為加昌里與宏昌里的分界線，綠地的留存是因本地段為右昌大溝與日治時代 (1895-1945) 製糖用火車鐵道的路段。公園北段曾是楠梓第三公墓，內有一飛機造型的墳墓，長眠於此的本地望族楊清溪先生，是高雄第一位飛行員，於昭和九年 (1934) 擁有臺灣第一架私人飛機，命名為「高雄號」。在一次環島飛行中意外墜機身亡，時年 27 歲，日本遞信大臣追贈一等飛行士執照 (周昭平、涂建豐 2011)。楊家特別將其墓園設計成飛機狀，成為特殊的景象，所以，園區就稱為飛機公墓。也稱右昌公墓、宏昌公墓 (戴寶村，2014)。

民國六十一年 (1972) 經都市計畫，續將此地劃定為墓區，民國七十一年 (1982) 變更為公園用地，但此後數十年因 3,000 多座墳墓遷葬的執行不易，公園遲未興建。直到民國九十八年 (2009) 起，市政府才順利完成遷葬，並辦理工程規劃設計，民國九十九年 (2010) 動土，1 年後落成啟用。園區內鋪設生態滯洪池與滯洪草原，以「飛行」為主題的紅白橋梁，有如飛機 360 度翻轉的煙霧軌跡，以紀念右昌菁英的飛行夢想 (市府養工處，2011)。寬廣草地備有電動遙控飛機跑道，故在地人稱為飛機公園。

第二十七項 和昌里

一、里名由來

本里東北至後昌路與慶昌里為界；和光街與左營區光輝、莒光里為界。東南至和光街與光輝、莒光里為界。西北至和光街 131 巷、和光街 109 與慶昌里為界。西至軍校路與建昌里、大昌里為界。面積約 0.0741 平方公里，至民國一一〇年 (2021) 十二月止，共 25 鄰，2,239 人。

本里於民國六十三年 (1974) 八月一日自建昌里析分成立，命名為「和昌」取因係集合莒光地區成 1 里之意。民國六十五年 (1976) 七月劃分出隆昌里，

民國七十九年（1990）二月又分出慶昌里。本里係右昌舊部落一部份，設有永興市場，即和光街的莒光市場。

二、地名釋義

（一）右昌

詳見第二十五項建昌里的「右昌」項。

（二）高榕巷（Ko-tshîng-hāng）（22°42'28.91"N, 120°17'38.81"E）

地標名，位於右昌街與和光街 109 巷為右昌地勢最高的地方。若從元帥廟沿右昌街向東，是一路上坡，並再陡上 1.4 公尺才能進入和光街 109 巷，舊時榕樹滿布而得名。

（三）十三稜（Tsáp-sann-lîng）（22°42'32.81"N, 120°17'42.00"E）

地標名，位在和光街 109 巷以東至後昌路的街廓。「稜」為種植作物的長條形土堆，即田埂、田壟。為避免農作幼苗植栽於灌溉時浸泡過久，而以牛犁使田土高於溝渠且整齊排列，若平原寬闊田畦多到不可勝數，稱十三稜。

（四）莒光（22°42'25.54"N, 120°17'36.17"E）

聚落名，位於和光街至加昌路之間、軍校路上海軍官校以東的蔗園旱田，地勢比右昌舊部落要高出 4 公尺以上。早期自元帥廟右昌街騎腳踏車到軍校路，是明顯的上坡道，民國五十五年（1966）後以「莒城之光」的命名，構築一排排整齊、二樓三的「販厝」，巷弄僅容機車行駛，主要以海軍眷村第二代為銷售對象，首批遷入者皆為眷村或海軍的外省年輕家庭，故稱為莒光。

第二十八項 慶昌里

一、里名由來

本里東至後昌路 590 巷與宏南里為界。西至後昌路與隆昌里、和昌里為鄰。南至後昌路與左營區光輝里為界。北至後昌路 782 巷、822 巷與秀昌里為界；7 號公園與宏榮里為界。面積約 0.1464 平方公里，至民國一一〇年（2021）十二月止，共 27 鄰，3,590 人。

本里原屬和昌里，民國七十九年（1990）二月一日析分獨自設里，因里內有一主要街道慶昌街，故命名為慶昌里。本里屬右昌舊部落一部份。

二、地名釋義

（一）右昌

詳見第二十五項建昌里的「右昌」項。

(二) 雞籠仔厝 (Ke-lam-á-tshù) (22°42'31.07"N, 120°17'58.04"E)

地標名，後昌路與新昌街附近由煉油廠租地，增建簡陋如軍用營舍的單身宿舍，因外型小如雞籠，故稱為雞籠仔厝。

第二十九項 隆昌里

一、里名由來

本里東至後昌路 797 巷單號屋後之小巷弄與和昌里為界。西至軍校路、加昌路與建昌里為界。南至和光街 109 巷、131 巷與建昌里、和昌里為界。北至後昌路與秀昌里為界。面積約 0.1443 平方公里，至民國一一〇年（2021）十二月止，共 25 鄰，3,736 人。

本里原屬和昌里，民國六十五年（1976）七月析分出獨立設里，命名為「隆昌」，為求隆昌旺盛之意。民國七十九年（1990）二月，再劃分為隆昌、秀昌兩里。本里屬於右昌舊部落一部份，內有隆昌兒四公園一處。

二、地名釋義

(一) 右昌

詳見第二十五項建昌里的「右昌」項。

第三十項 秀昌里

一、里名由來

本里東至後勁溪支流、7 號帶狀公園與宏榮里為界。西至後昌路與隆昌里為界。南至後昌路 782 巷、822 巷與慶昌里為界。北至加昌路與宏昌里為界。面積約 0.1123 平方公里，至民國一一〇年（2021）十二月止，共 18 鄰，2,406 人。

本里於民國七十九年（1990）二月自隆昌里劃出成立，命名為「秀昌」，取靈秀昌旺之意。本里有市府興建 7 棟平價住宅，名為「慈愛大樓」，以低收入戶及一般清寒戶為優先居住對象。

二、地名釋義

(一) 右昌

詳見第二十五項建昌里的「右昌」項。

(二) 剗牛巷 (Thài-gû-hāng) (22°42'48.40"N, 120°17'41.56"E)

地標名，位於秀昌街與加昌路之間。該地在民國六十年代（1970s）為蔗園，人跡罕至，甘蔗植株高過 2 公尺，極易藏身，成為偷牛賊宰殺牛隻的場所，後來演變為屠牛場，也便於掩埋無用的臟器殘餘。

(三) 崎仔頂 (Kiā-á-tíng) (22°42'50.61"N, 120°17'41.08"E)

地標名。加昌路與後昌路的交叉路口以東，從低處往高處的漸移斜面稱為「崎」（曾玉昆，2005），也用來形容落差很大的地形面，崎仔頂即為上坡路的最高點。從右昌國民小學沿加昌路往東過後昌路，即果菜市場附近，萬年前因右昌斷層活動成為大斜坡，現經道路拓寬與填方已漸平緩，僅剩後昌路 885 巷可見一落差達 5 公尺的陡坡。

三、其他

(一) 莒光國民小學

址在後昌路 842 號。民國六十四年（1975）設校，校名沿用迄今。

第三十一項 裕昌里

一、里名由來

本里東至以藍昌路和宏昌里、建昌里為界。西、南至以右昌街和興昌里為鄰。北至以德民路和國昌里為界。面積約 0.2429 平方公里，至民國一一〇年（2021）十二月止，共 17 鄰，5,810 人。

本里原為建昌里所轄，民國七〇年（1981）析分出獨立設里。民國七十九年（1990）另分出一部分為國昌里。本里以裕昌街為標的，代表富裕右昌，故取名裕昌里。

二、地名釋義

(一) 右昌

詳見第二十五項建昌里的「右昌」項。

(二) 五欖榕仔 (Gōo-tsâng-tshîng-á) (22°43'12.31"N, 120°17'23.90"E)

地標名，位於高昌街與南昌街交會口的東南側。該地屬元帥府的廟產地之一，奉「元帥爺公」指示而種植五棵榕樹，據聞最初為鎮煞之用，後因市地重劃、人口增加而砍伐，目前作為出租停車場，使「五棵榕仔」成為歷史名詞。

第三十二項 國昌里

一、里名由來

本里東至藍昌路與仁昌里為界。西至右昌街與興昌里為界。南至德民路與裕昌里為界。北至後勁溪與藍田里為界。面積約 0.3012 平方公里，至民國一一〇年（2021）十二月止，共 21 鄰，4,111 人。

本里於民國七十九年（1990）二月一日自裕昌里析分成立，以里內之「國昌街」，命名為國昌里。里內設有國昌國民中學、後勁溪親水公園。

二、地名釋義

（一）右昌

詳見第二十五項建昌里的「右昌」項。

（二）五福社區（22°43'14.32"N, 120°17'2.01"E）

聚落名，位於仁昌街與智昌街之間、國昌街以西，有一整排的舊公寓販厝，是右昌以北至溪畔的水田中，最早改變為住宅的區塊，部分援中港的年輕世代在此購屋，所以有時代天府的神明遶境會跨越後勁溪至此。

三、其他

（一）國昌國民中學

址在德民路 1010 號。民國八十五年（1996）七月設校，校名沿用迄今。

第三十三項 加昌里

一、里名由來

本里東至以楠梓加工區外環西路與瑞屏里隔界。西至以楠梓公有 7 號帶狀公園與宏昌里交界。南至以加昌路與宏榮里交界。北至以德民路與仁昌里毗鄰。面積約 0.4234 平方公里，至民國一一〇年（2021）十二月止，共 44 鄰，10,006 人。

本里原屬建昌里，民國七〇年（1981）析分出獨自設里，因本里位於右昌舊部落之外圍，係使右昌增加 1 里，故取名加昌里。里內有加昌國民小學，重要建築尚有市公車調度站、市警局楠梓分局等。

二、地名釋義

（一）右昌

詳見第二十五項建昌里的「右昌」項

(二) 亞洲城 (A-tsiu-siánn) (22°43'6.50"N, 120°17'47.06"E)

聚落名，樂群路以西的大批造鎮販厝，數量眾多而以建商推案命名。起造於民國六〇年（1971）後，紓解加工區就業員工的住宅需求。

(三) 王萊厝宅 (Ōng-lâi-tshù-thèh) (22°43'0.34"N, 120°17'56.19"E)

地標名。加工區外環道路及其以西，因昔日為鳳梨園旁的院落而得名。陳姓開臺祖先自九曲堂遷徙至此，因取水不易又位置偏遠，鄭氏後代陸續遷至三山國王廟附近。

三、其他

(一) 加昌國民小學

址在樂群路 220 號。民國七十四年（1985）七月設校，校名沿用迄今。

第三十四項 仁昌里

一、里名由來

本里東至益群路與翠屏里為界。西至藍昌路與國昌里為界。南至德民路與加昌里、宏昌里為界。北至後勁溪與藍田里為界。面積約 0.2016 平方公里，至民國一一〇年（2021）十二月止，共 25 鄰，6,123 人。

本里於民國七〇年（1981）四月一日自建昌里劃出成立，由於當時新增 4 里，為顧及地區部落有地處右昌一帶各里里名第二字均取為「昌」，第一字為避免重複，本里命名者以「仁愛」之仁為第一字，以表示仁民昌裕，故命為「仁昌里」。本里設有後勁親水公園、仁昌公園。

二、地名釋義

(一) 右昌

詳見第二十五項建昌里的「右昌」項。

(二) 刺仔埔橋 (Tshi-á-poo-kiô) (22°43'30.42"N, 120°17'43.53"E)

地標名，為臺糖鐵道跨越後勁溪的鐵道橋，北岸地名為刺仔埔。左營、後勁、右昌的甘蔗皆經此運至橋頭糖廠，民國九十七年（2008）益群橋動工時，將此橋拆毀。

第三十五項 藍田里

一、里名由來

本里東至甲昌路 305 巷、大學卅二街、大學廿八街與橋頭區為界；至後勁溪與翠屏里為界。西至大學西路、大學廿五路、大學十七街與中興里為界。南至後勁溪與國昌里、仁昌里為界。北至橋頭第一大排水溝與橋頭區為界。面積約 3.06 平方公里，民國一一〇年（2021）十二月止，共 19 鄰，10,125 人。

清光緒十三年（1887）本里隸屬鳳山縣仁壽里。明治卅四年（1901）隸屬臺南廳楠梓坑支廳仕隆區仁壽下里，大正九年（1920）改隸高雄州高雄左營庄，大正十三年（1924）改隸高雄州岡山郡，昭和十五年（1940）併入高雄市（李汝和主修，1970）。戰後初期屬右冲區，後來右冲廢區一同改隸楠梓區。本里原來的地名是「下鹽田」，日治時代與頂鹽田合稱「鹽田」，戰後因縣市面積分割整編，下鹽田編屬高雄市，遂取「藍田種玉」之意改名為「藍田里」，但一般仍慣稱「鹹田」。

民國八十四年（1995）高雄大學特定區計畫實施，農業區及下水道用地變更為大專用地，本里自偏遠漁塭、農田成為新開發區，建物次第比鄰，舊部落被高樓、透天住宅包圍，顯得突兀。里民人數遽增，行政區界應及早調整規劃。

二、地名釋義

（一）下鹹田（Ē-kiâm-tshân）（22°43'49.36"N, 120°17'0.52"E）

聚落名，清代為曬鹽之所，為區別相鄰的同名聚落，北側的聚落稱為頂鹽田，南側的則稱為下鹽田。日治時代由於地質含有鹽分，收穫不佳，被列為下等地，因此，民間稱為「下鹹田」，官方則繼續以「下鹽田」稱之。

由於過去鹽田位於後勁溪與典寶溪之間的低地，鹽農自萬丹瀉湖引入海水，清朝時代以曬鹽營生，故稱「鹽田」。久之，河川海灣逐漸淤塞，海水難以取得，遂將鹽埕改為農田，土地鹽分高或者口語發音的加重，官書記載的「鹽田」，民間慣稱「鹹田」。當時鹽田北緣聚落稱為頂鹹田，屬橋頭區；南側的散村則稱下鹹田，屬藍田里。行政區的劃分並未改變其祭祀圈的歷史傳承，本里仍屬橋頭區九甲圍義山宮的祭祀圈，而非援中港的代天府。

（二）竹圍仔內（Tik-ūi-á-lāi）（22°43'47.27"N, 120°17'1.16"E）

聚落名，因聚落外緣以刺竹環繞而得名。此處是下鹽田散村中最大的村落，庄廟仁壽宮位在此地。

（三）石橋仔（Tsiòh-kiò-á）（22°43'45.27"N, 120°16'53.58"E）

地標名，聚落前有水渠橫阻，居民以三巨石併成橋梁，從此交通便利。村民多數姓謝，源自廣東省揭陽縣，明末與鄭氏軍民自左營移屯於此，村中仍留有一口當年供飲用的古井。

(四) 矮厝仔 (Ē-tshù-á) (22°43'42.23"N, 120°16'46.95"E)

大學二十二街、二十五路與大學西路，沿後勁溪支流北側分布的幾戶人家，20 多年前訪談耆老提及溪中魚蝦豐饒，使餐桌菜色不虞匱乏。

(五) 橋頭仔 (Kiô-thâu-á) (22°43'37.88"N, 120°16'52.25"E)

地標名，與過港仔隔溪相望，從中興里進入下鹽田的必經捷徑，是在小橋前的幾戶住家。後勁溪舊河道在此分流：一向西南流經侯二祖祠入萬丹港；另一繞經援中國民小學，西經頂援中港入萬丹港。

(六) 甌頭 (Â m-thâu) (22°43'37.06"N, 120°16'56.21"E)

聚落名，「甌」是指涵管，引溪水轉入農田的灌溉渠道，也設置閘門，在截彎取直後，維持北側支流的水位岸頭。下鹽田的田埂起點。今下鹽田的南界，是「王姓」的血緣小村（曾玉昆，2005：11）。

(七) 田中央 (Tshân-tiong-ng) (22°43'37.82"N, 120°17'3.29"E)

地標名，因位於仁壽宮正面的水田環繞而得名，原有陳姓幾戶住家，有小徑與廖厝相通，目前多數改建新屋，僅剩藍田路 745 巷 42 弄內的 2 棟舊房。

(八) 廖厝 (Liâu-tshù) (22°43'34.64"N, 120°17'2.57"E)

聚落名。位於大學十街 486 巷接大學十六街 251 巷的兩側，有後勁溪截彎取直前的舊河道因屬廖氏的單姓聚落而得名。廖姓先祖為擁田百公頃的大地主，富甲一方，前人廖烏里曾以下鹽田名義，捐輸 50 圓予角宿天后宮建廟。

(九) 刺仔埔 (Tshi-á-poo) (22°43'35.50"N, 120°17'36.44"E)

地標名，大學一街以東到後勁溪畔，過去為地勢較高的河階，因水源取得不易，多種植甘蔗、豆薯、花生等，平坦空曠的旱田外圍，長著成排的金合歡樹籬，枝幹長滿尖硬小刺，俗稱「臭刺仔」或「番仔刺」（周富三，2013：119），所以被稱為刺仔埔。在大學特定區開發後，因為河岸景致與益群橋的便利性，成為高級住宅區。

(十) 湖仔內 (Ô o-á-lāi) (22°43'46.72"N, 120°16'34.76"E)

地標名，大學南路以北、17 號濱海公路以西的區塊，含高雄大學棒球場。援中國民小學校門前為後勁溪舊河道蜿蜒，校區以北昔稱「深田」，自田埂下探深約 5 公尺，百年前為鹽場的一部份，地勢低窪，若是引入海水曬鹽也非常便利，也因為陡坡的落差，下到田底十分困難，連馬匹行走都容易摔落，所以又稱「跋死馬塢」。百年來經營養殖、菱角、水稻，現已填方成為建地。

三、其他

(一) 國立高雄大學

址在高雄大學路 700 號，面積達 82.5 公頃。為促進南北高等教育的均衡發展，在「國家建設六年計畫」中，就包含新設國立大學與興建新市鎮的計畫共同推行。民國七十九年（1990）提出在楠梓區增設大學的提案，隔年委託國立中興大學辦理高雄大學的規劃案。預定地位於頂鹽田與下鹽田之間，地勢低窪，故經環境影響評估，先行填土改變地形再整頓後勁溪，以減少洪害的發生。自民國八十九年（2000）籌備處借用中山高級中學的辦公室正式成立，歷經 3 年國立高雄大學正式設校。校地由市府採區段徵收，校園內以濕地、喬木與綠色建物布置如森林公園；校外由水渠、公路分隔，視線穿透寬闊無圍牆，規劃為社區融合利用的大學城鎮。比鄰楠梓科技產業園區，具備產業群聚的產學合作關係，利於培育技術和管理人才。

(二) 中山高級中學

址在藍昌路 416 號。位於後勁溪北岸，鄰近高雄都會公園，四周可眺望大小崗山、觀音山、半屏山、壽山。近年工商輻輳，校風跟隨時潮也不失純樸。市府於民國七十六年（1987）籌備設校，測量定界，初創杏壇於蔗浪中。民國七十九年（1990）七月奉准成立，第一年招生十班借用海青工商教室上課，雖物力維艱，師生仍同心維持課程進度。首期校舍於民國八〇年（1991）五月竣工，師生遷入。爾後陸續擴增校地，配合原有優美校舍做整體規劃事宜。目前活動中心已逐步完工，永續積極推動的尚有各項國際教育交流活動。

第三十六項 中興里

一、里名由來

本里東至大學西路、大學廿五路、大學十七街與藍田里為界。西至大學廿九路、德中路 92 巷、大學六街、大學西路與中和里為界。南至後勁溪與國昌里為界。北至大學廿六街與中和里為界。面積約 0.1845 平方公里，至民國一一〇年（2021）十二月止，共 9 鄰，2,005 人。

本里靠近海邊，與中和里合稱援中港，援中港原為灣中港，意為灣內的港口，是昔日草潭埤（今後勁溪）的出海口，日治時代地名簡化為援中港。原有中平、中興、中和 3 里，民國五十四年（1965），中平里一部份併入中興里。

二、地名釋義

(一) 援中港

詳見第三十七項中和里的「援中港」項。

(二) 頂頭仔 (Tíng-thâu-á) (22°43'32.11"N, 120°16'44.13"E)

地標名，大學二十九路 76 巷附近，屬九份仔的一部份，其北面被劃歸中興里，所以九份仔南側中和里的居民就稱北側為頂頭仔。詳見第三十七項中和里的「九份仔」項。

(三) 過港仔 (Kuè-káng-á) (22°43'33.46"N, 120°16'49.13"E)

地標名，藍田路以南的大學西路、大學二十五路、大學二十一路之間，因後勁溪主支流舊河道包圍，在下鹽田到援中港的聯繫要道上，需跨越橋梁才能抵達的聚落，而稱為過港仔。於南側支流的東岸，在中和里也有同樣的聚落地名，但開發年代更晚，是萬丹潟湖被徵收為軍港的移民遷村地，詳見第三十七項中和里的「過港仔」項。

(四) 苦瓜寮 (Khóo-kue-liáu) (22°43'25.12"N, 120°16'58.79"E)

地標名，位於大學二街、大學十街之間。日治時代幾戶人家的屋旁院落搭建棚架種植苦瓜而得名。在日人清港的聚落遷移時，援中港庄搬遷到濱海公路的溪流兩側，苦瓜寮也就近移往河道東邊的過港仔，詳見第三十七項中和里的「過港仔」項。此地名已成歷史，但地籍圖名依舊採用苦瓜寮段。

第三十七項 中和里

一、里名由來

本里東至大學西路與藍田里為界；大學二十六街、大學二十九路、德中路 92 巷、大學六街、大學西路與中興里為界。西至臺灣海峽。南至後勁溪與國昌里、興昌里、盛昌里為界。北至典昌路與橋頭區為界；以典寶溪與梓官區為界。面積約 3.211 平方公里，至民國一一〇年（2021）十二月止，共 12 鄰，5,590 人。

本里與中興里合稱灣中港，意為灣內的港口，是後勁溪的出海口，因灣字筆劃多因而簡化為援中港。戰後原有中平、中興、中和 3 里，民國五十四年（1965），中平里一部份併入中和里。里內援中港代天府、清水巖等廟宇為信仰中心。

二、地名釋義

(一) 援中港 (Uān-tiong-káng) (22°43'18.44"N, 120°16'36.91"E)

聚落名，位於德中路兩側，以代天府為庄廟的老聚落，劃分中和與中興兩里。《鳳山縣采訪冊》：「灣中港，在仁壽、半屏二里交界（北仁壽、南半屏），縣西北二十五里，源受後勁溪，西行五里許，下注萬丹仔港。」，「港」的閩南語解釋有溪流、江河支流、港灣等（韋煙灶，2016）。地名由來可能為海灣內的小溪之意。至於《高雄市地名探源》一書稱：「原名灣中港，原為灣內的港口，即往昔草潭埤的出海口，……。因其與萬丹港距離很近，古有『小萬丹港』之稱。現在雖然港已淤塞，但岸上的聚落卻承繼港名。日治時代，因『小萬丹港』字數太多，而灣中港的「灣」字筆劃太多，乃簡化為援中港」（曾玉昆，2005），則是將灣中港視為港口。

援中港重要濕地由於鄰近援中港與蚵仔寮聚落，土地發展紋理深受兩地影響。援中港原稱「灣中港」，為古「萬丹灣」（今左營軍港）灣內港口，昔日草潭埤即由此入海，因與萬丹港近在咫尺，又稱「小萬丹港」。此地因地利之便，荷西、鄭氏時代（1662-1683）即有零星貿易活動，興盛時期漁船熙來攘往，後由於港口淤積，現僅餘停靠竹筏的小水道，港名則由周邊聚落承繼，日治時代因「灣」字筆劃繁複，乃簡化為「援中港」。居民世代多以出海捕魚及魚塢養殖為業，鄰近下鹽田地區（今藍田里一帶）則引海水曬鹽，後因港口淤積無法引水入田，始填土改鹽場為農田。

明治三〇年（1897）日治臺灣假製二十萬分之一圖上，瀉湖的淡海交界處繪有萬丹港，湖汊北緣註記為「援中港」的地名；明治卅四年（1901）的臺灣堡圖，僅剩援中港庄的頂援中港與下援中港，分別位於後勁溪出海前的河道旁。昭和十一年（1936）左營成為日本南進政策中最重要的軍事基地，配合著高雄港成為工商與軍事的南進策略，萬丹港與周邊瀉湖被劃入軍事管制區，港口、下蚵仔寮、竹仔腳等聚落的大量土地被徵收作為軍港用地（劉益昌，2008），頂援中港與下援中港的居民大多移往濱海公路兩側的援中港，村落消失。

(二) 九份仔 (Káu-hūn-á) (22°43'26.04"N, 120°16'43.32"E)

地標名，位於大學二十九路、大學二十一路、大學十八街與省道 17 號濱海公路之間，屬中和里與中興里，巷弄呈規劃型的棋盤狀，與自然村的蜿蜒街道不同。因昭和十一年（1936）日本的南進策略，選擇萬丹港與周邊瀉湖作為軍港，港口、下蚵仔寮、竹仔腳等聚落的居民被逐出，部分移居此處。自德中路四十六巷十九弄北至大學十八街十七巷間，共有 9 條東西向平行的巷弄，故稱為九份仔。

(三) 過港仔 (Kuè-káng-á) (22°43'17.70"N, 120°16'50.30"E)

聚落名，位於濱海公路與援中路、大學二十七街、大學六街間的範圍，以大學二十一路與九份仔為界。大學二十一路是後勁溪支流圍繞援中港的舊河道，在侯二祖（侯義祖）舊廟宇注入主流，省道臺 17 線濱海公路兩側的援中港聚落為左營軍港的遷出戶，含頂援中港、下援中港、苦瓜寮等的居民，其中位於大學二十一路以東的地區，有賴小木橋與九份仔聯繫，所以稱為過港仔。因為溪流分布，中興里也有另一個過港仔的地名，詳見第三十六項中興里的「過港仔」項。

(四) 港底園 (Káng-té-hng) (22°43'16.80"N, 120°16'54.30"E)

地標名，位於援中路以北至大學二十一路之間。該地在大學特定區尚未徵收之前，為後勁溪舊河道支流所流經。「港」的閩南語解釋有溪流、江河支流、港灣等（韋煙灶 2016），故在河床上開闢出來的農田就稱為港底園，地勢高的旱田種植番薯，低窪的水田種菱角與水稻，現已成為住宅區。

(五) 沙仔 (Sua-á) (22°43'18.92"N, 120°16'35.89"E)

聚落名，位於援中港代天府的四周。該地土質屬後勁溪瓣狀河的沖積平原，也曾是古萬丹瀉湖的海濱，故土質鬆軟、保水性差，不宜農耕，以養殖業為主。聚落形成於日治時代（1895-1945）的左營軍港徵收土地，因而頂援中港與下援中港等漁村的遷出戶入住此區。從昭和十七年（1942）堡圖看出屋舍巷弄呈 L 型，且圍繞一方池塘水體而分布，約在德中路 81 巷北側。

(六) 舊厝仔 (Kū-tshù-á) (22°43'28.96"N, 120°16'13.68"E)

地標名，頂援中港移出者對舊聚落的稱呼，其實，舊址已全數變成供村民租用的魚塭，部分房舍移做工寮，破敗的樣貌在 20 年前還能見到，現在產權已被海軍收回，外人不得其門而入。

(七) 萬丹港 (Bān-tan-káng) (22°43'6.60"N, 120°16'27.89"E)

地標名，位於今左營軍港北半部。萬丹名稱由來，一說是平埔語的 Pandangdangh 市集之意，為早期打狗社平埔族與外人買賣之地（楊森富，1995），另一說則是源於荷蘭語的 Vandaan，即「你從哪裡來」之意。1636 年荷蘭人 Middelburgn 所繪的臺灣南部航海圖，在萬丹港處已標示有「小戎客船停泊地」的註記（冉福立著、江樹生譯，1997）。

萬丹地名由來已久，早在「熱蘭遮城日誌」中，即出現「信裡命令木工 Jan Schipper 要把那些砍下來的木頭，盡量運去到萬丹 (Wantan) 的海邊，以便可以用舢舨運去裝上我們的大帆船，從那裏運回來此地」的紀錄（江樹生譯

註，2011)。1682-1733年由荷蘭人所繪製的地圖中，在打狗港北側潟湖東岸有 Wantam 的註記；1691年義大利人的地圖則書為 Vantan（黃暉榮，2000），據聞荷蘭文的 Vandaan 是「你從哪裡來」的意思。乾隆臺灣輿圖在後勁溪北側有一「頂萬丹汛」的軍事駐守，可能為頂援中港最早的地名由來。

清代以後，依康熙卅五年（1696）《臺灣府志》總圖，圖上已繪有「萬丹湖」（夏黎明等，2014）。再依康熙五十九年（1720）《鳳山縣志》的紀錄：「萬丹港，海汛，冬天港口沙流塞斷，春夏雨水衝開，才有港道。」，「萬丹仔港渡（仁壽、半屏、興隆三里交界），在萬丹仔港，縣西北二十里，桃仔園往蠔仔寮經此，渡錢四文。」（陳文達，1961：7），說明該地為一潟湖的地形樣貌。

而昭和十二年（1937）中日戰爭開打後，左營地區很快地被賦予了新的角色，由於高雄被視為日軍的南進基地，除了高雄港外，日軍選擇了地理位置及形良好的左營萬丹港，擴建為軍港，為支援軍港機能，從軍港往東面延伸，建立起面積廣闊的軍事基地（曾光正，2011：76）。

三、其他

（一）援中國民小學

址在大學二十六街 1150 號。在後勁溪舊河道北岸，學區包含藍田、中興、中和 3 里。民國四十二年（1953）八月正式設校，初為右昌國民學校援中分校；民國四十五年（1946）八月獨立設校；民國五十七年（1968）八月實施國民九年一貫教育，改制為援中國民小學。

（二）援中港濕地公園

位於典寶溪出海口河堤之南，以汙水處理廠區隔為二：西區由社團法人臺灣濕地保護聯盟認養，進行復育濕地生態，為生態科學研究及環教場域。利用典寶溪之鹹水，以及汙水處理廠排入的放流淡水，規劃為半鹹水之紅樹林生態系復育區，紅樹林下則為蟹類及水生生物棲地；濕地東區現階段為管制區，未開放參觀，由工務局養工處管理，保留原有水路連通，保存漁塭地景及草叢植栽，以放流水形成淡水埤塘生態系。生態上串聯高雄市境內濕地廊道，南有洲仔、半屏湖濕地，往北至永安、茄荳濕地。

第十三章 小港區

小港區位於高雄平原南端，東、南側以鳳山丘陵分別與林園區與大寮區為界，西濱臺灣海峽，只有北部最為開敞，連接鳳山與前鎮區，西北部並以高雄港第二港口與旗津區相望。

第一節 區名緣起

四百年前高雄平原至少有搭加里揚 (Taccariangh) 與打狗原住民居住，本區可能是他們的生活領域。西元 1635 年在荷蘭人討伐之後，搭加里揚與打狗社遷到屏東平原 (呂自揚, 2014: 201)，從此高雄平原未有原住民部落戶口的記載。其後臺灣進入賸商年代，漢人是否因此進來本區農墾，未有記載。本區在鄭氏時代 (1662-1683) 為承天府萬年縣所轄，據傳鳳山里已經開墾：「鳳山里 (丘崗鳳山之形勝夙於明末已為漢人知悉，稱係鄭氏時招佃屯墾)」(伊能嘉矩, 1991: 134)。本區完全位於鳳山里，且占其面積十之七八，是以小港區在鄭氏時代 (1662-1683) 極可能已經有漢人進入發展。

康熙廿三年 (1684) 臺灣併入滿清版圖，本區隸屬鳳山縣鳳山莊，康熙三十年代 (1690s) 〈臺灣地里圖〉在鳳山丘陵的西側，繪有上庄、中庄、下庄等三村莊，其中上庄與下庄分別位於今鳳山區與小港區，而中庄則在此二區交界。鳳山莊以其位居鳳山丘陵西側而得名，平原的連串埤塘稱鳳山陂，埤塘匯注的短小溪流稱鳳山港 (即鹹水港)，橫越溪流的橋樑亦稱鳳山橋。道光年間 (1821-1850) 鳳山莊改稱鳳山里，光緒十四年 (1884) 鳳山里析出鳳山上里與鳳山下里 (本田喜八, 1985: 317)。清末鳳山里登載 12 座寺廟，其中有 9 座位於本區，以其位於鳳山里，因此，廟額多冠以「鳳」字，包括大林蒲鳳林宮及鳳岫宮、海汕朝鳳寺、大人宮鳳儀宮、二橋龍鳳宮、荊葱腳鳳騰宮、中林鳳集宮 (盧德嘉, 1960: 168-187)。根據明治卅五年 (1902) 「鳳山廳街庄社居住民族調查表」，鳳山上、下里總共登錄 49 個村庄 10,264 位住民，⁴²其中有

⁴² 登錄在鳳山上里與鳳山下里的村庄總共有 50 個，經過土地調查後，中坑門庄 (在林園區中門里) 併入小竹下里，此修正至為合理，故以 49 個村庄計算。其中，後壁林庄、浚墘庄 (以上遺址俱在小港區山明里) 與灣仔頭庄 (遺址在鳳山區誠義里)，有庄名而無戶數人口資料。

36 個村庄（佔 73.5%）共 9,114 人（佔 88.8%）分布於本區，包括泉州人 7,991 人、漳州人 1,120 人和廣東人 3 人（公文類纂，00000782001：0164-0166），泉州人比例高達 87.7%。

明治廿八年（光緒廿一年，1895）臺灣進入日治時代（1895-1945），本區初隸臺南縣，明治三〇年（1897）更隸鳳山縣，隔年復隸臺南縣，明治卅四年（1901）改隸鳳山廳，明治四十二年（1909）再由臺南廳管轄，無論上級行政單位如何更易，皆轄有鳳山上里與鳳山下里。明治卅七年（1904）鳳山上里下有空地仔區，轄有灣仔頭庄、過埤仔庄、空地仔庄、中大厝庄、大坪頂庄、荊葱脚庄、中廊庄與二橋庄等 8 庄，鳳山下里下有港仔墘區，轄有草衙庄、佛公庄、港仔墘庄、二苓庄、大人宮庄、店仔後庄等 6 庄，以及大林蒲區，轄有鹽水港庄、中林仔庄、鳳鼻頭庄、大林蒲庄與紅毛港庄等 5 庄。大正九年（1920），臺灣設置五州二廳，州下設郡市，郡下設街庄，街庄下設大字，本區轄境隸屬高雄州鳳山郡小港庄，庄役場所在地的「大字」則由港仔墘庄改稱小港。

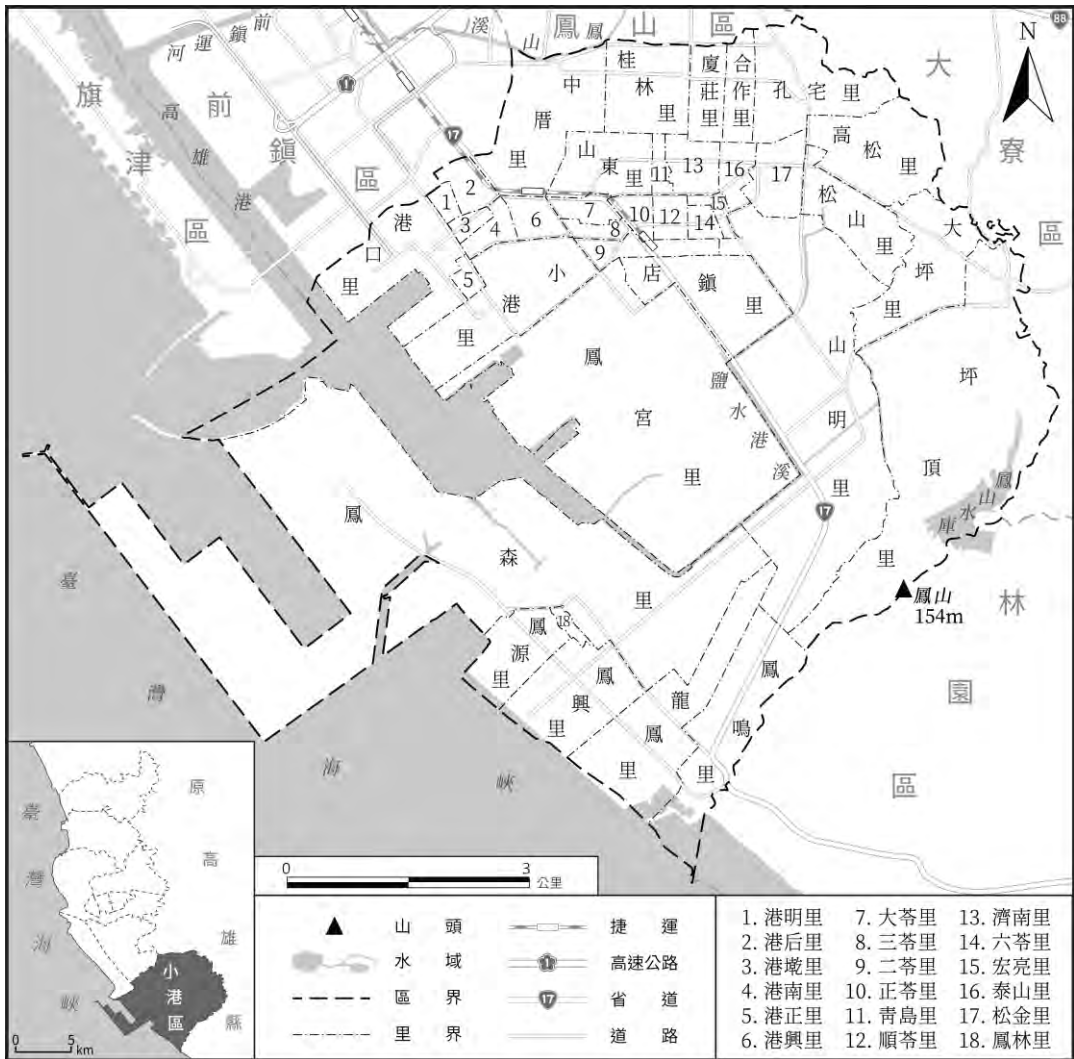
《臺灣總督府報》第 2177 號（大正九年八月十日）公布一批街庄名稱，本區初名港子庄（府報，0071022177a002：0048），庄名源自港仔墘的前二字，並改仔為子而成。然而，府報第 2185 號（大正九年八月廿一日）公布修正的庄名，港子庄又改作小港庄，並在小港二字旁以片假名標註為コミナト（府報，0071022185a001：0082），於是小港定名，沿用至今。小港庄乃合併鳳山上里空地仔區（不含灣子頭與過埤子）與鳳山下里的港仔墘區、大林蒲區而成，管轄區域包括草衙、佛公、小港、空地子、大林蒲等 17 大字，對照其保甲編組順序，為小港庄第一至第十八保（高雄ニイタカ社，1934：84）。昭和十五年（1940）高雄市再度擴大行政區域，納入草衙與佛公二大字，亦即小港庄第一保劃歸高雄市，至此，小港庄管轄小港、二苓、大人宮、店仔後、空地子、中大厝、大坪頂、荊葱腳、中廊、二橋、大林蒲、鹽水港、中林仔、鳳鼻頭與紅毛港等 15 大字（莊忠山，2008：65），剩下第二至第十八保，共計 17 保。

戰後，最初沿用日治時代（1895-1945）的行政區劃，仍稱小港庄，民國卅四年（1945）十二月全臺改為 8 縣 9 省轄市，翌年一月改郡為區、街庄為鄉鎮，本行政區為高雄縣鳳山區管轄，改稱小港鄉。既然沿用小港庄 17 保，小港鄉應設 17 村，卻因第十七保與第十八保，即大坪頂兩保合併為一村，全鄉遂轄 16 村，包括山線的小港村、鳳宮村、店鎮村、高松村、孔宅村與坪頂村等 6 村，以及海線的鳳鳴村、鳳森村、鳳林村、鳳興村、鳳源村、海澄村、海

昌村、海豐村、海原村與海城村等 10 村。

戰後中國爆發內戰，眾多中國軍民逃難到臺灣，民國卅八年（1949）小港鄉新增青島村，此後四年間增設港墘村、山東村與大坪村，民國四十七年（1958）再增設二橋村，全鄉共 21 村。民國五十九年（1970）青島村分出濟南村，民國六十六年（1977）臨海工業區興建完成後，本區人口大增，但民國六十七年（1978）六月二橋村從戶政系統消失，為本區村里廢除的首例。翌年高雄市升格，小港鄉併入高雄市，改稱小港區。

經過民國七十年代（1980s）兩次行政區域的調整，本區新增 22 個里，包括民國七〇年（1981）設立的港口、港興、大苓、二苓、中厝、桂林、廈莊、山明與龍鳳等 9 里，以及民國七十九年（1990）設立的港正、港南、港明、港后、松金、松山、三苓、順苓、正苓、六苓、宏亮、泰山與合作等 13 里，其中龍鳳里位於海線，其餘 21 里統統分布於山線，此時村里數擴增至最高紀錄的 43 里。之後配合國家經建政策，紅毛港遷村，民國九十八年（2009）七月海澄里、海昌里、海豐里、海原里與海城里等海線五里，土地劃歸鳳森里，正式從戶政系統刪除，為本區第二波的村里廢除。民國一一〇年（2021）十二月底，小港區面積 45.44 平方公里，共 38 里 697 鄰，156,035 人，人口密度為每平方公里 3,434 人。



註：胡傳其、宋平姿（高雄師範大學地理學系學生）繪圖

第二節 自然環境

若不計填海造陸的新增土地（高雄港洲際貨櫃中心第二期工程，民國一〇九年（2020）完工），小港區形狀方整，南北與東西距離各約 7 公里。本區東側與南側的地勢較高，餘則寬闊而低平，最高處在小港區與林園區交界的鳳髻山，最低處即為沙洲與平原之間的潟湖。

一、地形

本區由東至西可以劃分為丘陵、平原與海岸等三種地形，前二者的空間範圍，昔稱山線，而瀕臨臺灣海峽的海岸地帶，則稱海線。

(一) 丘陵

屬於鳳山丘陵的一部分，鳳山丘陵又稱鳳山台地或鳳山隆起珊瑚礁，南北狹長，為高雄平原的東南邊界。南部之鳳山，俗稱鳳髻山，高度 154 公尺（像片基本圖，臨海工業區，第四版 9418-II-085），向西南延伸而沒入海岸，形成鳳鼻頭，中部為高度百餘公尺的平頂台地，上有村落大坪頂，二者都因地形特徵而得名。鳳山丘陵盛產石灰，昔日採石工人的居住地稱作大草厝。隆起珊瑚礁地形高低起伏，利於躲藏掩護，昔時匪徒潛伏其間，村莊則常受其害。日治初期大坪頂設置有警察官吏派出所，巡查人數為平地派出所的兩倍。民國十六年（1977）臨海工業區開發完成，為解決勞工居住問題而有大坪頂新市鎮開發計畫。

(二) 平原

本區平原東臨鳳山丘陵，西濱潟湖，位在高雄平原最南端。高雄平原屬於海相沉積，河川源淺流短，水量不足，本區溪流亦復如是。發源於大坪頂的山溝雨水，舊昔匯流為平原的陂塘，《鳳山縣采訪冊》稱之大橋頭陂（盧德嘉，1960：104），陂塘之水下注鳳山港，或稱之鹽水港，溪水注入打狗灣之處，村莊亦稱作鹽水港。曹公圳開闢後，灌溉水源穩定，高雄平原水田化加速，聚落亦隨之增長。但開設埤圳，衛生條件不佳，導致疾病流行，村莊反而萎縮（李順益，1959：1-2）。

日治時代（1895-1945）臺灣製糖會社成立後壁林模範蔗園與製糖工場，然而田地變成蔗園，人口不增反減。明治卅八年（1905）到大正九年（1920），臺灣由 3,160,054 人增加到 3,673,290 人，15 年間人口成長 16.24%，同一時期本區由 9,537 人增加到 10,343 人，人口只成長 8.45%，至於平原 11 個庄（大字）則由 3,376 人縮減為 2,868 人，人口成長率竟為 -15.05%，由此判斷，彼時聚落普遍衰敗萎縮。民國五十與六十年代（1961-1980）前鎮加工出口區、高雄港擴建、小港國際機場與臨海工業區等重大建設，為平原帶來大量人口，卻也導致不少聚落廢村。臨海工業區佔地面積廣大，致使本區人口過度集中，而緊鄰機場的里民，則受飛機起降的巨大噪音影響。

(三) 海岸

海岸地帶包括沙洲與潟湖，無論內海或外海，均富漁源。過去紅毛港以捕烏魚遠近馳名，鳳鼻頭和大林蒲則是農漁兼營的半山海。雖然魚源富饒，卻也

承受颱風巨浪、海岸侵蝕和海水倒灌之害，因此紅毛港甚早即有遷村之議，民國卅七年（1948）臺灣省參議會臨時動議，參議員即建請政府飭令糖業公司後壁林糖廠撥出保留地 114 甲，放租給紅毛港五村村民作為移居用地案（臺灣省政府地政處，00900372：0039-0049）。相較於山線，海線的環境負載力高，臺灣工業化以前，海線歷年的人口數均超過山線，是以小港鄉歷屆民選鄉長，都來自海線。民國六十年代（1970s）臨海工業區開發完成，海線居民逐漸離農離漁。之後，為了處理事業廢棄物，在大林蒲啟動南星計畫，海岸地帶圍繞眾多工廠，環境汙染嚴重。民國九十六年（2007），為配合國家建設，紅毛港遷村，興建高雄港第六貨櫃中心，未來大林蒲與鳳鼻頭亦將步其後塵。小港區海岸線雖綿長，卻因各種建設管制充斥其間，而少有親水空間。

二、氣候

本區屬於熱帶季風氣候，炎熱多雨，乾雨季節分明。最暖月七月均溫高達 29.4°C，最冷月一月均溫也有 19.7°C。平均年雨量超過 1,900 毫米，但兩期相當集中，六到八月的降雨，約佔全年雨量的 6 成。以季節風向與風力而言，冬季北風較強，春季以西北風為主，夏季南風，風力微弱。夏秋季多颱風，昔時狂風巨浪常為海岸地帶帶來災情。冬季北風會將臨海工業區汙染物帶到海線，造成大林蒲和鳳鼻頭嚴重的空氣汙染。

第三節 地區特色

民國六十年代（1970s）高雄臨海工業區開發完成，以下地區特色多與此相關，此外，口音獨特、辨識度高的紅毛港腔也值得記錄。

一、工廠林立，空氣汙染嚴重

秋冬季節臺灣中南部空氣品質不理想，高屏地區尤其糟糕。小港區固定汙染源與移動汙染源都很豐富，前者有臨海工業區電力與鋼鐵業等工廠，後者為眾多柴油車、汽機車等廢氣排放，加上位在下風及背風處，擴散條件不佳，空氣品質容易變差。根據環保署空氣品質監測網的資料統計，民國一一〇年（2021）一至四月以及十至十二月共計 212 天，小港測站的空氣品質指標（AQI）達到良好等級者只有 7 天。以該年空汙紅害三月十二日為例，背風渦旋滯留在高屏地區，導致汙染物累積，莊秉潔以小港測站細懸浮微粒 PM_{2.5} 資料分析，小港區的汙染來源約有 3 成來自臨海工業區（以中鋼為主），約 1 成來自柴油

大貨車，至於境外汙染則只佔 8%（高雄空汙下次「再見」（上），2021）。另外，被數百家大小企業工廠包夾的大林蒲與鳳鼻頭，居民體內砷含量超標（王柔婷、陳顯坤，2019），成為全國第一個因為空氣汙染，面臨遷村計畫的案例。

二、地方回饋金豐富

小港區有許多大型汙染事業單位，包括高雄市南區資源回收廠、臨海工業區及其廢水處理廠、臺電大林發電廠、高雄國際機場、臺灣中油大林煉油廠等，根據民國一一〇年（2021）小港區回饋金的統計，光是資源回收廠與發電廠分配給本區各里的回饋金額度就超過新臺幣 1.1 億元（高雄市小港區公所-回饋金專區，2022），在高雄市各區中名列前茅。由於事業單位各有敦親睦鄰回饋金，民國九十四年（2005）本區社團組織就已超過兩百個（林秀麗，2005 年 9 月 22 日 A18，中國時報），各社團根據其需求，每年循例會向事業單位申請經費贊助。

三、人口分布高度集中

長期以來，本區人口密集分布於海線，僅紅毛港、大林蒲與鳳鼻頭三地的人口，就佔總人口的半數以上。民國六十六年（1977）臨海工業區開發完成，移入本區的人口絕大多數分布於平原地區，因此，民國七十年代（1980s）新增設的 22 個村里，有 21 個分布於山線。由於臨海工業區佔地極廣，本區中南部的人口比重偏低，絕大部分的居民分布在北部，影響所及，眾多的村里鄰近小港機場。根據民國一一〇年（2021）高雄國際航空站機場回饋金的分類，小港區噪音影響最嚴重的三級噪音區有 7 里，次嚴重的二級噪音區有 11 里。繼紅毛港遷村之後，大林蒲與鳳鼻頭亦將步其後塵，屆時小港區居民將完全退出海岸地帶，人口以及各項公共設施會更加集中於北部。

四、遊艇產業發達

臺灣遊艇業發達，以民國一一〇年（2021）80 呎以上巨型遊艇的製造總長度 1,967 公尺與訂單量 64 艘而言，全球佔比分別為 5.9%與 7.8%，排名第 4，僅次於義大利、荷蘭與土耳其。高雄為遊艇製造重鎮，全臺有半數以上的遊艇廠設址於此，貢獻的產值則超過 8 成（何宗緯，2021）。位於高雄臨海工業區的遊艇製造商東哥與嘉鴻民國一一〇年（2021）巨型遊艇的製造總長度分別為 1,119 公尺與 721 公尺，在該年全球巨型遊艇製造商的排名當中，分列第 4 與第 7（2021 年全球遊艇訂單與 2020 年產值統計，2021）。民國一〇八年（2019）《商業週刊》曾就臺灣隱形企業的一系列報導，推舉小港為全臺遊艇產業的製造

重鎮（鄭郁萌，2019）。

五、眾多村莊消失，舊地名多不使用

統計日治以來本區至少有 48 個地名，因廢村遷村而廢用以及未再使用的地名，數量占絕大部分（表 13-1），尚有流通使用者不及三分之一，有的聚落規模小，少有知曉使用，如新村、下庄仔、籬仔內、邦坑仔、外空地、山畚等，有的廢棄舊稱而使用新地名，如荊葱腳改稱高松。

表 13-1 小港區聚落與地名變遷

| | |
|---------------|--|
| 日治時代廢村 (12) * | 浚墘、田藔、後壁林、上塘、埤墘仔、中林仔、大茄苳、五塊厝仔、中大厝、後大厝、過港仔、大草厝 |
| 民國時代遷廢村 (11) | 大橋頭、前望寺、尖尾、澎湖寮仔、竹仔港、鹽水港、鹽埤仔、中廊、二橋、仙草嶺、紅毛港 |
| 未再使用地名 (10) | 燒灰員、海汕、山林尾、鹿窟、大苓、港仔墘、港仔后、山豬塹、荊葱腳、崎腳 |
| 流通使用地名 (15) | 小港、高松、大坪頂、空地仔、二苓、新村、大人宮、店仔後、大林蒲、鳳鼻頭、邦坑仔、山畚、下庄仔、籬仔內、外空地 |

*括弧內為地名個數

六、中老年齡層的紅毛港腔

紅毛港與大林蒲一帶居民使用的方言屬於偏泉腔，尤其紅毛港位置偏僻，長期保存濃厚而獨特的腔調，稱之為紅毛港腔。在臺灣本島，一般閩南語只有七個調類，紅毛港腔則保留陽上調，而有完整的八個調類。此方言的聲調低沉，給人講話濃重的感覺，例如陰平本調與陰上變調，普通腔作高平調（調值 44），紅毛港腔則是中平調（調值 22/33），而陽平變調與陽去本調，普通腔為中平調，紅毛港腔則是低平調（調值 11）。日治初期本區泉州裔人口佔比高達 87.7%，推測過去此腔調的使用人口眾多，分布區至少包括紅毛港、大林蒲、鹽水港與店仔後等地。然而，人口遷徙與交流頻繁，加以紅毛港遷村而居民分散各地，致使紅毛港腔的使用人口逐漸流失，且集中於中老年齡層。

第四節 各里地名釋義

各里地名分布和沿革如以下圖表所示（圖 13-2、表 13-2）。

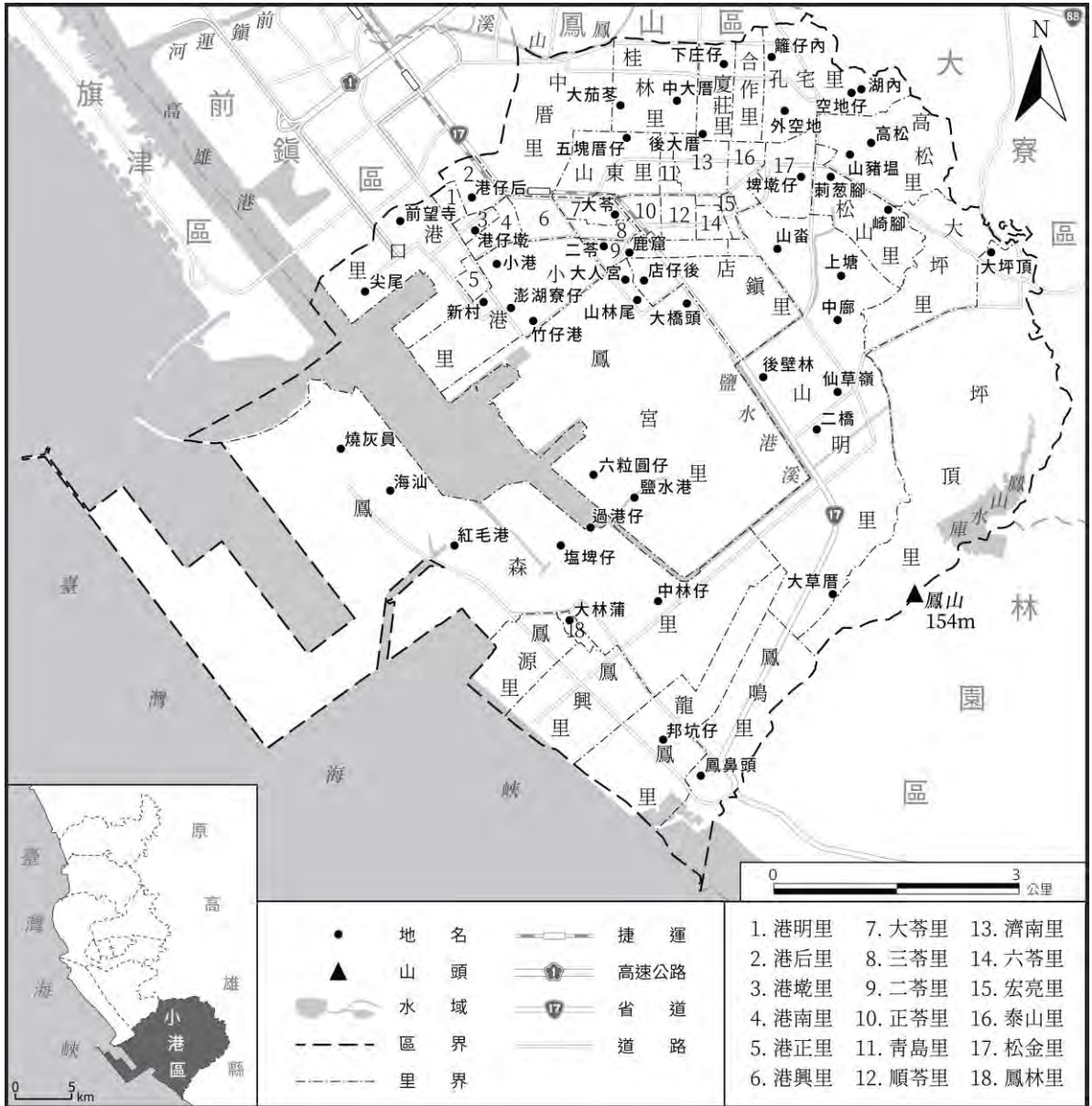


圖 13-2 小港區地名分布圖

註：胡傳其、宋平姿（高雄師範大學地理學系學生）繪圖

表 13-2 小港區行政區沿革

| 民國時代 | | | | | 日治時代 | | | | 清朝時代 | |
|--------------------------------|--------------------------------|--------------------------------|--------------------------------|--------------------------------|--------------------------|-----|--------------------------------------|-----|-----------------------------|-----|
| 高雄市 小港區(民國 98年; 2009) | 高雄市 小港區(民國 79年; 1990) | 高雄市 小港區(民國 70年; 1981) | 高雄縣 小港鄉(民國 59年; 1970) | 高雄縣 小港鄉(民國 35年; 1946) | 高雄州鳳山郡小港庄 (大正9年;1920) | | 臺南廳鳳山支廳 鳳山下里/鳳山上里 (明治37年;1904) | | 鳳山縣鳳山里 (清光緒20 年;1894) | |
| 里 | 里 | 里 | 村 | 村 | 大字 | 小字 | 街庄 | 土名 | 街莊 | |
| 小港里 | 小港里 | 小港里 | 小港村 | 小港村 | 小港 | - | 港仔墘庄 | - | 港仔墘 | |
| 港口里 | 港口里 | 港口里 | | | | | | | | |
| 港正里 | 港正里 | 港正里 | | | | | | | | |
| 港墘里 | 港墘里 | 港墘里 | 港墘村 | 小港村 | 小港 | - | 港仔墘庄 | - | 港仔墘 | |
| 港明里 | 港明里 | | | | | | | | | |
| 港后里 | 港后里 | | | | | | | | | |
| 港南里 | 港南里 | | | | | | | | | |
| 港興里 | 港興里 | 港興里 | 港興村 | 鳳宮村 | 大人宮 | - | 大人宮庄 | - | 大人宮 | |
| 店鎮里 | 店鎮里 | 店鎮里 | 店鎮村 | 店鎮村 | 店子後 | - | 店仔後庄 | - | 店仔後 | |
| 中厝里 | 中厝里 | 中厝里 | | | 中大厝 | - | 中大厝庄 | - | | |
| 二苓里 | 二苓里 | 二苓里 | | | 大苓里 | 二苓 | - | 二苓庄 | - | 二苓莊 |
| 大苓里 | 大苓里 | 大苓莊 | | | | | | | | |
| 三苓里 | 三苓里 | | | | | | | | | |
| 正苓里 | 正苓里 | | | | | | | | | |
| 順苓里 | 順苓里 | | | | | | | | | |
| 六苓里 | 六苓里 | | | | | | | | | |
| 宏亮里 | 宏亮里 | 宏亮里 | | | 宏亮村 | 宏亮村 | | | | |
| 青島里 | 青島里 | 青島里 | | | 青島村 | 青島村 | | | | |
| 山東里 | 山東里 | 山東里 | 山東村 | 山東村 | | | | | | |
| 濟南里 | 濟南里 | 濟南里 | 濟南村 | 濟南村 | | | | | | |
| 泰山里 | 泰山里 | 泰山里 | 泰山村 | 泰山村 | | | | | | |
| 高松里 | 高松里 | 高松里 | 高松村 | 高松村 | 荊葱腳 | - | 荊葱脚庄 | - | 山豬堰 | |
| 松金里 | 松金里 | | | | | | | | 埤墘莊 | |
| 松山里 | 松山里 | | | | | | | | 荊葱脚 | |
| 山明里 | 山明里 | | | | | | | | 沙濫莊 | |
| 山明里 | 山明里 | 山明里 | 二橋村 | 高松村 | 二橋 | - | 二橋庄 | - | 二橋莊 | |
| 坪頂里 | 坪頂里 | 坪頂里 | 坪頂村 | 坪頂村 | 大坪頂 | - | 大坪頂庄 | - | 大坪頂 | |
| 大坪里 | 大坪里 | 大坪里 | 大坪村 | 大坪村 | | | | | | |
| 孔宅里 | 孔宅里 | 孔宅里 | 孔宅村 | 孔宅村 | 空地子 | - | 空地仔庄 | - | 空地仔 | |
| 廈莊里 | 廈莊里 | 廈莊里 | | | | | | | 下中莊 | |
| 合作里 | 合作里 | | | | | | | | | |
| 桂林里 | 桂林里 | 桂林里 | | | | | | | 桂林村 | 桂林村 |
| 鳳鳴里 | 鳳鳴里 | 鳳鳴里 | 鳳鳴村 | 鳳鳴村 | 鳳鼻頭 | - | 鳳鼻頭庄 | - | 鳳鼻頭 | |
| 龍鳳里 | 龍鳳里 | 龍鳳里 | | | | | | | 幫坑仔 | |
| 鳳森里 | 鳳森里 | 鳳森里 | 鳳森村 | 鳳森村 | | | | | | |
| 鳳林里 | 鳳林里 | 鳳林里 | 鳳林村 | 鳳林村 | 大林蒲 | - | 大林蒲庄 | - | 大林蒲 | |
| 鳳興里 | 鳳興里 | 鳳興里 | 鳳興村 | 鳳興村 | | | | | | |

| 民國時代 | | | | | 日治時代 | | | | 清朝時代 |
|------------------------------|------------------------------|------------------------------|------------------------------|------------------------------|----------------------------|----|--|----|------------------------------|
| 高雄市 小港區(民國 98 年； 2009) | 高雄市 小港區(民國 79 年； 1990) | 高雄市 小港區(民國 70 年； 1981) | 高雄縣 小港鄉(民國 59 年； 1970) | 高雄縣 小港鄉(民國 35 年； 1946) | 高雄州鳳山郡小港庄 (大正 9 年；1920) | | 臺南廳鳳山支廳 鳳山下里/鳳山上里 (明治 37 年；1904) | | 鳳山縣鳳山里 (清光緒 20 年；1894) |
| 里 | 里 | 里 | 村 | 村 | 大字 | 小字 | 街庄 | 土名 | 街莊 |
| 鳳源里 | 鳳源里 | 鳳源里 | 鳳源村 | 鳳源村 | | | | | |
| 鳳森里 | 海澄里 | 海澄里 | 海澄村 | 海澄村 | 紅毛港 | - | 紅毛港庄 | - | 紅毛港 |
| 鳳森里 | 海昌里 | 海昌里 | 海昌村 | 海昌村 | | | | | |
| 鳳森里 | 海豐里 | 海豐里 | 海豐村 | 海豐村 | | | | | |
| 鳳森里 | 海原里 | 海原里 | 海原村 | 海原村 | | | | | |
| 鳳森里 | 海城里 | 海城里 | 海城村 | 海城村 | | | | | |
| | | | | | | | | | 燒灰園 |

資料來源：1.李汝和（1970），《臺灣省通誌卷一 土地志疆域篇》，臺北：臺灣省文獻委員會。

2.《臺灣堡圖》

3.李順益（1959），《三年小港鄉政》，高雄縣：小港鄉公所。

4.高雄市里政資訊網，檢索日期：民國 109 年 9 月 1 日，網址：<https://village.kcg.gov.tw/VillageMapSearch.aspx?District=64000110>

5.戶籍資料，民國 48-88 年度，小港戶政事務所。

6.盧德嘉（1960），《鳳山縣採訪冊》，臺灣文獻叢刊第 73 種，臺北：臺灣銀行經濟研究室。

第一項 小港里

一、里名由來

小港里位於小港區西北，東以大業北路與二苓里為鄰，西濱高雄灣與鳳森里相望，南以台機路與鳳宮里相接，北以小港路、平和路轉平和二路與港興里、港南里、港正里、港口里為界。

大正九年（1920），高雄州鳳山郡下成立小港庄，小港為庄役場所在地，民國卅五年（1946）小港庄改稱小港鄉，鄉治依舊，依臺灣省鄉鎮組織規程，以鄉治所在地小港，劃編為高雄縣小港鄉小港村，民國四〇年（1951）析出港墘村。民國六十八年（1979）隨小港鄉併入高雄市，小港村改稱小港里，2 年後分出港口里，如今小港區港字輩諸里，包括港墘、港興、港南、港明、港后、港口與港正等 7 里，均源自本里。全里面積 1.79 平方公里，西部為高雄港第五貨櫃中心，東部則機關設施眾多，有公園綠地寬廣的糖廠、體育場，以及郵局、衛生所、消防隊、派出所等。民國一一〇年（2021）十二月底，共 16 鄰，2,570 人。

二、地名釋義

(一) 小港 (Sió-káng) (22°33'47.6"N, 120°20'12.3"E)⁴³

聚落名，指涉地域包括本里、港南里、港正里、小港里西北與港口里東緣等地，即小港路與平和路沿線一帶，如今則泛稱所有港字輩的村里。

大正九年(1920)日人以舊地名港仔墘為依據，留港去墘，改仔為子，在高雄州鳳山郡下初設港子庄，不及半個月，港子庄即改稱小港庄，並且廢除舊「查定區域」港仔墘庄，改為新「大字」小港(公文類纂，0071022188a006:0096)，而港仔墘則改作港子墘。昭和三年(1928)地形圖同時記錄小港與港子墘，清楚地區分二者，此時小港大字內轄有小港、港子墘、集帆嶼與尖尾等聚落。由此可知，小港原指日本人居住的糖廠宿舍區，在昭和十七年(1942)修正測圖上，小港已為涵蓋糖廠宿舍、陸軍官舍與港子墘等建成區之地名。

根據《臺灣總督府報》第2185號的公告，小港之片假名為コミナト(府報，0071022185a001:0082)，羅馬拼音記做 kominato。日本語漢字發音可以區分為「音讀」與「訓讀」，前者是日本人模仿漢語的讀音，後者則是日本人固有的讀音。小(コ，ko)、港(ミナト，minato)二字，都是採用訓讀之讀音，因此，小港是純日式地名(葉高華，2010)。

雖然源自舊地名，小港與港仔墘的音義已無關聯(水越幸一，1920:144)，小港之港，已非臺人習稱注入大海之短小溪流，而是船舶停靠之處。在小港地名出現之前，製糖工場的簡易港口，設置已逾十年。明治四〇年(1907)臺灣製糖株式會社在二苓庄設立後壁林工場，並且開鑿運河，自工場連結竹仔港到海岸，翌年運河開通，可以蒸汽艇或木船直通打狗港(臺糖公司，1986:737)。以運河寬僅十餘公尺，輸糖船隻的停泊處，規模甚小。再者，小、子二字之訓讀都是こ(ko)，讀音相同，意義相近(漢字辭典-goo 辭書，2021)。此外，日本本州北部的小湊，⁴⁴地名讀音也唸做 kominato。湊、港二字，訓讀皆為みなと(minato)，在古代日本，分指陸上港口與水上港口(湊-Wikipedia，2021)。以是緣故，港子改作小港，從此定名。

小港先是日人集中居住地，後為庄(鄉、區)行政中心，車站、市場、學

⁴³ 與二萬分之一《臺灣堡圖》相比，二萬五千分之一《地形圖》的聚落及地名位置較為精確，因此本章地名的經緯度，優先採用後者之資料。

⁴⁴ 在日本，小湊地名的使用早於小港，明治廿四年(1891)本州北部小湊駅(車站)啟用(小湊駅，2021)，昭和八年(1933)位於本州東部的小港町才設立，小港町之町名源自小湊(小港町，2021)。在臺灣，昭和三年(1928)二萬五千分之一《地形圖》，其中有一幅地圖之圖名，稱作「小港」，昭和十七年(1942)該圖名已修正更改為「臺灣小港」。另外，臺東縣成功鎮有一天然漁港，舊稱罫廣澳，後稱成廣澳，昭和十二年(1937)再改稱小湊。小湊地名的日式風格強烈，戰後更名為小港(國家文化記憶庫-成廣澳，2022)，沿用迄今。

校、運動公園、公所、衛生所、派出所、農會、郵局、電信局等機關行號集中，也曾經擁有戲院、信用合作社，是以小港路舊稱中正路。臨海工業區設立後，交通動線大為改變，民國七十年代（1980s）商業活動漸往區位較佳的二苓路與漢民路聚集，小港就沒落了。

（二）澎湖寮仔（Phínn/Phênn-ôo-liâu-á）（22°33'30.2"N, 120°20'18.8"E）

聚落名，遺址位於本里中部，即現今臨海新村東方約 300 公尺處，意指澎湖人居住地。明治四十三年（1910）製糖會社從澎湖招募 480 名漢人前來做會社工（李順益，1959：3），從事甘蔗原料採收、糖製品包裝與進倉等工作。大正六年（1917）有幾戶澎湖人，選擇在製糖工場西南濱海之地定居，此地遂被稱作澎湖寮仔。隨著工業區的開發，民國六十年代（1970s）初期全村十餘戶居民搬離，守護神土地公也隨之遷移到港興里小港路。

（三）新村（Sin-tshuan）（22°33'33.2"N, 120°20'08.7"E）

聚落名，位於本里北部，即平和二路、東亞南路與光和路包圍之處。在高雄港擴建計畫下，民國五十六年（1967）開始第二港口的闢建工程，紅毛港姓張仔及大坵園居民共有 160 戶搬遷，被集中安置在小港國民小學南方的濱海之地。因住宅區臨近海濱，故名臨海新村，俗稱新村。民國六十五年（1976）村民從紅毛港朝天宮（姓蘇仔廟）媽祖廟分靈，修建臨鳳宮於現址。新村部分居民仍舊業漁，因此，在廟前或巷弄內，有時可以看到修補漁具的景象。

三、其他

（一）小港糖廠

址在港美街 41 號。明治卅五年（1902）臺灣總督府在今鳳山、小港一帶收買約 3,000 甲土地（臺糖公司，1986：737），後為臺灣製糖株式會社收購，成立後壁林農場，並計畫在農場中央設立大型新式製糖工場（公文類纂，00001666010：0147）。後因交通運輸考量，明治四〇年（1907）日本人在二苓庄設置後壁林工場，並且開鑿運河，將砂糖運輸到打狗港。

工場設立後，眾多日本人移入，在港仔墘庄興建會社宿舍，除了市場與屠畜場外，也增設公學校、小學校與郵便局（公文類纂，00002032017：0317、0321），大正五年（1916）港仔墘庄成為臺灣總督府作業所供電區域（府報，0071021097a007：0008）。

會社宿舍的遺址範圍，東到現今港信路、福利路，西到鋼平街，南到運動場南側，北到港平路、平和十路北側。宿舍的空間配置規律分布，主管宿舍位於運動場周遭，獨棟寬敞，而職員宿舍則遠離運動場，連棟狹小，於是公共澡

堂便設置在今平和路與平和七路口。民國七十年代（1980s）始，逾一甲子歲月的老舊宿舍遭到剷除，一棟都未獲保留。

民國卅五年（1946）工場改名後壁林糖廠，4年後改稱小港糖廠。當時高聳的煙囪象徵著榮耀，小港國民學校學生帽子上之校徽，即為兩支煙囪，一高一低，代表糖廠與紙廠。民國五十七年（1968）配合國家經建發展，陸續釋出農場土地以發展工業區，民國七十二年（1983）停閉製糖業務，改制為小港副產加工廠，精煉糖工場完工後，併入副產加工廠，改名臺糖公司小港廠，民國九十三年（2004）再度更名為砂糖事業部小港廠。

（二）小港紙廠遺址

遺址在長春街 14 號。昭和十九年（1944）東亞製紙會社設立，就近利用後壁林工場蔗渣，生產袋用牛皮紙，取代原有的麻袋。戰後改稱臺灣紙業公司高雄廠，民國四十三年（1954）易名小港廠，後改隸臺灣水泥公司。民國五十年代（1960s）是臺灣工業用紙的黃金時代，最大宗為牛皮紙製水泥袋（陳大川，2004：72-138）。隨著原料日減，國內市場萎縮，民國九十九年（2010）紙廠停工，結束營業。紙廠也有宿舍，分布於糖廠宿舍外圍，據聞糖廠為黑瓦宿舍，而紙廠則多為紅瓦。

（三）大人宮拆船碼頭遺址

遺址在臨海新村西南數百公尺處，現為高雄港第五貨櫃中心。民國六十四年（1975）創建，時為臺灣最大的舊船解體場，曾有 30 幾家拆船公司與萬餘名從業人員，讓臺灣贏得拆船王國之稱譽（大仁宮拆船碼頭廢船爆炸起火燃燒-國家文化記憶庫，2022），當時進入拆船碼頭的道路即稱大人宮路。民國七十五年（1986）八月十一日加那利（Canari）油輪爆炸燃燒，爆炸聲響與濃煙，幾公里外都能聽見，造成 16 人死亡 107 人受傷，附近民宅四千多戶門窗破損（大仁宮廢船爆炸事件-維基百科，2022），民國七十七年（1988）高雄港務局收回拆船碼頭，興建第五貨櫃中心。

（四）高雄港第五貨櫃中心

位於大仁商港區，民國七十七年（1988）興建，民國九〇年（2001）完工，擁有 8 座深水碼頭，貨櫃場地廣達 100 公頃，可儲放 54,000 個 TEU（20 呎標準貨櫃），為高雄港規模最大的貨櫃中心。

第二項 港口里

一、里名由來

港口里在小港區西北端，東以平和路轉平和十路、鋼平街轉平和六路、東亞南路東側與港明里、港墘里、港南里、港正里為鄰，西濱高雄灣與旗津區相望，南以高雄港第五貨櫃中心與小港里相連，北與前鎮區草衙里、明孝里相接。

民國七〇年（1981）小港區行政區域調整，小港里與港墘里共同析出部分土地，設立港口里。境內大部分土地為高雄港區所用，因瀕臨高雄灣，為海運倉儲以及輪渡站所在，故取名港口里。全里面積 1.83 平方公里，民國一一〇年（2021）十二月底，共 25 鄰，3,536 人。

二、地名釋義

（一）前望寺（Tsing-bāng-sī）（22°33'58.7"N, 120°19'42.0"E）

聚落名，遺址位於本里北部，即在東亞路與崇明街交會處東南約 150 公尺處。地名的書寫及讀音多樣，書寫的方式包括集鳳嶼、盡望嶼、集帆嶼和前望寺等，讀音的唸法則還有 Tsîn-bāng-sī、Tsing-phāng-sī、Tsing-pāng-sī。地名由來有兩種說法：一說集帆嶼之地形有如帆船（李順益，1959：3），一說前望寺昔為漁網置放處。傳說乾隆年間（1736-1795）林姓來此拓墾，明治卅五年（1902）有泉州後裔 22 戶 83 人（公文類纂，00000782001：0164），民國四〇年（1951）之後，前望寺隸屬港墘村管轄，民國六十二年（1973）廢村時，只剩十幾戶。

（二）尖尾（Tsiam-bé/bué）（22°33'38.1"N, 120°19'25.0"E）

聚落名，遺址位在本里西部的高雄港第三貨櫃中心，亦即新生路與亞太路交會處西南約半公里處。相傳清末港仔墘庄民李欽前來此地（李順益，1959：3），後有羅姓也來此從事牡蠣養殖。尖尾的位置偏僻，為突出於沙岸海濱的尖狀地形，也寫做針尾。明治卅一年（1898）只有 5 戶 20 人（公文類纂，00009623001：0622），民國四〇年（1951）之後，隸屬港墘村管轄，民國六十二年（1973）廢村時，有羅姓等十餘戶。

（三）小港

聚落名，詳見第一項小港里的「小港」項。

三、其他

（一）小港新村

前身為日治末年的日本陸軍官舍，是以圓環（即今鋼平街與信義二路交會處）為中心的建成區，戰後為中華民國國防部接收，改隸為第二軍團部（衛武營）官舍，而發展成為眷村。在港口里設立前，眷村原為小港村管轄。據傳此地軍官多為孫立人將軍的舊屬，因此甚少有升任將軍者。民國七十七年（1988）

之後，已分期分批改建為國民住宅。

(二) 高雄港第三貨櫃中心

位於小港商港區，跨越本里與前鎮區明孝里。民國五十九年(1970)闢建，民國六十四年(1975)完工，擁有4座深水碼頭，貨櫃場地48公頃，可儲放18,000個TEU。

第三項 港正里

一、里名由來

港正里位在小港區西北，東以平和路與小港里、港南里為界，西以東亞南路東側與港口里為鄰，南以平和二路與小港里為界，北以平和十路轉鋼平街、平和六路與港口相連。

民國七十九年(1990)設立，自港口里分出，因為母里故，取名港正里。全里面積只有0.1平方公里，境內有歷史悠久的小港國民小學，民國一一〇年(2021)十二月底，共20鄰，2,924人。

二、地名釋義

(一) 小港

聚落名，詳見第一項小港里的「小港」項。

三、其他

明治四十二年(1909)臺南廳鳳山下里港仔墘庄同時成立兩所學校，亦即鳳山公學校港仔墘分校(臺灣總督府職員錄系統；李順益，1959：92)，與鳳山尋常高等小學校港仔墘分教場，分別為臺灣與日本兒童就讀。日治末期更名為國民學校以前，前者稱作小港公學校，後者名為小港尋常高等小學校。

(一) 小港公學校(小港國民小學)

址在平和路1號。明治四十二年(1909)創校，初名鳳山公學校港仔墘分教場，當時學童曾在民房、廟宇與商店等不同地方上課，大正七年(1918)校地設置在港仔墘庄330番地(公文類纂，00006540010X004：0096-0098)，遺址在現今小港里，即平和南路、港美街與兩條小港一街之間。大正九年(1920)港仔墘分教場獨立，稱為港仔墘公學校(公文類纂，00006885021：0303)，隔年改稱小港公學校。

昭和十六年(1941)，小學校及公學校一律改名為國民學校(府報，0071034151e004：0169)，本校因位於小港國民學校(校址即今小港國民小學)

東北方，故稱小港北國民學校。戰爭結束前，小港北國民學校遭受戰火波及，復受颱風襲擊（小港國小建校簡史，2020），學校遂不堪使用。時逢日人戰敗返國，小港國民學校廢校，小港北國民學校乃遷入使用，沿用校名，稱為小港國民學校。民國五十七年（1968）實施九年國民義務教育，改制小港國民小學。

（二）小港尋常高等小學校

遺址在平和路 1 號。明治四〇年（1907）臺灣製糖株式會社在二苓庄設立後壁林工場，眾多日本社員、職工與農夫雜傭及其眷屬，集中於工場附近的港仔墘庄居住，因此學童必須遠到鳳山就學。後經製糖會社提報而設立鳳山尋常高等小學校港仔墘分教場（公文類纂，00005208016：0077-0081），明治四十五年（1912）獨立為港仔墘尋常小學校（府報，0071013478a003：0176），大正六年（1917）增設高等科，改稱港仔墘尋常高等小學校，大正十年（1921）改名小港尋常高等小學校，昭和十六年（1941）改稱小港國民學校，日本戰敗後廢校，校地轉為臺灣學童使用，即今小港國民小學。

第四項 港墘里

一、里名由來

港墘里位於小港區西北，東以平和南路與港南里為界，西以平和路與港口里為鄰，南以港源街與港南里為界，北則以港後路與港明里、港后里相連。

民國四〇年（1951）本里自小港村分出，村名即源自港仔墘。民國七〇年（1981）分出港興里後，人口成長的速度依舊，因此，民國七十九年（1990）再析出港南里、港明里與港后里。本里面積狹小，只有 0.10 平方公里，民國一一〇年（2021）十二月底，共 10 鄰，1,881 人。

二、地名釋義

（一）港仔墘（Káng-á-kînn）（22°33'57.5"N, 120°20'05.5"E）

聚落名，指涉的地域為本里中部，即龍湖廟周遭一帶。臺灣人常以港或暱稱港仔，用來指稱注入大海的短小溪流，本地名即源於此。《臺灣堡圖》在鳳山上里與大竹里的交界處有一陂塘，俗稱鬼仔宿陂，《鳳山縣采訪冊》雅稱之「規仔壽陂」（盧德嘉，1960：103）。規仔壽陂分出數條水道，其一支在注入打狗灣之前就稱作竹仔港（見鳳宮里），港仔墘即以位於竹仔港溪流旁而得名。

據傳康熙年間（1684-1722）泉州府南安縣四十五都淘潯鄉李享壽帶領親屬數人來墾，為開庄之始（李順益，1959：2）。《重修鳳山縣志》記載「黃氏，

鳳山莊人；本縣學生員李時燦妻。年二十二，燦卒；子俊臣，甫四歲。家貧守節，孝事老姑；常於濱海拾蚌、蛤以佐甘旨。鄉人憐而恤之。年七十卒，子孫皆成名。乾隆十四年題旌，祀節孝祠。」，「黃節孝墓，在鳳山莊港仔墘。」（王瑛曾，1962：122、124）據此判斷，康熙末年李時燦家族可能已落腳定居此地。後亦有李致移居港仔墘，後裔李開閩（1854-1907）、李清廉昆仲與李輝煌昆仲三代，時為地方聞人（莊忠山，2008：103-104）。

明治卅三年（1900）臺南縣鳳山辨務署管下設置港仔墘區庄長，管轄港仔墘、佛公、草芽（衙）等 9 個村庄（公文類纂，00000494156X001：0747），明治卅五年（1902）港仔墘有泉州裔 61 戶 240 人（公文類纂，00000782001：0164），隔年土地調查，港仔墘庄成為查定區域名，區域內有港仔墘、集帆嶼與尖尾等村莊。大正九年（1920）地方制度改正之下，舊「查定區域」港仔墘庄改為新「大字」小港，港仔墘改作港子墘，並非改名小港。昭和十七年（1942）港子墘萎縮而以大厝內為主，約民國八十一年（1992）大厝內李姓大厝遭拆除，開闢港源路，土地售於建商，廣興透天厝。

（二）小港

聚落名，詳見第一項小港里的「小港」項。

三、其他

（一）龍湖廟

址在平正街 55 號。《鳳山縣采訪冊》記載「大士爺廟，在港仔墘莊（鳳山），縣南十里，屋三間，乾隆六十年（1795）貢生李國珍募建。」（盧德嘉，1960：187）明治卅七年（1904）《臺灣堡圖》已標示本廟於現址，是以民國六十六年（1977）〈龍湖廟重建記〉所載「民國五年始由鄉民建廟」，顯有誤植。

大士爺廟，俗稱普度公廟，為臺灣少見專祀大士爺的廟宇，傳說觀世音菩薩「焦面大士」的法相不美，故未塑金身，只有書寫「大士爺」牌位供奉。每年中元節本廟都會舉行迎大士爺（紙糊）、放水燈、普度公筵、打水轆以及化大士爺等傳統祭儀（蘇福男，2015 年 8 月 28 日 AA2，自由時報），極具特色。

第五項 港明里

一、里名由來

港明里位於小港區西北端，東以漢威街與港后里為界，西以平和路與港口里為鄰，南以港後路與港墘里相接，北以崇本街與港后里、前鎮區明義里相連。

民國七十九年(1990)設立，自港墘里分出，以其出自「港」墘里，並以港墘里的里長吳祈明之「明」為名，命名為港明里。本里面積狹小，只有 0.1 平方公里，民國一一〇年(2021)十二月底，共 15 鄰，3,511 人。

第六項 港后里

一、里名由來

港后里位於小港區西北端，東以中山四路與中厝里為界，西以港壽街、崇本街轉漢威街與港明里、前鎮區明義里相接，南以平和東路轉港後路與港南里、港墘里為鄰，北以崇安街與前鎮區明義里相連。

民國七十九年(1990)設立，自港墘里分出，境內有舊地名港仔后，故名港后里。全里面積 0.25 平方公里，民國一一〇年(2021)十二月底，共 11 鄰，2,997 人。

二、地名釋義

(一) 港仔后 (Káng-á-āu) (22°34'10.8"N, 120°20'04.3"E)

聚落名，位在本里北部，即崇明街、港壽街交會處一帶，地名今已不用。《臺灣堡圖》鳳山上里與大竹里交界處，有一陂塘，《鳳山縣采訪冊》稱之規仔壽陂，規仔壽陂分出數條水道，其一流經集帆嶼，注入打狗灣，港仔后因位於此水道的後方，因此得名。港仔后原有住戶稀少，分布零星，民國七十年代(1980s)人口大增，透天厝普遍興建，又因鄰近機場，此地周遭就有大型停車場。

第七項 港南里

一、里名由來

港南里位於小港區西北，東與港興里為鄰，西以平和路與港口里、港正里相連，南以小港路與小港里為界，北以港源街轉平和南路、平和東路與港墘里、港后里相接。

民國七十九年(1990)設立，自港墘里分出，以其位居母里南側，取名港南里。全里面積 0.20 平方公里，轄有小港區行政中心、農會與國民中小學等機關，民國一一〇年(2021)十二月底，共 14 鄰，3,263 人。

二、地名釋義

(一) 小港

聚落名，詳見第一項小港里的「小港」項。

三、其他

(一) 小港區公所

址在小港路 158 號。大正九年（1920），高雄州鳳山郡下設小港庄，置庄役場於小港，大正十一年（1922）役場廳舍落成，遷入小港 314 番地，即今小港衛生所與民眾服務站址。

民國卅五年（1946）小港庄改稱小港鄉，庄役場改稱鄉公所，民國四十四年（1955）遷建到今小港路現址（莊忠山，2008：75-82）。初建時，鄉公所為 1 樓廳舍，12 年後增建為 2 樓，民國六十八年（1979）擴建 3 樓完工時，小港鄉已改稱小港區，鄉公所改稱區公所。民國七十九年（1990）區公所原址改建為行政中心大樓，與戶政所、國稅局、稅捐稽徵處與高雄銀行等機關，合署辦公（莊忠山，2005：103-104）。

(二) 小港區農會

址在小港路 156 號。大正七年（1918）紅毛港信用購買販賣組合設立，昭和十九年（1944）改制為小港庄農業會，會址由紅毛港遷移到小港。戰後稱小港鄉農業會，民國卅八年（1949）合併合作社與農業會為小港鄉農會，民國五十六年（1967）會址定於現址（莊忠山，2006a：24-27）。民國六十八年（1979）改名小港區農會。

(三) 小港國民中學

址在平和南路 185 號。民國四十五年（1956）高雄縣立林園中學設立小港分部，2 年後獨立設校，名稱高雄縣立小港初級中學。民國五十七年（1968）實施九年國民義務教育，更名為小港國民中學。

(四) 港和國民小學

址在平和南路 300 號，民國八十八年（1999）設立。

(五) 小港戲院遺址

遺址在小港路 182-186 號，民國四〇年（1951）設立，約於民國五十六年（1967）結束營業（港和布袋戲團，2008）。彼時演戲結束前十分鐘，開放民眾免費看戲，時稱「看戲尾仔」。

(六) 小港市場舊址

舊址在小港路 194-210 號後方空地，明治四十二年（1909）港仔墘市場設立（公文類纂，00005193008：0020），至今仍有小港路菜市巷之門牌地址，民

國七十年代 (1980s) 拆除，遷移至福利路。

第八項 港興里

一、里名由來

港興里位於小港區西北，東以大業北路與大苓里、三苓里為界，西與港南里相連，南以小港路與小港里為鄰，北以中山四路與中厝里相接。

民國六十年代 (1970s) 因臨海工業區的設立，有來自二橋、仙草嶺、前望寺、尖尾、澎湖寮仔、竹仔港與大人宮等地的居民，被安置到本地而形成新興建成區，民國七〇年 (1981) 自港墘里分出時，便取名港興里。全里面積 0.25 平方公里，民國一一〇年 (2021) 十二月底，共 12 鄰，2,527 人。

二、其他

(一) 小港福德祠

址在小港路 142 巷 2 弄 5 號。地籍資料顯示，在澎湖寮仔 (見小港里) 建庄之前，該地早有規模甚小的聚落，坐落在港墘仔庄 350 番地 (建地，面積 0.3255 甲)，並且在聚落東側臨溪處，亦即港墘仔庄 347 番地 (祠廟敷地，面積 0.1250 甲)，設置有福德祠，明治四十一年 (1908) 上述建地被臺灣製糖會社收購，這個小聚落因此荒廢。

〈小港敬天宮福德祠沿革誌〉記載，大正六年 (1917) 有來自澎湖的居民闢建澎湖寮仔，在整理荒蕪時發現村落及其祠廟廢墟，旋即在同一地號重建土地公廟，並於隔年落成 (歐文靜，2010：20)。據傳澎湖寮仔的土地公很靈驗，鄰近通往紅毛港的渡口 (昔稱竹仔港民渡，見鳳宮里)，人潮眾多，香火鼎盛。在舊址時，廟貌低矮樸素，民國六十八年 (1979) 重建時，顯得高大華麗。

第九項 鳳宮里

一、里名由來

鳳宮里位於小港區中部，東以店北路轉中鋼路、沿海二路、鹽水港溪與店鎮里、山明里為界，西濱高雄灣，並以鹽水港溪與鳳森里為界，南以鹽水港溪與山明里、鳳森里為界，北以立群路、漢民路接台機路與二苓里、小港里為界。

民國卅五年 (1946) 編制為高雄縣小港鄉鳳宮村，併入高雄市後，改稱鳳宮里。村名乃採「鳳」山里與大人「宮」之合稱，一說源自大人宮的庄廟鳳儀宮 (曾玉昆，1983：12-47)。本里輪廓方正，面積廣達 7.00 平方公里，人口

完全集中於大業北路以東的狹小空間，其餘土地全為臨海工業區佔據，民國一一〇年（2021）十二月底，共 12 鄰，3,084 人。

二、地名釋義

（一）大人宮（Tuā-lâng-king）（22°33′39.8″N, 120°21′03.0″E）

聚落名，指涉的地域在本里北端，即宮安街和宮和街一帶。相傳鄭氏時代（1662-1683）泉州府南安縣有余、呂、張、黃、宋等五姓氏，一起來此開墾，設庄建廟祭祀王爺，因為王爺廟別名大人宮，便將此地命名為大人宮（李順益，1959：2）。明治卅五年（1902）有泉州裔 32 戶 140 人（公文類纂，00000782001：0164），翌年大人宮庄成為查定區域名，區域內有大人宮、山林尾與竹仔港等聚落。由於臨海工業區帶來大量住民，密集的建物與道路的闢建，讓宮安街及宮安街 57 巷，已完全看不出為舊有道路。大人宮先民來自泉州府南安縣，過去居民說話口音比較重，與紅毛港腔調相近。

（二）山林尾（Suann-nâ-bé）（22°33′33.5″N, 120°21′07.6″E）

聚落名，指涉的地域在本里北端，即宮仁街與宮田街交會處一帶，以其位居天然林地邊緣（曾玉昆，1983：12-25），故名。明治卅五年（1902）有泉州後裔 67 戶 283 人（公文類纂，00000782001：0164），為附近較具規模的聚落，日治初期保甲制度曾設山林尾保（村上先，1907：557），地名今已不用。山林尾位在大業北路與中鋼路交會處，大貨車、聯結車與汽機車的流量眾多，空氣品質堪慮。因鄰近中國鋼鐵公司，承攬中鋼集團各公司業務的企業，也聚集在大業北路與中鋼路。

（三）竹仔港（Tik-á-káng）（22°33′24.8″N, 120°20′28.9″E）

聚落名，遺址在本里北緣與小港里交界，即台機路與光和路交叉口東北方約 200 公尺處。相傳嘉慶年間（1796-1820）港仔墘庄李獨生遷居於此，為開庄之始。明治卅五年（1902）只有泉州裔 7 戶 26 人（公文類纂，00000782001：0164），在民國五十年代（1960s）拍攝的航照圖上，還能夠看到村莊一隅（臺灣製糖工廠百年文史地圖，2021），竹仔港毀於民國六十年代（1970s）臨海工業區之設立。

竹仔港是一條源自規仔壽陂的小溪流，因為遍生竹林而稱竹仔港，溪流出海口處之聚落亦以為名。《鳳山縣採訪冊》記載「竹仔港，（民渡⁴⁵，有橋）...

⁴⁵ 方志原作民港，乃民渡之誤植。《鳳山縣採訪冊》〈地輿·港澳〉各條之下均將民渡船記做民渡，只有「竹仔港」條下，誤將民渡寫為民港（盧德嘉，1960：61-64）。同書頁 64 亦載「丹鳳澳（一名朱雀池，俗呼內海仔）…渡船九處（…竹仔港、鳳山港…）帆楫往來，

源受六番仔頭陂...下注丹鳳澳。」「六番仔頭陂...源受規仔壽陂...」「竹仔港橋(鳳山),在竹仔港上...長二丈五,寬二尺,大人宮往海汕經此。」(盧德嘉,1960:63、103、131)由此可知,竹仔港的流幅甚小,不及二丈五(約8公尺),日治時代(1895-1945)製糖會社修築的水門,便是攔截竹仔港之溪水使用。其次,竹仔港有民渡,渡船頭遺址位在小溪流出海口的右岸,民國五十年代(1960s)都還有船家經營舢舨載客。

(四) 大橋頭 (Tuā-kiô-thâu) (22°33'34.1"N, 120°21'26.8"E)

聚落名,遺址位在本里北端,今中鋼廠區北端角落,即中鋼路與沿海二路交叉口南方約200公尺處。清末新興埤為鳳山上、下里的分界,亦稱鳳山陂或大橋頭陂,《重修鳳山縣志》記載鳳山陂「在鳳山莊,距縣南四十里。周圍五六十丈,冬天不涸,灌田甚多。乾隆年新築。」(王瑛曾,1962:32),《鳳山縣採訪冊》記載大橋頭陂「在鳳山里...舊時荷花最盛,原受中廊西圳,合沙濫陂,南行三里許,下注鳳山港,今廢。」(盧德嘉,1960:104),明治卅二年(1899)林少貓遷住後壁林,圍築重修陂塘(公文類纂,00004417020:0145),又俗稱後壁林埤或林少貓埤,面積計有15.306甲(公文類纂,00006137006:0078),後因臺灣製糖株式會社積極經營農場,日治末年陂塘淤積,萎縮為二條水道,匯流注入鹽水港。

昔時先民在新興埤上架設一座大橋,附近聚落即名大橋頭,明治卅五年有泉州裔39戶147人(公文類纂,00000782001:0164),原有聚落位在通往鳳山城的道路兩側,據傳林少貓事件後,庄民漸往店仔後遷移,大正五年(1916)大橋頭多筆建地的地目變換為田、畑或原野,昭和三年(1928)地形圖顯示村莊更加萎縮,只剩零星於今沿海二路的西鄰,戰後不久,庄民即移出而廢村。

(五) 鹽水港 (Kiâm-tsuí-káng) (22°32'23.4"N, 120°21'06.5"E)

聚落名,遺址位在本里西南部,即中鋼廠區內。鹽水港之用字,透露出不尋常之處。若是港之水為海水,必定是鹹水,實在沒有特別說分明的必要。因此,鹽水港之水並非海水,而是溪水。然而溪水怎麼會是鹽(鹹)水呢?

鹽水港古稱鳳山港,以其位處鳳山莊(里)而得名,是鳳山上里、下里之分界。「鳳山港,在鳳山莊,縣南三十里。上有橋梁,通潮流,小船不得到。」(王瑛曾,1962:27)鹽水港為一感潮河川,漲潮時打狗灣的海水會流入鹽水港,魚群也隨之游入,是以隆冬時節鹽水港橋下得以捕捉到烏魚(洪瑤昌,

款乃聲不絕於耳」(盧德嘉,1960:64),此處之渡船頭有竹仔港,亦可為證。按丹鳳澳,即高雄灣潟湖。

1999：3)。由於溪水與海水混合，導致鹽分變化而名鹽水港，溪流旁的村莊，也稱作鹽水港。鳳山港又稱作鹹水港，「鳳山港，(即鹹水港，有橋，民渡)，在鳳山里，縣南十七里，原受大橋頭陂，合東圳、大草厝陂二流，西行注丹鳳澳。」(盧德嘉，1960：63)以地名讀音唸作 Kiâm-tsuí-káng，因此，《鳳山縣采訪冊》不寫鹽水港，而記作鹹水港(盧德嘉，1960：5)。

鹽水港是條流幅甚小的溪流，寬度不及五丈(約 15 公尺)，古來建有木橋。「鳳山橋(鳳山)，一名鹹水港橋，在鳳山港，縣南十七里，長五丈，寬五尺，縣治往大林蒲經此，乾隆廿六年鄭世英造。」(盧德嘉，1960：131)鳳山街通往大林蒲與頂林仔邊(林園區林園)，必經鹽水港橋，三百年前此橋早已修建。康熙五十八年(1719)編纂的《鳳山縣志》記錄「鳳山港橋，屬鳳山下莊。木為之，鄉人同建。」(陳文達，1961：27)《重修鳳山縣志》也說明「鳳山港橋…夏秋溪漲，用竹筏濟人。冬春水淺，編竹覆土其上，以通輿馬。」(王瑛曾，1962：34)傳聞康熙年間(1684-1722)鹽水港已成庄，徵諸史冊，足可採信。因此，《鳳山縣志》記載的「觀音宮…一在鳳山下莊」(陳文達，1961：162)，可能就是鹽水港觀音寺的前身。《鳳山縣采訪冊》記錄「觀音寺…一在鹹水港(鳳山)，縣南十七里，屋四間(額清水寺)，同治八年廩生林際時募建。」(盧德嘉，1960：171)，清水寺的遺址位於鹹水港橋西北，由於在溪流北畔，地籍登記為大人宮庄 586 地番，昭和十一年(1936)地目由祠廟敷地變換為田，廟宇早已廢弛。

以上方志的豐富記載，正反映鹽水港區位的重要性。鹽水港位居通往鳳山縣城的道路與溪流交會處，緊鄰打狗灣，具備河海與陸運功能，《高雄州地誌》形容「水路交通要衝，大小船舶常輻輳。」(本田喜八，1985：323)描述容或浮誇，惟曾為街市，則是不爭的事實，根據《臺灣私法債權編》收錄的同治二年(1863)古文書〈立胎借字人鳳山里鹽水港街洪能〉，即稱之鹽水港街(不撰著者，1960：139、140)，民國四十年代(1950s)橋樑重建時，在橋下打撈出許多花崗岩與古錢(洪瑤昌，1999：3)，可為旁證。其後街市衰落，⁴⁶明治卅五年(1902)萎縮到只剩泉州裔 9 戶 30 人(公文類纂，00000782001：0164)。惟因區位良好，土地調查時鹽水港庄成為查定區域名，區域內有鹽水港與過港仔。鹽水港人說話口音獨特，與紅毛港腔調完全相同。

⁴⁶ 明治四十四年(1911)鳳山西門街林美記公號，出售 1 筆鹽水港聚落內的土地與臺灣製糖株式會社，地籍登記為大人宮庄 576 地番，地目為建物敷地，面積 0.1100 甲，這筆土地可能即是昔日林美記在鹽水港的商業據點。

戰後鹽水港仍歸大林蒲鳳森村管轄，民國六十二年（1973）由大林蒲通往小港，途經本村莊的道路，全面封閉，鹽水港廢村，土地被徵收為中鋼廠區，鹽水港溪亦改道流經廠區外圍。民國七〇年（1981）行政區域調整，鹽水港遺址劃歸鳳宮里。傳聞當年中鋼廠區施工不順，造型獨特的鹽水港橋遂被保留下來，如今不知安在否？

（六）六粒圓仔（Lák-liáp-înn-á）（22°32'30.3"N, 120°20'52.0"E）

地標名，遺址位在本里西南部，即中鋼廠區內。有清一代鹽水港橋都是木橋，日治末期自動車（客運汽車）開通之後，橋樑才可能改建為水泥橋。據聞水泥橋的兩側欄杆上，各有三個圓形球狀之造型。由於六粒圓球之景觀裝置，鹽水港附近也被稱作六粒圓仔。在此造型景觀之後，六粒圓仔就被指稱為鹽水港庄外的墓埔仔。隨著臨海工業區的開設，民國六十一年（1972）六粒圓仔墓區遷葬，當時橋梁雖獲保留，地名已鮮少知曉。

三、其他

（一）高雄臨海工業區

服務中心在大業北路 37 號。為配合高雄港擴建、大煉鋼廠與造船廠之需，民國六十六年（1977）高雄臨海工業區開發完成，面積廣達 1,560 公頃，橫跨小港與前鎮兩區。根據民國一一〇年（2021）廠商名錄統計，臨海工業區共計 400 家廠商，前鎮區 95 家，小港區則有 305 家，包括中鋼、臺船、中油大林廠、唐榮鐵工廠及臺糖公司等（高雄臨海工業區廠商名錄，2021）。

臨海工業區創造數以萬計的就業機會，促使本區人口與村里數迅速成長，卻也造成鹽水港、竹仔港、鹽埕仔（鳳森里）、中廊、二橋、仙草嶺（以上俱在山明里）與澎湖寮仔（小港里）等七個聚落消失。小港區環境品質低落，尤其空氣汙染長年沉痾，也與臨海工業區息息相關。

（二）中國鋼鐵公司

址在中鋼路 1 號，簡稱中鋼。為實行鋼鐵產品的進口替代，中國鋼鐵公司成立於民國六〇年（1971），為民營企業。2 年後全球發生石油危機，政府遂擴大投資，推出包括中鋼的十大建設，中鋼變成國營企業，為臺灣首座一貫作業的煉鋼廠，佔地面積廣達 560 公頃，民國八十四年（1995）民營化。中鋼關係企業眾多，集團員工逾萬人。

（三）小港區漁會

址在光和路 100 號。本會肇始於大正七年（1918）設立的紅毛港漁業者信用販賣購買組合（公文類纂，00006554001X021：0199），昭和十八年（1943）

合併紅毛港漁業協同組合與鳳林漁業組合，成立小港庄漁業協同組合，翌年改名小港庄漁業會，是本會名稱之濫觴。戰後一度改回小港鄉紅毛港漁會，民國四十四年（1955）改稱高雄縣小港區漁會，民國六十八年（1979）再改稱高雄市小港區漁會。會址原在紅毛港，為配合遷村，民國九十三年（2004）遷移至現址（莊忠山，2006b：85-88）。

第十項 店鎮里

一、里名由來

店鎮里位於小港區中部，東以北林路與山明里為界，西以店北路轉中鋼路、沿海二路與鳳宮里相接，南以鹽水港溪與山明里為界，北以立群路與二苓里、山明里相鄰。

民國卅五年（1946）編制為高雄縣小港鄉店鎮村，民國六十八年（1979）改稱店鎮里，民國七〇年（1981）分出大苓里、二苓里與中厝里。店鎮之名稱源自店仔後，寓意商「店」聚集成「鎮」（曾玉昆，1983：12-48）。全里面積1.16平方公里，民國一一〇年（2021）十二月底，共27鄰，6,533人。

二、地名釋義

（一）店仔後（Tiàm-á-āu）（22°33'39.8"N, 120°21'11.1"E）

聚落名，指涉地域為本里西北端，也就是在頂橫路、下橫路與店北路之間。相傳康熙年間（1684-1722），有泉州府許技鄉宋卯維、余福粟與林舉章等三人來此拓墾，為開庄之始，雍正年間（1723-1735）居民在村莊東側設有商店十數間，因此便將此地稱作店仔後（李益順，1959：2）。明治卅五年（1902）有泉州裔57戶262人（公文類纂，00000782001：0164），翌年店仔後庄成為查定區域名，區域內包括有店仔後、大橋頭（鳳宮里）與落堀（二苓里）。

今店仔後街部分路段、頂橫路與下橫路為聚落的舊路，其中頂橫街保有原來狹小道路，兩側的傳統建築、空地與樹木，殘留較多農村景象。店仔後尚有少數耆老的口音殘留偏泉腔，或將陰平調唸作中平調，報導人宋姓與余姓口音未改，聽來與紅毛港腔並無差別，依此判斷，昔日店仔後人說話的腔調曾與紅毛港人相同。

第十一項 大苓里

一、里名由來

大苓里位於小港區北部，東以民義街轉宏平路、沿海一路與正苓里相鄰，西以大業北路與港興里相接，南以空中大學街、永義街轉永義街 92 巷、永義街 92 巷 2 弄與三苓里為界，北以中山四路轉飛機路、民航一街與山東里相連。

民國七〇年（1981）設立，自店鎮里分出，乃以舊地名大苓為里名。因為人口激增，民國七十九年（1990）析出三苓里、順苓里、正苓里、六苓里與宏亮里，自大苓里到六苓里，是小港區唯一以數字排序來命名的村里組合。高雄捷運紅線在本里設置有高雄機場站出入口，交通便利。全里面積 0.21 平方公里，民國一一〇年（2021）十二月底，共 17 鄰，2,772 人。

二、地名釋義

（一）大苓（Tuā-líng）（22°34'03.5"N, 120°20'59.9"E）

聚落名，指涉的地域在本里東部，約在民益路 64 巷 71 弄與 72 弄交會處一帶。日治時代（1895-1945）二苓庄（大字）分有東西，東為大苓，西為二苓。苓常指漁具，大苓地名由來，應與漁業發展相關，可能是指有大漁具堆放之處。明治卅五年（1902）有泉州裔 26 戶 87 人（公文類纂，00000782001：0164），日治後期曾經「一戶都沒有」（李順益，1959：2），至民國四十年代（1950s）復有二十餘戶人家，臨海工業區的發展則移入大量外來人口，今不用此地名。

三、其他

（一）高雄公園

民國六十八年（1979）設立，佔地 5.8 公頃，隔著道路與小港機場相望，公園綠樹茂密，是附近居民休閒運動的好去處。但因周遭道路，亦即中山四路與大業北路的交通流量大，空氣品質常受影響。

第十二項 二苓里

一、里名由來

二苓里位於小港區北部，里境輪廓呈東西狹長型，東鄰山明里，西以大業北路與小港里為界，南以立群路、漢民路與店鎮里、鳳宮里相接，北以二苓路轉漢民路、沿海一路轉學府路與三苓里、正苓里、順苓里、六苓里相連。

民國七〇年（1981）設立，自店鎮里分出，里名源於二苓聚落。本里對外交通稱便，設有高雄捷運紅線南端終點小港站。西半部為人口居住區，東半部則為文教區，高級中學、社教館與六苓里、順苓里的國民中小學、公園連成一片。全里面積 0.39 平方公里，民國一一〇年（2021）十二月底，共 22 鄰，4,128

人。

二、地名釋義

(一) 二苓 (Jī-líng) (22°33'53.8"N, 120°20'54.4"E)

聚落名，在本里西北與三苓里南部，約在二苓路與其美街、民益路交會處一帶。相傳康熙年間(1684-1722)泉州府南安縣人吳逃來此拓墾(李益順，1959：2)。日治時代(1895-1945)二苓庄分有東西，東為大苓，西為二苓。二苓之二，唸文讀音 jī，表示順序，以漁具規模而言，為次於大苓之地，故名二苓。

明治卅五年(1902)有泉州裔 41 戶 161 人(公文類纂，00000782001：0164)，翌年二苓庄成為查定區域名，轄有大苓與二苓。日治末期村莊萎縮，零散分布於今二苓里與三苓里，然而民國六十年代(1970s)臨海工業區帶來大量人口。今有二苓路，為本里與三苓里之里界。二苓路設有二苓民營零售市場(在三苓里)，商店密集，人潮眾多。

(二) 鹿窟 (Lòk-khut) (22°33'49.0"N, 120°21'05.8"E)

聚落名，鹿窟在本里西部，即在立群路與立憲街交會處一帶。《鳳山縣采訪冊》寫作鹿窟，日治時代(1895-1945)則作落堀。早期此地原為野林草叢，鹿群常出沒其間，地名乃稱「鹿窟」(曾玉昆，1987：122)。明治卅五年(1902)有泉州裔 14 戶 45 人(公文類纂，00000782001：0164)，日治後期村莊萎縮，在民國六十五年(1976)航照圖上，鹿窟只剩下幾間房屋，民國七十七年(1988)鳳儀宮遷建於此，今不用此地名。

三、其他

(一) 鳳儀宮

址在漢民路 188 巷 32 號，為大人宮之庄廟。《鳳山縣采訪冊》記載王爺廟「一在大人宮莊(鳳山)，縣東南十二里，屋八間(額鳳儀宮，祀溫、朱、池三王)，乾隆十二年(1747)吳和尚建，光緒九年(1883)吳覺修。廟租三十六石。」(盧德嘉，1960：181)本廟分別於大正十五年(1926)與民國四十七年(1958)重修，舊址在大業北路與臺機路交叉口南南東約 200 公尺處(鳳宮里)，民國五十九年(1970)被列為臨海工業區用地，當大業北路開通之後，寺廟與聚落被迫分隔兩地，居民入廟祭祀，常顯不便，民國七十七年(1988)遷建於現址。

（二）社教館

址在學府路 115 號，為紓解青少年身心壓力，提供正當休閒場所，民國八十二年（1993）設立青少年文化體育活動中心，為高雄市立社會教育館管理。社教館緊鄰臨海工業區，面積 5.2 公頃，設置有文藝大樓、演藝廳、體育館與戶外空間等數十種活動設施，是居民休閒運動的好去處。

（三）小港高級中學

址在學府路 117 號，民國八十一年（1992）設立。

（四）二苓國民小學

址在立群路 6 號，民國七〇年（1981）設立。民國七十九年（1990）分出漢民國民小學。

第十三項 三苓里

一、里名由來

三苓里位於小港區北部，東以沿海一路與正苓里為鄰，西以大業北路與港興里相接，南以二苓路轉漢民路與二苓里相連，北以空中大學街、永義街轉永義街 92 巷、永義街 92 巷 2 弄與大苓里為界。

民國七十九年（1990）設立，自大苓里分出，以數字排序稱作三苓里。全里面積 0.1 平方公里，在二苓路設有二苓早市，民國一一〇年（2021）十二月底，共 16 鄰，3,141 人。

二、地名釋義

（一）二苓

聚落名，詳見第十二項二苓里的「二苓」項。

三、其他

（一）高雄市立空中大學

址在大業北路 436 號，民國八十六年（1997）成立。

第十四項 正苓里

一、里名由來

正苓里位於小港區北部，輪廓呈倒三角形，東以金府路與順苓里為鄰，西以沿海一路與大苓里、三苓里與二苓里相接，南以學府路與二苓里相連，北以宏平路與山東里為界。

民國七十九年(1990)設立，自大苓里分出，以數字排序言，應做五苓里，惟以正字取代數字，而稱正苓里。本里設有大苓黃昏市場，反映早期原為大苓里管轄，而市場前的漢民路則早已取代小港路，成為小港區商業活動最密集之處。全里面積 0.17 平方公里，民國一一〇年(2021)十二月底，共 34 鄰，4,649 人。

第十五項 順苓里

一、里名由來

順苓里位於小港區北部，輪廓方正，東以大鵬路與六苓里、宏亮里為鄰，西以金府路與正苓里相接，南以學府路與二苓里相連，北以宏平路與青島里、濟南里為界。

民國七十九年(1990)自大苓里分出，以數字排序而言，應作四苓里，惟臺灣人以四之諧音不吉利，故稱順苓里。全里面積 0.19 平方公里，民國一一〇年(2021)十二月底，共 26 鄰，5,273 人。

二、其他

(一) 中山國民中學

址在漢民路 352 號，民國七十二年(1983)成立籌備處，初名高松國民中學，民國七十四年(1985)正式設立，改稱今名。

第十六項 六苓里

一、里名由來

六苓里位於小港區北部，東界和北界均以新豐路與宏亮里為鄰，南以學府路與二苓里、山明里相連，西以大鵬路與順苓里相接。

民國七十九年(1990)設立，自大苓里分出，排序稱作六苓里。比對地圖發現，清代鳳山縣治通往大林蒲的馬路，經過現今大鵬路與廠邊三路(濟南里)。全里面積 0.12 平方公里，民國一一〇年(2021)十二月底，共 8 鄰，3,043 人。

二、其他

(一) 漢民國民小學

址在漢民路 500 號，民國七十九年(1990)設立，自二苓國民小學分出，民國八十七年(1998)分出華山國民小學。

第十七項 宏亮里

一、里名由來

宏亮里位於小港區北部，輪廓有如「 \wedge 」字形狀，東以宏智街轉宏信街、漢民路轉山明路與泰山里、山明里為鄰，西以大鵬路轉新豐街與順苓里、六苓里相連，南以學府路與山明里為界，北以宏平路與濟南里接壤。

民國七十九年（1990）設立，自大苓里分出，以大苓里析出村里的排序而言，應作七苓里，但無論是華語或是閩南語，其諧音咸認不雅，故稱宏亮里。至於里名之由來，據稱係時任小港區公所的某官員，以其兒子之名為本里之名。全里面積僅 0.09 平方公里。民國一一〇年（2021）十二月底，共 13 鄰，3,860 人。

第十八項 青島里

一、里名由來

青島里位於小港區北部，東以飛機路 448 巷轉飛機路、廠邊二路轉廠邊二路 43 巷、廠橫路 21 巷轉廠橫路、宏平路 460 巷與濟南里為鄰，西以飛機路 522 巷接廠邊一路與山東里為界，南以宏平路與順苓里相接，北以小港機場與桂林里相連。

二戰結束後，中國爆發內戰，許多人被迫逃離家鄉，避難臺灣。民國卅八年（1949）青島被服廠搬遷到高雄，重建於日治末年陸軍第六部隊的營區，於是員工及其眷屬就在工廠旁邊定居下來。諸多鄉親聚集而設立新村里，為了紀念故里，乃取名青島村，民國六十八年（1979）改稱青島里。全里面積 0.13 平方公里，民國一一〇年（2021）十二月底，共 18 鄰，2,565 人。

二、其他

（一）青島新城

址在廠邊一路 13-49 號。國軍老舊眷村改建條例實施後，千禧年（2000）被服廠東側的眷村改建成社區大樓，稱作青島新城，三棟大樓的外牆樑柱施貼小磁磚，分別以橘、綠、藍三顏色，深淺交錯並立。

第十九項 山東里

一、里名由來

山東里位於小港區北部，東以飛機路 522 巷接廠邊一路與青島里為鄰，西以小港機場與中厝里相連，南以宏平路轉民義街、民航一街、飛機路轉中山四路與正苓里、大苓里接壤，北亦以小港機場與中厝里、桂林里相連。

民國四十二年（1953）設立，自青島村析出，居民係來自山東，為了紀念家鄉而取名山東村，民國六十八年（1979）改稱山東里。因為臨近飛機場，境內有民航一路、二路、三路，以及貫穿山東里、青島里、濟南里與泰山里的飛機路。全里面積 0.77 平方公里，民國一一〇年（2021）十二月底，共 26 鄰，3,353 人。

二、地名釋義

（一）五塊厝仔（Gōo-tè-tshù-á）（22°34'32.6"N, 120°21'02.6"E）

聚落名，遺址在本里北緣，即小港機場內。地籍資料顯示，中大厝庄 424、429-431 與 434 地番等 5 筆建地，為五塊厝仔的聚落所在，顯示地名源自五塊之厝地，推測村莊的設立年代，距離明治卅六年（1903）土地調查的時間，應不久遠。昭和七年（1932）上舉建地的地目，已經變換為畑或田，可能已廢村。

三、其他

（一）聯勤小港被服廠

址在飛機路 371 之 1 號。民國卅八年（1949）青島被服廠搬遷到小港，使用日本陸軍第六部隊「工四八」的辦公廳舍及其營區，時為聯勤總部在臺灣規模最大之被服工廠（臺灣省級機關，0040171009029007：003、004）。面積 7 公頃，日治末期的廳舍保留至今。民國九十二年（2003）民營化，為國軍委託民間經營管理之首例。被服廠周遭出現不少「廠」字街路，包括廠前路、廠西路、廠邊一路、二路及三路、廠橫路與廠新路等。

（二）特殊掩體遺址

日治末年日本軍方動員「奉仕工」（義務勞動者），在小港飛行場（小港機場前身）周圍興建 20 座特殊掩體（洪致文，2015：316、318 附圖），其中四座就在本里，遺址約分布於飛機路以及小港機場內，民國五十八年（1969）高雄航空站第二次擴建時，以人工及氣鑽拆除這些機堡，每座竟要費時一個月（莊忠山，2009：105、106）。

第二十項 濟南里

一、里名由來

濟南里位於小港區北部，東以青山街 44 巷、青山街 51 巷 5 弄與泰山里為鄰，西以飛機路 448 巷轉飛機路、廠邊二路轉廠邊二路 43 巷、廠橫路 21 巷轉廠橫路、宏平路 460 巷與青島里為界，南以宏平路與宏亮里、順苓里接壤，北以小港機場與桂林里、廈莊里相連。

民國五十九年（1970）設立，自青島村析出，取名為濟南村，懷念故里的性質依舊濃厚。全里面積 0.36 平方公里，民國一一〇年（2021）十二月底，共 26 鄰，4,711 人。

二、其他

（一）青山國民小學

址在飛機路 153 號。民國卅九年（1950）創建，初名聯合勤務總司令部附設高雄子弟小學，設於聯勤被服廠西門外，民國四十七年（1958）歡送末屆畢業生，隔年由高雄縣政府接收，改制為青山國民學校，民國五十年代（1960s）遷移到現址。民國五十七年（1968）實施九年國民教育，改制為青山國民小學。

（二）機堡與防空塔遺址

日治末年日本軍方興建小港飛行場，機場周遭設置有疏散滑行道，以連接 20 座特殊掩體（機堡）等軍事設施。現今廠邊二路與山明路以西的青山街，便是當年的滑行道（洪致文，2015：316-317），位於本里之滑行道兩旁的軍事設施，包括四座特殊掩體以及兩座防空塔射擊台，可能是一個防禦群。

機堡是蓋來隱藏飛機用的特殊掩體，建造後覆以表土並種植雜草，以為偽裝。掩體為鋼筋水泥建造，工法粗糙簡陋，反映建造之倉促。雖然混凝土厚達 70 公分，盛夏日照強烈，室內竟燠熱難耐，直到深夜暑氣才得消退，是以兒童乾脆爬上機堡頂睡覺。如今建築結構老舊，逢雨就會漏水。機堡前後都有開口，為前大後小的拱形立面，大頭寬約 22 公尺、高 4.6 公尺，而小頭寬約 13 公尺、高 3 公尺餘，前後縱深 12 公尺餘，室內面積約 200 平方公尺。鳥瞰掩體，猶如一只立碗。

本里遺留二座機堡，尚有人家居住使用。一在青山街，朝向東南，址為廠邊三路 70 巷 6 號，門牌曾編作「廠邊二路洞 14 號」，是第十四座防空洞之意；另一座在廠邊二路、三路交會處，朝向東北，為「廠邊二路洞 15 號」，最克難時曾擠過八戶人家。至於已拆除的機堡遺址，一在廠邊二路 88 巷 7 號，為「廠邊二路洞 16 號」，民國九十六年（2007）拆毀於道路開闢；一在山明路與青山街交會處，民國八〇年（1991）因道路拓寬而夷平，可能是「洞 13 號」。

據報導人李先生憶稱，防空塔的結構包括有底部五角形基座與上部的射擊

台，基座高度 2 公尺餘，牆面有射擊孔。樓梯沿著牆面迴旋而上，上有圓形射擊台，直徑 3-4 公尺，牆面高度不及 1 公尺，牆壁頂端向內延伸 20-30 公分寬，以為隱藏躲避用。根據西元 1944 年十月十二日清晨，美軍拍攝的航空照片圖（攻擊小港飛行場，2012）研判，在「洞 15 號」機堡的東南與西側，各有一座防空塔。

二戰結束後機堡為中華民國國防部管理，住戶使用這些空間，原本並無承租關係，後來土地移撥財政部國有財產局，住戶得定期繳納房租。這些機堡有其價值，可以作為歷史見證。

（三）李祖廟遺址

遺址在本里西北側，恰為與青島里交界處，亦即小港機場內。康熙年間（1684-1722）泉州府南安縣溪東鄉李氏族人東渡臺灣，不少族親移居南路（今高雄屏東地區），並在中庄（今鳳山與小港區交界）立祠祭祖，昭穆為「爾有啟興卿，鴻圖開泰運，文章正達時，朝廷逢科取，世代顯榮旗。」明治卅六年（1903）土地調查時仍設置有祭祀公業李祖廟，管理人為中大厝李興泰（李明賢，2019：10-18），時任空地仔區庄長兼後大厝保保正（村上先，1907：554），大正十三年（1924）李祖廟及其土地遭到改廢變賣，日治末年併入練兵場。

第二十一項 泰山里

一、里名由來

泰山里位於小港區北部，東以宏平路轉宏林街、宏光街轉宏文路與松金里為鄰，西以青山街 44 巷、青山街 51 巷 5 弄、宏平路轉宏智街、宏信街與濟南里、宏亮里為界，南以漢民路與山明里接壤，北以小港機場與合作里、孔宅里相連。

民國七十九年（1990）設立，自濟南里分出，依部分住民的祖籍淵源，取名泰山里。與山東里、青島里和濟南里一樣，鄰近機場的里民會聽見飛機起降的巨大噪音。本里被宏平路貫穿，南北各有一座小公園。宏平路以南的新建成區有許多「宏」字道路，包括宏文、宏林、宏光、宏裕、宏忠、宏仁、宏信與宏智等路街。全里面積 0.26 平方公里，民國一一〇年（2021）十二月底，共 17 鄰，3,785 人。

第二十二項 山明里

一、里名由來

山明里位於小港區東部，幅員遼闊，輪廓宛如一隻站立西望的動物。東以鳳山丘陵的邊緣與大坪里、坪頂里為鄰，西以山明路轉學府路、北林路轉鹽水港溪、上林路轉大業南路與宏亮里、二苓里、店鎮里、鳳宮里、鳳森里、龍鳳里為界，南與鳳鳴里相接，北以漢民路轉華山路、華山路 200 巷、秀峰街轉松平街與泰山里、松金里、松山里相連。

民國七〇年（1981）設立，自高松里析出，境內舊聚落及其地名甚多，包括浚墘、田藜、後壁林、上塘、大草厝、仙草嶺、二橋、中廊及山番等地，惟設置本里時，只剩山番尚存。因此，里名乃取山番之山，寓意山明水秀，故稱山明里，今有山明路與水秀路。全里面積 5.23 平方公里，人口集中於北端，遼闊的中南部則為工業區。民國一一〇年（2021）十二月底，共 32 鄰，13,759 人，為小港區人口唯一破萬，且有兩間國民小學之村里。

二、地名釋義

（一）山番（Suann-làm）（22°33'51.1"N, 120°22'03.0"E）

聚落名，指涉的地域在本里北端，即山明路、山番路、建成街與泰興街之間。本地名的寫法，各個時代稍有差異，《鳳山縣采訪冊》書寫沙濫（盧德嘉，1960：5），《淡新鳳三縣簡明總括圖冊》〈鳳山上里〉寫作山壘（不撰著者，1960：90），日治時代（1895-1945）則記作山濫、山監、沙壘或山壘，民國卅五年（1946）十月編造戶籍時，門牌則使用山番路。

壘、濫為同義字，指「積水的沼澤或鬆軟的泥地」，番則指「濫田」，這三個地名詞在閩南語均唸成 làm，據稱係由古南亞語的「水」轉化而來（韋煙灶，2019：9）。以其地近鳳山丘陵，緊鄰大橋頭陂，地勢較低之處，田地積水而鬆軟，故稱山番。明治卅五年（1902）有泉州裔 18 戶 71 人（公文類纂，00000782001：0165），至民國六十五年（1976）僅十餘戶（林珠彩，1995：9）。臨海工業區完成後，許多外來人口移入，民國八十年代（1990s）聚落的外圍已經都是新建成區，而華立兒童公園的周遭，高樓大廈林立。

（二）二橋（Jī-kiô）（22°32'49.4"N, 120°22'18.6"E）

聚落名，遺址在本里中部，即世全路南側的唐榮鋼鐵廠區內。此處二橋之二，唸文讀音 ji，意表順序，相對於大橋頭（見鳳宮里）而言，二橋是「第二座橋」之意，故亦寫作二橋頭（公文類纂，00000318019：0227）。《鳳山縣采訪冊》記載祖師廟「一在二橋莊（鳳山）...屋三間（額龍鳳宮），光緒十四年

(1888) 黃響董修。』(盧德嘉, 1960: 184) 根據〈三龍宮沿革史〉的記載, 二橋的庄廟叫做三龍宮, 至於龍鳳宮則在仙草嶺。

明治卅五年(1902)二橋有泉州裔 47 戶 165 人(公文類纂, 00000782001: 0165), 翌年二橋庄成為查定區域名, 轄有二橋、仙草嶺、大草厝、後壁林與浚墘等村庄(公文類纂, 00004252045: 0202), 日治時代(1895-1945)二橋庄人口顯著減少, 明治卅五年(1902)查定區域內至少有 391 人, 到昭和七年(1932)萎縮到只剩 118 人。戰後二橋隸屬高松村, 民國四十七年(1958)改歸二橋村, 因臨海工業區的設立, 村民被安置於前鎮區明義里, 民國七十三年(1984)三龍宮重建完工。

(三) 仙草嶺 (Tshân-tsháu-niá) (22°33'00.9"N, 120°22'24.9"E)

聚落名, 遺址在本里中部, 約在世全路與北林路交叉口西方 200 公尺處。地名的讀音唸做 Tshân-tsháu-niá, 可見仙草嶺亦可書寫為田草嶺, 《鳳山縣采訪冊》寫作仙草嶺(盧德嘉, 1960: 5), 而《淡新鳳三縣簡明總括圖冊》〈鳳山上里〉則作青草嶺(不撰著者, 1960: 90)。

仙草又稱田草, 為藥食兩用植物, 常見的食品有燒仙草、仙草凍等。本地鄰近鳳山丘陵, 昔時盛產仙草, 故名仙草嶺。住民為漳州裔, 明治卅五年(1902)有 33 戶 144 人(公文類纂, 00000782001: 0166), 戰後仙草嶺隸屬高松村, 後歸二橋村, 民國六十年代(1970s)初期遷村, 庄廟龍鳳宮隨眾遷往前鎮區明義里, 合建於三龍宮。

(四) 中廊 (Tiong-phōo) (22°33'26.5"N, 120°22'24.7"E)

聚落名, 遺址在本里北部, 即博學路與北林路交叉口東方約 350 公尺處。南臺灣氣候濕熱, 適合甘蔗栽培, 昔日鄉間常見榨煮赤糖的場所, 名為糖廊。中是方位名, 廊是舊式糖廠, 中廊即指位在中間的糖廊, 明治卅五年(1902)有泉州裔 24 戶 98 人(公文類纂, 00000782001: 0165)。翌年土地調查, 中廊庄成為查定區域名, 除中廊外, 區域內尚有上塘、田藔和後壁林。民國六十五年(1976)前後村民遷往前鎮區明義里, 庄廟元寶殿合建於三龍宮。

(五) 大草厝 (Tuā-tsháu-tshù) (22°31'48.4"N, 120°22'25.5"E)

聚落名, 遺址在本里東南, 約在沿海三路友成巷的友成石灰工廠處。地名首見於《鳳山縣采訪冊》, 亦見於明治卅四年(1901)〈石灰石賣下願地圖〉(公文類纂, 00009516001: 0580)。鳳山丘陵盛產石灰石, 直到民國四十八年(1959)小港鄉都還有五家石灰工廠(李順益, 1959: 49、50)。大草厝原為採石工人搭建的大草寮(曾玉昆, 1987: 91), 明治卅五年(1902)有泉州裔 18 戶 82

人(公文類纂, 00000782001: 0166), 地籍資料顯示, 大草厝位於二橋庄 599 地番, 大正五年(1916)其地目由建地變換為畑, 其後居民陸續移出, 昭和初年已經沒人居住。

(六) 上塘 (Tsiūnn-tńg) (22°33'43.0"N, 120°22'26.6"E)

聚落名, 遺址在本里北部, 即松華路與松達街交會處的東南方。上塘之上, 讀音唸做 tsiūnn, 作為動詞, 有前往與登上之意。以其附近查無汛塘, 地名應與汛塘無關。《臺灣堡圖》顯示上塘位於鳳山丘陵邊緣, 鄰近陂塘, 因此, 上塘似有前往或登上埤塘那邊之意。明治卅五年(1902)有泉州裔 7 戶 31 人(公文類纂, 00000782001: 0165)。地籍資料顯示上塘坐落於中廊庄 242 地番, 大正元年(1912)其地目由建地變換為畑, 彼時可能已廢村。

田野採集到的俗諺「山畚早, 中廊晚, 田蔡仔人開門走 tshuài (tshut--lái 之連音, 出來) 看, 上塘人 tshuàn (串, 總是) 呷烏麵線。」臺灣禮俗以黑糖煮麵線, 俗稱烏麵線, 專供喪事套衫的孝男食用以禳邪(禮儀小知識, 2020), 上述俗諺或與日治初期的時代背景相關, 包括上塘的死刑案例(公文類纂, 00000513016: 0098、00000517034: 0164)。

(七) 後壁林 (Āu-piah-nâ) (22°33'01.7"N, 120°21'55.8"E)

聚落名, 遺址在本里西緣與鳳宮里交界處, 即現今沿海二路與永光街交會處附近。後壁是方位名, 意指後方, 林是樹林, 後壁林是指位在後方樹林之地。明治卅五年(1902)「鳳山廳街庄社居住民族調查表」列有後壁林, 但無戶數人口資料(公文類纂, 00000782001: 165), 此事殆與林少貓相關。

日本領臺後連串的失政與經濟剝削, 引發臺人思戀滿清皇室, 不顧身家而蹶起抗日, 林少貓是此中佼佼者(翁佳音, 1990: 61)。明治卅一年(1898)臺灣總督府改採誘降策略, 翌年五月「匪魁」林少貓「投誠歸順」(公文類纂, 00009499001: 0336), 並且迫使日人接受十項要求, 以確保自己的統治範圍。同年少貓在後壁林開墾務農, 從事漁產釀酒等業(臺灣日日新報, 明治 33 年 7 月 10 日, 漢文第 3 版)。然而, 3 年後少貓就被日本軍警屠殺, 部眾遭殺戮逮捕者二百餘人(臺灣日日新報, 明治 35 年 6 月 3 日, 日文第 2 版)。遭遇清庄掃蕩, 後壁林遂敗社。

林少貓統治後壁林期間, 鳳山廳街庄社實施居住民族調查, 對於後壁林的調查應是窒礙難行, 所以沒有留下記錄。土地調查完成後, 臺灣總督府調製有《臺灣堡圖》, 保留此地名, 後人得以清楚它的確切位置。

(八) 田藔 (Tshân-liâu)

聚落名，遺址在本里北部，明治卅五年（1902）有泉州裔 12 戶 59 人（公文類纂，00000782001：0165），田藔是個小村莊，係指田間的簡陋草寮。明治卅六年（1903）〈三星埤圖〉（公文類纂，00004417020：0148）顯示田藔位於中廊北側，但確切地點不詳。

(九) 浚墘 (Tsùn-kínn)

聚落名，遺址不詳。明治卅六年（1903）浚墘為二橋庄所轄（公文類纂，00004252045：0202），因此，浚墘可能位於本里。浚與圳為同音異寫，浚墘是指位圳道旁之地。明治卅五年（1902）「鳳山廳街庄社居住民族調查表」同列後壁林與浚墘，但都無戶數人口資料（公文類纂，00000782001：165、166）。由上研判，浚墘應是鄰近後壁林的小村莊，同與後壁林之敗社。

三、其他

(一) 小港醫院

址在山明路 482 號，民國八十六年（1997）設立，為高雄市首座公辦民營醫院，服務區域包括小港、林園、旗津、前鎮、鳳山與大寮等區。因為人口老化，醫療保健需求日增，民國一〇九年（2020）開始增建急重症醫療大樓。

(二) 高雄餐旅大學

址在松和路 1 號，民國八十四年（1995）成立。為全國首創的餐旅專業學校，也是小港區的最高學府，以海外實習、外語教學聞名，學生必須穿著制服上學。民國九十四年（2005）成立餐旅國民中學，10 年後又增設高中部。

(三) 高雄市南區資源回收廠

址在北林路 6 號，興建面積 14.87 公頃，民國八十九年（2000）完工，焚燒家庭垃圾及一般事業廢棄物。設有溫水游泳池、兒童遊戲室、演藝廳、運動場等設施，回饋小港全區以及大寮、林園兩區六里居民免費使用。

(四) 華山國民小學

址在華仁街 1 號，民國八十七年（1998）自漢民國民小學分出設立，民國九十二年（2003）分出鳳陽國民小學。

(五) 鳳陽國民小學

址在鳳陽街 2 號，民國九十二年（2003）設立，自華山國民小學分出。

第二十三項 高松里

一、里名由來

高松里位於小港區東北端，東以鳳山丘陵與大寮區拷潭里相連，西以高鳳路與孔宅里、松金里為界，南以松興路轉松南街、高松路與松山里、大坪里為鄰，北以孔宅六街與孔宅里相接。

戰後荊葱腳（見松山里）改稱高松，民國卅五年（1946）編定為高雄縣小港鄉高松村，民國四十七年（1958）分出二橋村，民國六十七年（1978）二橋村廢除，土地重歸高松村，翌年改稱高松里，民國七十年代（1980s）共析出山明里、松金里與松山里。里境山丘廣布，民國一一〇年（2021）十二月底，共 24 鄰，4,892 人。

二、地名釋義

（一）高松（Ko-tshîng）（22°34'29.4"N, 120°22'37.3"E）

聚落名，指涉的地域在本里西南，即山田路一帶。高松之得名，源於荊葱腳庄廟鳳騰宮的公地「大松腳」，取其高大松樹之意。隨著荊葱腳衰落敗，戰後荊葱腳改稱高松。今高松里、松金里與松山里，泛稱高松。

（二）山豬塹（Suann-ti-ùn）（22°34'26.3"N, 120°22'32.9"E）

聚落名，指涉的地域在本里西南，即山田路與松泰街（松頂街以北）一帶。《鳳山縣採訪冊》記為山豬堰（盧德嘉，1960：5），相傳昔時山豬會來此地飲水、洗澡，意指山豬出沒的蓄水處。方志又載：「大坪頂溝（中游名山豬堰溝，下游名荊葱腳溝）...源受大坪頂山雨水，西行二里許，下注沙濫圳。」（盧德嘉，1960：60）既然大坪頂溝西流，那麼，下游的荊葱腳應在西，而中游的山豬塹應在東，考查地籍資料，亦復如是，故知《臺灣堡圖》誤標其地。明治卅五年（1902）有泉州後裔 52 戶 200 人（公文類纂，00000782001：0165），雖然聚落較具規模，惟偏處山腳，而未獲選為查定區域名。在地人已經不用此名，遑論為數眾多的外地人。

三、其他

（一）鳳騰宮

址在山田路 1 號，原址在現今高松派出所。《鳳山縣採訪冊》記載「鳳騰宮（祀武德尊侯聖王公火神），在荊葱腳莊（鳳山），縣東南十里，屋八間，光緒七年（1881）梁鉗募建。」（盧德嘉，1960：185）〈鳳騰宮史略〉記載，鳳騰宮昔為埤墘仔、上塘與荊葱腳三庄之聯合公廟，曾有商行市場，為繁華街市。此外，大坪頂與荊葱腳的梁姓同為族人，根據《土地臺帳》的記錄，日治時代

(1895-1945) 廟宇的管理人，先後登記為大坪頂庄梁芳與梁水能。鳳騰宮在風災毀損後，大正六年（1917）改置為荊葱腳警察官吏派出所，⁴⁷村民另建竹屋安置神尊。昭和十四年（1939）皇民化運動，神尊被信徒藏匿於大坪頂。戰後武德尊侯並未返回荊葱腳，而被留置在大坪頂。民國四十三年（1954）鳳騰宮先是在大坪頂重建，民國六十四年（1975）之後的十年間，荊葱腳梁氏族人二度重建寺廟於現址。

（二）高鳳工業家事職業學校

址在松崗路 119 號，民國六〇年（1971）成立，近年不敵少子化之衝擊，民國一〇九年（2020）停辦。

第二十四項 松金里

一、里名由來

松金里位於小港區東北，東以高鳳路接營口路與高松里、松山里為界，西以宏平路轉宏林街、宏光街、宏文路接華山路與泰山里、山明里相接，南以華山路 200 巷轉宏光街與山明里相鄰，北以機場與孔宅里相連。

民國七十九年（1990）設立，自高松里分出，里名取自母里高松與金世界社區，故稱松金里。全里面積 0.57 平方公里，民國一一〇年（2021）十二月底，共 18 鄰，2,974 人。

二、地名釋義

（一）埤墘仔（Pi-kînn-á）（22°34'19.2"N, 120°22'12.0"E）

聚落名，遺址位於本里東部與松山里西緣，即《臺灣堡圖》誤標為山豬塢之地。〈鳳騰宮史略〉記載埤墘仔在前陸戰隊營區，根據地籍資料研判，應為荊葱腳庄 370 地番，位置在高松路與松園一路交會處東南，明治卅六年（1903）這筆建地的面積 0.6300 甲，8 年後地目變換為畑；至於位在松山里西緣者，為荊葱腳庄 359 地番，位置在太平國民小學西北端，明治卅六年（1903）建地面積 0.2245 甲，大正九年（1920）地目變換為畑，至此埤墘仔廢村。埤墘仔以其位在埤塘旁而得名，建地面積雖不小，明治卅五年（1902）只有泉州後裔 5

⁴⁷ 大正六年（1917）十二月荊葱腳庄梁石山，捐贈給臺南廳下荊葱腳警察官吏派出所二十枚疊表替（塌塌米鋪墊）而受到表揚（府報，0071021911a003：0104）。據此判斷，該年日人設置荊葱腳警察官吏派出所，同時裁廢大坪頂與空地仔二處警察官吏派出所。按梁石山為山豬塢人，住所在荊葱腳庄 61 番地（日治時期除戶簿第 65 冊第 164 頁，小港戶政事務所）。

戶 21 人 (公文類纂, 00000782001 : 0165)。

二、其他

(一) 小港森林公園

民國一〇八年 (2019) 啟用, 呈 L 形輪廓。前身為海軍陸戰隊營區, 今有營前街與營口路。陸戰隊遷離後, 營區土地歸還臺糖公司, 高雄市政府則爭取開發為公園。可惜原營區 60 棟營舍, 全數未獲保留, 茂密的林蔭大道, 亦遭剷除。如今森林公園廣植樹木, 新植栽要在數 10 年後, 才能綠葉成蔭。

第二十五項 松山里

一、里名由來

松山里位於小港區東北, 東與大坪里相連, 西以高鳳路接營口路與松金里為界, 南以松平街轉松華路與山明里相接, 北以松興路轉松南街、高松路與高松里相鄰。

民國七十九年 (1990) 設立, 自高松里分出, 以其地形多屬鳳山丘陵, 故名松山里。民國一一〇年 (2021) 十二月底, 共 13 鄰, 3,584 人。

二、地名釋義

(一) 荊葱腳 (Tshì-tshang-kha) (22°34'18.2"N, 120°22'21.6"E)

聚落名, 指涉的地域在本里西北, 根據《土地臺帳》及其地籍圖顯示, 本聚落位在荊葱脚庄 215-222 地番, 即松山街與松華路交會處一帶。荊葱是分布於低海拔的落葉喬木, 樹幹長有瘤刺, 幼枝密生銳刺。據傳舊時鳳騰宮前有碩大荊葱, 故名。

相傳康熙年間 (1684-1722) 泉州府南安縣鳳坡鄉人梁探行入墾, 至明治卅五年 (1902) 荊葱脚有泉州裔 16 戶 65 人 (公文類纂, 00000782001 : 0165), 翌年荊葱脚庄成為查定區域名 (大字), 除了荊葱脚外, 區域內還有山豬塹、埤墘仔、山雀與崎脚等聚落。日治時代 (1895-1945) 荊葱脚業已衰敗, 是以昭和三年 (1928) 二萬五千分一地形圖, 將大字內人口最具規模的山豬塹標示為荊葱脚, 以致今人不知荊葱脚的確切位置。戰後荊葱脚更名為高松, 民國七十九年 (1990) 行政區域調整時, 荊葱脚所在地, 不稱高松里, 反而是山豬塹所在的村里, 稱作高松里。

(二) 崎脚 (Kiā-kha) (22°34'06.8"N, 120°22'45.3"E)

聚落名, 位在本里北緣僻遠處, 即高松路與松美路交會處東南。以其地處

鳳山丘陵山腳下，故名崎腳。根據比對，《臺灣堡圖》已標示這個小村莊，盛時傳有十幾戶人家，現僅寥落幾戶居住，遺有堂號「安定」的傳統建築。

(三) 埤墘仔

聚落名，詳見第二十四項松金里的「埤墘仔」項。

三、其他

(一) 太平國民小學

址在營口路 1 號。大正九年（1920）鳳山公學校港仔墘分校獨立為港仔墘公學校，便在大坪頂成立分教場，隔年更名為小港公學校大坪頂分教場，《臺灣總督府職員錄》則記錄其校名為小港公學校太平（頂）分教場，為日後的名稱埋下伏筆。大正十三年（1924）另於山下的荊葱腳，設立小港公學校荊葱腳分教場，即本校前身，隔年大坪頂分教場廢止（莊忠山，2009：82）。根據《臺灣總督府職員錄》的記錄研判，昭和十二年（1937）荊葱腳分教場獨立，校名稱作大平公學校，昭和十六年（1941）改為大平國民學校，昭和十七年（1942）易名太平國民學校。民國五十七年（1968），實施九年國民義務教育，改制太平國民小學。

第二十六項 大坪里

一、里名由來

大坪里位於小港區東部，東以高坪二十三路與坪頂里為界，西與松山里、山明里為鄰，南以高坪二十二路與坪頂里相接，北與高松里以及大寮區拷潭里、新厝里相連。

民國四十二年（1953）設立，自坪頂村分出，村名源自大坪頂，民國六十八年（1979）改稱大坪里。因為位於鳳山丘陵上，居高臨下，視野廣闊，高雄夜景與飛機起降，盡收眼底，觀景休閒也應運而生。全里面積 1.95 平方公里，民國一一〇年（2021）十二月底，共 13 鄰，3,318 人。大坪頂聚落在本里永和街、大潭路與大房路鋪設磚石路面，顯得特別。

二、地名釋義

(一) 大坪頂

聚落名，詳見第二十七項坪頂里的「大坪頂」項。

三、其他

(一) 高坪特定區

為大坪頂新市鎮開發計畫的一部分，跨越坪頂與大坪二里。原計畫作為臨海工業區的住宅用地，然而臨海工業區與新市鎮開發計畫，反而造成大坪頂的人口外流。民國八十五年（1996）禁建解除之後，透天厝如雨後春筍般湧現，民國一〇九年（2020）六月坪頂里與大坪里的居民合計已逾萬人，而新建成區出現許多以高坪，且以數字排序的路街名，包括高坪一街至八十街，以及高坪五路至六十六路。

第二十七項 坪頂里

一、里名由來

坪頂里在小港區東部，東以鳳山丘陵與大寮區新厝里、義仁里，以及林園區林內里、中厝里、潭頭里、林家里為界，西與山明里為鄰，南與鳳鳴里相連，北以高坪二十二路轉高坪二十三路與大坪里、大寮區新厝里相接。

日治時代（1895-1945）大坪頂原本設置兩個保，民國卅五年（1946）合併設立為一村，亦即高雄縣小港鄉坪頂村，里名即源於大坪頂，民國四十二年（1953）坪頂村分出大坪村。本里位於鳳山丘陵，里境遼闊，全里面積 6.26 平方公里，民國一一〇年（2021）十二月底，共 15 鄰，7,191 人。

二、地名釋義

(一) 大坪頂 (Tuā-pînn-tíng) (22°33'51.7"N, 120°23'23.4"E)

聚落名，指涉的地域原在本里北端與大坪里東北，即以永和街為核心，大房路到後厝路之間，惟現今高坪特定區的新建成區，亦泛稱大坪頂。鳳山丘陵為南北走向之隆起珊瑚礁地形，南高北低，南部之鳳山向西南延伸沒入海岸，中部為平頂台地，因此位於台地上的村落就叫做大坪頂。

據傳康熙年間（1684-1722）有漳州府南靖縣謝姓入墾，康熙末年泉州府南安縣鳳坡鄉梁東寧、東鳳兄弟倆從荊葱腳遷入（韓菊美、宋國城，2003：98-100），梁姓為本地最大姓，佔聚落半數人口，謝姓次之。明治卅五年（1902）大坪頂有 151 戶 784 人，包括泉州裔 86 戶 420 人、漳州裔 65 戶 364 人（公文類纂，00000782001：0166），人口規模在鳳山里僅次於大林蒲、燒灰員與紅毛港。

明治卅六年（1903）大坪頂庄成為查定區域名，明治卅九年（1906）謝姓族人出錢捐地，在大坪頂庄 33 番地，亦即現今永和街 14 號，寄附興建大坪頂

警察官吏派出所（公文類纂，00004969007：0086-0095），大正六年（1917）派出所裁廢之後，改建為謝姓祖厝。梁姓報導人指出，大正年間（1912-1926）以前出生的大坪頂老輩，說話的口音較重，腔調有所不同。

三、其他

（一）鳳騰宮

址在高坪十七街 186 號。小港區有兩座鳳騰宮，一在荊葱腳（高松里），一在大坪頂。據傳日治末期皇民化政策下，荊葱腳的梁姓族親將鳳騰宮武德尊侯藏匿於大坪頂梁姓大房，戰後神尊並未返還荊葱腳，而被留置在山上。民國四十三年（1954）大坪頂的廟宇興建落成，亦名鳳騰宮，主祀武德尊侯與觀世音菩薩，民國九十七年（2008）重建竣工。

（二）坪頂國民小學

址在大平路 2 號。大正九年（1920）港仔墘公學校獨立，同時在大坪頂成立分教場，隔年更名為小港公學校大坪頂分教場。後因位置偏僻，大正十四年（1925）廢校（莊忠山，2009：82），廢校前一年，已經先在山下設立荊葱腳分教場，即太平國民小學前身。民國卅九年（1950）小港鄉公所計畫在大坪頂恢復分校，原本要做為教室的坪頂集會所，卻遭挪用為聯勤第二被服廠扣縫工廠（臺灣省級機案，0040171009029007：001）。後在地方奔走下，民國四十一年（1952）復校，初名太平國民學校坪頂分校，民國五十一年（1962）獨立為坪頂國民學校，民國五十七年（1968）實施九年國民義務教育，改制坪頂國民小學。

（三）大坪頂熱帶植物園

民國九十九年（2010）對外開放，占地將近 17 公頃，是高雄第一座以保育、研究、教育及遊憩而興建的都會熱帶植物園。園內植栽計有五百餘種，區分為熱帶風情區、熱帶果樹區、熱帶莽原區、濱海植物區、水生植物區與熱帶雨林區，是附近居民運動休閒的好去處。

（四）鳳山水庫

民國七十一年（1982）設立，橫跨小港與林園兩區，屬於離槽水庫，主要水源來自東港溪，除了工業用水外，亦供應部份民生用水（水利署電子報，2015）。水庫濕地面積達 118 公頃，由於地處水源保護區，人為干擾少，生態多元，林相豐富，成為野鳥棲息地，與大坪頂熱帶植物園串聯成濕地綠帶，是附近居民運動休閒的好去處。

第二十八項 孔宅里

一、里名由來

孔宅里位於小港區東北端，東與大寮區拷潭里相鄰，西以金城路與合作里為界，南以孔宅六街轉高鳳路、小港機場與高松里、松金里相連，北與鳳山區過埤里接壤。

民國卅五年（1946）編制為高雄縣小港鄉孔宅村，初設村時，除了空地仔較具規模外，其餘土地空曠人稀。然而空地仔被認為粗俗不雅，遂以諧音命名為孔宅村，寓意景仰孔聖宅第。民國六十年代（1970s）孔宅村人口激增，民國七〇年（1981）析出桂林里、廈莊里。全里面積 1.22 平方公里，民國一一〇年（2021）十二月底，共 20 鄰，5,480 人。

二、地名釋義

（一）空地仔（*Khàng-tē-á*）（22°34'46.9"N, 120°22'27.2"E）

聚落名，指涉地域在本里南部，即孔宅街一帶。地名亦寫作空地、曠地仔、內空地仔，《鳳山縣采訪冊》則記作內外曠地（盧德嘉，1960：4），是曠地仔與外曠地之合稱，顯示先民強調其荒野空曠之景觀。

明治卅三年（1900）臺南縣鳳山辨務署管下設置空地仔區庄長，管轄範圍大，包括空地仔、大坪頂、荊葱脚、過埤仔與灣仔頭等 18 個村庄（公文類纂，00000494156X001：0747），明治卅五年（1902）空地仔有漳州裔 94 戶 404 人（公文類纂，00000782001：0165），規模在鳳山里排名第六，隔年空地仔庄成為查定區域名，轄有空地仔、外空地、籬仔內、下中與後大厝等聚落。主要姓氏有李、簡二姓，前者李冰壺（1863-1927）及其子李秋水、李伏波、李大象，後者簡燦（1873-？）及其子簡先源（莊忠山，2008：103、121），昔時同為地方聞人。

民國卅五年（1946）空地仔改稱孔宅，寓意雖佳，讀音則易有負面聯想，因此，鄉人仍以空地仔讀音 *Khàng-tē-á* 相稱。近年建商收購土地，在聚落南側空地上蓋滿透天厝，並且出現以數字序列命名的新道路，例如孔宅一街、二街、三路，乃至孔宅十街。

（二）外空地（*Guā-khàng-tē*）（22°34'41.1"N, 120°22'04.3"E）

聚落名，位在本里西南，即孔鳳路 37 巷。《鳳山縣采訪冊》將本地名與空地仔合稱為內外曠地。對於空地仔而言，此乃位於外面的村莊，又稱外面厝。據傳清末為梁姓移入，今尚留存一座完整的傳統三合院。這個小村莊位置偏

僻，緊鄰機場，飛機起降時噪音特別嚴重。

(三) 籬仔內 (Lí-á-lāi) (22°34'59.7"N, 120°21'58.5"E)

聚落名，位在本里西緣，即金城路一帶。籬仔內是指圍籬內之意，明治卅五年（1902）有漳州裔 20 戶 95 人（公文類纂，00000782001：0165），現今人口仍舊不多。〈真君宮沿革誌〉記錄「下庄、空地仔、籬仔內、外空地」四庄合為一柱，是真君宮祭祀圈之一。為避免與前鎮區籬仔內（今竹內里）混淆，昔時鄉人會以「空地仔籬仔內」自稱。

(四) 湖內 (Ô-lāi) (22°34'47.1"N, 120°22'29.9"E)

聚落名，在本里南部，即孔宅街 1-20 號。本地周遭山丘環繞，這種被山丘環繞之地形，閩南語稱之為湖，對當地人而言，猶如居住在山間小盆地內，故稱湖內。因地形約制，遠處學校的廣播聲音，清晰可聞。

三、其他

(一) 孔宅街

民國六十八年（1979）小港鄉併入高雄市，有少數街道名稱稍作調整，例如中正路改稱小港路，而中山路則改稱孔宅街。一般而言，市鎮鄉街才會有中山路、中正路的路街名，如小港鄉時期的中正路就是在鄉治所在，然而中山路出現在空地仔這種窮鄉僻壤，實屬罕見。

日治時代（1895-1945）空地仔曾設置有區役場和派出所，空地仔人簡先源擔任過小港庄長（莊忠山，2008：95-97），雖在山線僻遠之處，空地仔對外交通尚稱方便，日治末期進入村莊的小路已拓寬成「道幅 3 米以上」，民國卅五年（1946）這條蜿蜒入村的道路，包括寬度只有 2 公尺的湖內路段，都叫做中山路。

(二) 真君宮

址在孔宅街 80 號，寺廟原在現今過埤國民小學（鳳山區過埤里）。《鳳山縣采訪冊》記載「保生大帝廟…一在田中央莊（鳳山），縣東南三里，屋十二間（額真君宮），乾隆二年（1737）林晉國修。」（盧德嘉，1960：175）《鳳山縣志》也有記載「慈濟宮：一在鳳山上莊…按大道公，即真君。」（陳文達，1961：161）由上研判，其興建年代應可前推至康熙年間（1684-1722）。至於清末的廟貌「屋十二間」比現今宏大，正反映昔日祭祀圈的規模。

〈真君宮沿革誌〉記載其祭祀圈，橫跨今鳳山與小港區：「山仔腳、過路滷為一柱；草埤腳為一柱；畑尾、田中央為一柱；過埤仔、土庫、萬金庄、頂庄為一柱；埤墘為一柱；中大厝、大腳冬為一柱；下庄、空地仔、籬仔內、外

空地為一柱。」⁴⁸傳聞早期疾病橫行，祭祀圈的聚落大為衰敗，甚至廢村，只有空地仔的規模依舊。若以祭祀圈扣除第一柱村庄（山仔腳、過路滯）所得人口數，明治卅五年（1902）有 1,238 人（公文類纂，00000782001：0165），大正十四年（1925）驟減到只剩 778 人（臺灣總督官房臨時國勢調查部，1927：122），至昭和十四年（1939）亦僅有 934 人（臺灣總督官房企畫部，1940：141-141）。由於人口銳減，大正六年（1917）空地仔警察官吏派出所裁廢，真君宮亦無力原地重建，而於民國四十二年（1953）南遷至現址，民國六十八年（1979）再度重建迄今。

（三）李氏宗祠

址在孔宅街 24 號。〈李氏宗祠重建記〉記載李君照（1679-1737）約於康熙四十九年（1710）從漳州府南靖縣油坑社東渡來臺，拓墾並卜居空地仔，傳衍四房，立祠祭祖，昭穆為「君曰權光際，冰鴻國上臻，文廷開景運，世代德常新。」空地仔之地理環境應與原鄉相似，是李氏落戶此地之要因。明治卅三年（1900）時任街庄長的李冰壺修有族譜，民國四十年代（1950s）祠堂受風雨損害，直到民國七十九年（1990）原址重建，座向仍舊。

（四）星光隧道

日治末年小港飛行場的周圍興建諸多掩體，本隧道是少數幸運留存者。這座防空洞長達 80 公尺、寬 2 公尺、高度 2.5 公尺，初為油料儲存場，民國四十年代（1950s）充作彈藥庫，駐守士兵。爾後長年荒廢，乏人管理，民國九十五年（2006）整修成今貌。當清風徐來，隧道內涼爽宜人。

（五）明義國民中學

址在明義街 2 號，民國八〇年（1991）成立。為配合紅毛港遷村，民國九十九年（2010）在前鎮區明正里設立中安分校。

（六）明義國民小學

址在明義街 77 號，民國九十三年（2004）設立，自桂林國民小學分出。

第二十九項 廈莊里

一、里名由來

廈莊里位於小港區北部，東以華昌路與合作里為鄰，西以孔鳳路與桂林里相接，南以機場與濟南里毗連，北以中安路與鳳山區過埤里為界。

⁴⁸ 引文有七柱 16 莊，除了過路滯與山仔腳位在鳳山街灣子頭大字外，其餘 14 個村莊，分布於鳳山街過埤子以及小港庄中大厝、空地子等 3 大字。

民國七〇年(1981)設立，自孔宅里分出，既然里名源自下庄仔，應作下庄里，惟「下」有貶義，被視為不雅，遂以諧音「廈莊」為里名，取其大廈華莊之美意。全里面積 0.47 平方公里，民國一一〇年(2021)十二月底，共 14 鄰，4,669 人。

二、地名釋義

(一) 下庄仔 (Ē-tshng-á) (22°34'57.4"N, 120°21'41.0"E)

聚落名，指涉的地域在本里北部，即廈莊一街、桂華街與廈莊兒童公園之間。頂庄仔與下庄仔南北相望，符合傳統「北上南下」的空間識覺，二者雖未毗連，卻頗具淵源。調製於康熙三十年代(1690s)的〈臺灣地里圖〉，早已在鳳山丘陵的西側繪有上庄、中庄與下庄等三個漢人聚落。其後，中庄分裂出頂中庄與下中庄，清末《鳳山縣采訪冊》即將二者合稱為頂下中莊(盧德嘉，1960：4)。

明治卅五年(1902)下中庄有泉州裔 14 戶 56 人(公文類纂，00000782001：0165)，人口規模不如頂中庄。大正九年(1920)地方制度變革，頂中與下中分屬鳳山街與小港庄管轄，昭和三年(1928)地形圖已將二者改稱頂庄子與下庄子，反映其村莊相對萎縮的事實。日治末年中大厝與後大厝廢庄，部分居民移住下庄仔，民國八十九年(2000)下庄社區活動中心 2 樓興建天后宮，天上聖母神龕即為光緒三年(1877)中大厝閩人李興泰所叩謝遺留者。

(二) 後大厝 (Āu-tuā-tshù) (22°34'31.4"N, 120°21'32.8"E)

聚落名，遺址在本里與濟南里交界，即小港飛機場內。後是方位名，大厝常指傳統三合院，後大厝是指在後面大厝之處。日治初期曾設置有后大厝警察官吏派出所(公文類纂，00000613042X003：0169)與後大厝保(村上先，1907：554)。明治卅五年(1902)有泉州裔 13 戶 47 人(公文類纂，00000782001：0165)，其後人口不斷減少，昭和十八年(1943)僅剩的四戶人家，在接到軍方限令三日內搬離的通知後，旋即廢村。後大厝西南數百公尺處有座土地公廟，遺址登記為中大厝庄 49 地番，彼時亦被充作日軍練兵場用地。

第三十項 合作里

一、里名由來

合作里位於小港區北部，東以金城路與孔宅里相鄰，西以華昌路與廈莊里為界，南以機場與泰山里相連，北與鳳山區過埤里相接。

民國七十九年（1990）設立，自廈莊里分出。〈廈莊里下庄社區沿革史〉記載，由於配合都市規劃，民國六十二年（1973）高雄縣政府實施全面禁建，在禁建令公布前，建商早已購地搶建，包括位於現今復華路兩側的民宅，時稱合作一村，合作里之名即源於此。全里面積 0.44 平方公里，民國一一〇年（2021）十二月底，共 13 鄰，4,669 人。

二、其他

（一）金城路

高雄縣時期小港鄉有兩條同為北路的街道，一在鳳宮村，一在孔宅村。民國六十八年（1979）小港鄉併入高雄市，以街道名稱不得相同的緣故，民國七十年代（1980s）孔宅里、廈莊里里長及其里幹事等三人，會商協調改名事宜，以三人名字都屬吉言佳字，適為路名，遂按程序併呈金城、豐源與保榮，後經民政局路街命名小組選定為金城路。

第三十一項 桂林里

一、里名由來

桂林里位於小港區北部，東以孔鳳路與廈莊里為界，西以德仁路與中厝里為鄰，南以機場與山東里、青島里、濟南里相連，北與鳳山區過埤里相接。

民國七〇年（1981）設立，自孔宅里分出，村里的命名並未參酌境內舊聚落的名稱，亦即中大厝與大茄冬，而是採用新建僅數年的桂林社區作為里名。此後諸多街道名稱亦源於桂林，總計有 19 條道路冠有「桂」字，包括桂陽路的前身「孔鳳路桂林巷」，而桂園路、桂忠街、桂仁街、桂義街、桂和街、桂平街、桂明街、桂德街、桂誠街、桂聖街、桂文街、桂華街、桂田街、桂江街、桂州街、桂興街與桂竹街等，則密集分布於本里北部。全里面積 1.07 平方公里，民國一一〇年（2021）十二月底，共 31 鄰，9,099 人，僅次於山明里。

二、地名釋義

（一）中大厝（Tiong-tuā-tshù）（22°34'42.8"N, 120°21'24.0"E）

聚落名，遺址在本里東南，即桂林社區東南至飛機場內。中是方位名，大厝常指傳統三合院，中大厝是指位在中間大厝之處。明治卅五年（1902）有漳州裔 23 戶 113 人，⁴⁹（公文類纂，00000782001：0165）翌年中大厝庄成為查

⁴⁹ 此處民族調查之籍貫或有誤植，緣於清朝時代初期聚集於鳳山縣中庄的李氏族人，係來自泉州府南安縣四十五都溪東鄉，明治卅六年（1903）土地調查時，位於中大厝庄 59 番地的

定區域名，轄有中大厝、大茄冬與五塊厝仔（見山東里）。明治卅八年（1905）區域內共有 221 人，昭和二年（1927）沒落到只剩 57 人，中大厝聚落也萎縮成南北兩小塊，昭和十八年（1943）在日軍限令居民搬離後廢村，居民多遷居下庄仔。

（二）大茄冬（Tuā-ka-tang）（22°34'43.1"N, 120°20'59.9"E）

聚落名，遺址在本里西南，即桂陽公園以南到飛機場內。茄冬是臺灣原生種喬木，高大長壽，樹冠濃密，最宜遮蔭乘涼，本地即因碩大茄冬而得名。明治卅五年（1902）有泉州裔 19 戶 72 人（公文類纂，00000782001：0165），大正年間（1912-1926）庄勢迅速衰敗，村庄總共只有 10 筆建地，地目變更為畑或田的時間，8 筆在大正五年（1916）以前，2 筆在昭和七年（1932），至此，大茄冬廢村。

三、其他

（一）防空壕仔

太平洋戰爭後，日軍設立小港飛行場，飛行場的北側建置有 12 座特殊掩體（洪致文，2015：317-318 附圖），現今合作、桂林與中厝里各有 4 座分布，因此這一帶曾被稱作「防空壕仔」。本里的機堡掩體，尚存兩座，但已無人居住。一在孔鳳路 517 之 1 號，座向朝西南，戰後大坪頂保正（村長）梁剪遷居此地，泥塑的堂號、門聯以及葫蘆造型的插香座，古典懷舊，門聯橫披「門迎小港觀三廠」，顯示可遠眺製糖廠、造紙廠與被服廠。另一在孔鳳路 467 巷 16 號，亦朝西南，民國卅六年（1947）客家人傅慈端遷住，今掩體內鋼筋裸露，銹蝕斑斑。

（二）桂林國民小學

址在桂陽街 390 號，民國七十三年（1984）成立，民國九十二年（2003）分出明義國民小學。

第三十二項 中厝里

一、里名由來

中厝里在小港區北部，東以德仁路與桂林里為界，並以小港機場與山東里相連，西與前鎮區明正里接壤，南以中山四路與港后里、港興里相鄰，北以鳳

宗祠李祖廟，管理人登記為中大厝人李興泰（1852-1909），戶籍資料顯示，當時仍有許多李姓族人居住在中大厝，這些人當為泉州溪東李氏後裔（李明賢，2019：18、30）。

山溪與鳳山區南成里為界。

民國卅六年（1947）苗栗客家人鍾丁義來到高雄，棲身於本里的機堡掩體墾耕，與此同時涂姓與黃姓等也落戶於此，是以早期此地只有客家人五、六戶。由於民國六十年代（1970s）人口大增，民國七〇年（1981）本里自店鎮里析出。中大厝雖然不在本里，然而里境多屬地籍上之中大厝段，早期的主要道路亦作中大厝巷，故名中厝里。本里曾設置有掩體四座，現僅存一座於明聖街120巷5號，尚有人居住。全里面積1.63平方公里，民國一一〇年（2021）十二月底，共20鄰，4280人。

二、其他

（一）高雄國際機場

高雄機場又稱小港機場，前身為小港飛行場。昭和十七年（1942）日本軍方興建小港飛行場，⁵⁰周圍設置許多軍事設施，包括第六部隊辦公廳舍、誘導路（疏散滑行道）、特殊掩體20座、大型掩體30座與小型掩體27座（洪致文，2015：315-316）。戰後由中華民國國防部接收，民國五十四年（1965）交由交通部民航局接管，成立高雄航空站，民國六十一年（1972）擴建航廈，成為南臺灣國際門戶。

第三十三項 鳳鳴里

一、里名由來

鳳鳴里位於小港區南部，東與山明里、坪頂里相連，西濱臺灣海峽，南以鳳山丘陵與林園區龔厝里、中門里為界，北以大業南路轉沿海四路、朝鳳街轉南星路與龍鳳里為鄰。

民國卅五年（1946）編制為高雄縣小港鄉鳳鳴村，村名源自鳳鼻頭之庄廟鳳鳴宮，民國六十八年（1979）改稱鳳鳴里，2年後分出龍鳳里。全里面積1.45平方公里，民國一一〇年（2021）十二月底，共17鄰，3,447人。

二、地名釋義

（一）鳳鼻頭（Hōng-pī-thâu）（22°30'44.3"N, 120°21'31.4"E）

聚落名，指涉的地域為本里和龍鳳里的西南部，即丹山一路、二路、三路

⁵⁰ 一說興建於昭和十八年（1943），根據民國卅五年（1946）「小港鄉民地徵用賠償請求案」的記載：「查本鄉自民國卅二年八月，日軍建設小港飛機場在中大厝圖內，至翌卅三年八月第二次擴張工事...」（臺灣省行政長官公署，00315700001001：0014）

與朝鳳街一帶。鳳山丘陵南北縱列，《鳳山縣採訪冊》記載「鳳山...脈由大坪頂山出...首昂如冠(俗名為鳳髻山)，最為圓秀，旁列二小峰，形若飛鳳展翅，縣治命名取此。」(盧德嘉，1960：29) 鳳髻山(Hōng-kè-suann) 高度 154 公尺(像片基本圖，臨海工業區，第四版 9418-II-085)，亦作鳳過尖。山峰以南為鳳頸，更南則是鳳鼻。

康熙三十年代(1690s)〈臺灣地里圖〉繪記有鳳山及鳳鼻，古人將鳳山比擬為一隻飛鳳，展翅南飛，北端鳳尾，南端即為鳳鼻。本地因位於鳳鼻之旁，故名鳳鼻頭。本地名之鼻，讀音唸做 pī，而非 phīnn。鳳鼻與鳳頸之間，地形破碎，昔為林園通往鳳山、小港的天然通道，坡下俗稱鳳鼻頭崎，雖然鳳鼻頭以史前遺址著名，鳳鼻頭崎與史前遺址都不在本里，而是位於林園區中門里。

〈臺灣地里圖〉在鳳鼻的下方出現漢人村莊「罟寮」，此應是今日林園區西溪里罟仔寮，準此，牽罟漁業可能甚早即出現於濱海一帶。明治三〇年(1897)本地漁民共計 48 戶 250 人(公文類纂，00009780023：0175)，對照明治卅五年(1902)鳳鼻頭泉州裔 104 戶 707 人(公文類纂，00000782001：0164)，業漁者比例高。本地臨海，且有耕地，遂發展出農漁兼營的「半山海」，亦即農忙耕作，漁季捕魚。對漁民而言，山泛指陸地，而非專指山丘，廈門一帶亦有此用法(周長楫，2006：534)。明治卅六年(1903)鳳鼻頭庄成為查定區域名，轄有鳳鼻頭與崩坑仔。

民國六十年代(1970s)臨海工業區成立，本地耕地多被徵收，加以海洋資源變少，居民轉營工商業。鳳鼻頭雖建有漁港，如今業漁者已少。與大林蒲一樣，鳳鼻頭空氣汙染嚴重，正面臨遷村議題，當地學童直言「冬天的時候北風吹來，會有令人作噁味道，從小就一直聞，然後長大也就習慣了。」(消失的小港村莊，2019)

三、其他

(一) 鳳鳴宮

址在丹山三路 83 號。本廟草創於清朝時代，日治末期始見文獻登載其資料(曾景來，1939：410)。鳳鳴宮為鳳鼻頭庄廟，主祀媽祖，座向朝東南，位於鳳鼻頭下頭仔，當地人稱作下頭仔廟，民國六十六年(1977)重建為今貌。

第三十四項 龍鳳里

一、里名由來

龍鳳里位於小港區南部，東以上林路與山明里相鄰，西濱臺灣海峽，南以大業南路轉沿海四路、朝鳳街轉南星路與鳳鳴里為界，北以中享街與鳳森里、鳳興里為界。

民國七〇年(1981)設立，自鳳鳴里分出，里名源於邦坑仔的庄廟龍鳳宮。與鳳鳴里相同，本里形狀狹長，東北部劃入臨海工業區，西南部則為建成區，由於風向的關係，冬季空氣汙染特別嚴重。全里面積 0.91 平方公里，民國一一〇年(2021)十二月，共 26 鄰，3,465 人。

二、地名釋義

(一) 邦坑仔 (Pang-khinn-á) (22°30'57.3"N, 120°21'15.7"E)

聚落名，指涉的地域為本里西南，即岐山一路、二路與龍鳳路一帶。《鳳山縣采訪冊》記載幫阮仔(盧德嘉，1960：5)，依照鳳山里村莊的羅列分布來判斷，幫阮仔排列在燒灰園(小港區鳳森里)與土地公(遺址在旗津區中興里)之間，應是崩隙之誤植。雖然如此，卻顯示清末即有幫阮仔。由於規模小，昭和三年(1927)枋坑子才首次出現於地圖上。民國八十年代(1990s)地名寫作邦坑仔，依其原意，應作崩坑仔。

傳聞昔時一雜水匯流的坑溝流經本地，溝岸時有崩塌，故名崩坑仔，《鳳山縣采訪冊》記載「幫坑溝，在鳳山里，縣東南二十一里，源受馬鞍山(即鳳山，俗呼為鳳頸)雨水，南行里許，至海沙埔入海。」(盧德嘉，1960：60)此一坑溝為邦坑仔與大林蒲之分界，民國六十五年(1976)最寬處尚有數十公尺(鳳鳴村，第一版 9418-II-098)，今為濱海植物公園北畔之排水溝。

與鳳鼻頭相同，邦坑仔也曾歷經海岸侵蝕，昭和四年(1929)鳳鼻頭 454-458 與 505 地番的土地，地目由建地變更為原野，此與當時林園庄發生海岸侵蝕的時間相同。⁵¹海岸侵蝕導致村莊內移，二戰結束那年出生的張姓報導人，家屋就搬遷過三次。

(二) 鳳鼻頭

聚落名，詳見第三十三項鳳鳴里的「鳳鼻頭」項。

三、其他

⁵¹ 《土地臺帳》登載高雄州鳳山郡林園庄汕尾 33-171 地番土地，總計有 77 筆建地，其中 47 筆建地的地目登記，在昭和四年(1929)變更為原野，該年林園庄海岸侵蝕特別嚴重。參見李明賢(2008)，〈林園鄉〉，收錄在《臺灣地名辭書卷五高雄縣第二冊(下)》，按該書第 578 頁敘述海岸侵蝕的年度有誤，昭和五年(1930)應改作昭和四年(1929)。

(一) 朝鳳寺

址在朝鳳街 28 號。本廟據稱歷史悠久，惟日治末期始見文獻登載，稱作觀音媽廟（曾景來，1939：410）。朝鳳寺主祀觀世音佛祖，座向朝西南，位於鳳鼻頭頂頭仔，俗稱頂頭仔廟。廟址原在今寺廟正前方約 400 公尺處，民國卅七年（1948）重建於現址，此為日治時代（1895-1945）鳳鼻頭海岸侵蝕嚴重，聚落與廟宇均往內遷移的結果，民國六十九年（1980）再度重建迄今。

(二) 龍鳳宮

址在岐山一路 30-1 號，俗稱邦坑仔媽祖廟，座東北朝向西南。因為海岸侵蝕嚴重，民國卅七年（1948）遷建於現址，初名棲鳳宮，民國六十二年（1973）重建後，改稱今名。

(三) 鳳鳴國民小學

址在鳳鳴路 191 號，民國四〇年（1951）鳳林國民學校鳳鳴分班成立，8 年後獨立為鳳鳴國民學校，民國五十七年（1968）實施九年國民義務教育，改制為鳳鳴國民小學。

(四) 龍鳳濱海植物公園

民國八十五年（1996）設立，民國九十六年（2007）由臺灣中油大林廠認養。公園佔地 3.3 公頃，種有 26 種熱帶植栽，包括海邊漂流樹種大葉山欖、瓊崖海棠與黃槿等（大林蒲濱海公園@大林蒲影像館，2011），是一處認識海岸植物，別具風味的綠色主題公園。

第三十五項 鳳森里

一、里名由來

鳳森里位於小港區西南部，東濱高雄灣，且以鹽水港溪與鳳宮里為界，西臨臺灣海峽，並以鳳北路、鳳林路接鳳城街、鳳華路轉沿海四路與鳳源里、鳳林里、鳳興里為界，南以上林路、中享街與山明里、龍鳳里為界，北以高雄港第二港口與旗津區中興里相望。

民國卅五年（1946）編制為高雄縣小港鄉鳳森村，村名源自庄廟鳳林宮，以及昔時荒野森林之意象。紅毛港遷村後，民國九十八年（2009）海澄里、海昌里、海豐里、海原里與海城里廢除，土地劃歸鳳森里管轄，全里面積廣達 8.81 平方公里，為本區面積最大的村里。民國一一〇年（2021）十二月底，共 12 鄰，2,468 人。

二、地名釋義

(一) 鹽埕仔 (Iâm-ti-á) (22°32'05.4"N, 120°20'38.4"E)

聚落名，遺址在本里東部，即臺灣中油大林煉油廠區內。明治四十二年（1909）臺灣總督府專賣局打狗支局，在鳳山下里紅毛港庄設置紅毛港出張所（臺灣總督府專賣局，00100087015：0046）。日人賀田金三郎利用紅毛港魚塭開設鹽田，吸引嘉義布袋與臺南北門一帶的居民前來工作，因為鹽工定居於鹽池旁，地名便稱為鹽埕仔，盛期傳有 20 戶人家。

昭和四年（1929）鹽田廢止（臺灣鹽業，006250006001：0144-0147），聚落漸衰，民國六〇年（1971）前後，在港務局迫遷下廢村。日治末年地名原寫作鹽埕子，鹽埕仔之埕唸做 ti，與埕腹內（Ti-pak-lāi，鳳山區埕頂里）之埕的讀音相同。

(二) 過港仔 (Kè-káng-á) (22°32'12.9"N, 120°20'50.5"E)

聚落名，遺址在本里東緣，即現今鹽水港溪注入高雄灣處。《淡新鳳三縣簡明總括圖冊》、日治初期的公文檔案以及《臺灣堡圖》均作過港，惟《鳳山縣采訪冊》寫作過港仔，意指越過溪流之處。明治卅五年（1902）有泉州裔 13 戶 52 人（公文類纂，00000782001：0164）。聚落所在之地籍登記為鹽水港庄 500、501 及 533 地番，昭和十二年（1937）上舉 3 筆土地之地目，已由建地變換為田或畑，推測該年之前過港仔已廢庄，而位在聚落西南的福德爺祠廟敷地，即鹽水港庄 486 地番，大正元年（1912）地目更早就變換為畑。

(三) 中林仔 (Tiong-nâ-á) (22°31'45.4"N, 120°21'14.1"E)

聚落名，遺址在本里東南，即現今中林路與中利街交叉口西方約 300 公尺處。中，為方位詞，林為樹林，中林仔意指位在中間樹林之地，一說樹林規模僅次於「大樹林」大林蒲之地（曾玉昆，1987：5）。

《鳳山縣采訪冊》記載保生大帝廟：「一在中林莊（鳳山），縣東南十九里，屋二間（額「鳳集宮」），光緒二年（1876）蕭返募修。」（盧德嘉，1960：176）清末《淡新鳳三縣簡明總括圖冊》與《鳳山縣采訪冊》均將本地名寫為中林，日治初期則記作中林仔。明治卅五年（1902）有泉州裔 27 戶 101 人（公文類纂，00000782001：0164），至大正三年（1914）衰敗到只剩 12 人，翌年廢村，居民多遷移到鄰村大林蒲。今保留其名者，有中林路與中林子郵局（中智街 1 號），以資紀念。

(四) 燒灰員 (Sio-he-uân) (22°32'41.4"N, 120°19'16.8"E)

聚落名，遺址在本里西北，即高雄港第六貨櫃中心。康熙年間（1684-1722）

先有洪、楊與吳姓入墾海汕頂，後有泉州府溪東鄉李遠（1696-1752）來此落戶，《鳳山縣采訪冊》將其落戶之地寫作燒灰園（盧德嘉，1960：5），日治時代（1895-1945）則出現燒灰員、燒灰圓、燒灰灣等同音異字的寫法。地籍資料顯示，燒灰員所指涉的地域為紅毛港庄 107-273 地番，即日治初期燒灰員第一、第二與第三保，亦即第二港口開闢前的海豐、海原與海城等三村里。

自古閩南以牡蠣殼燒成的石灰，稱之殼灰（周長楫，2006：177）。《重修鳳山縣志》也記載「牡蠣...取之殼，可燒灰。」（王瑛曾，1962：148）嘉慶年間（1796-1820）燒灰員發展養蠣業，以牡蠣殼燒成的殼灰，可作建材，燒灰園便是燒製殼灰之地（李明賢，2020：058）。明治卅五年（1902）有泉州後裔 279 戶 1,528 人（公文類纂，00000782001：0164），人口規模在鳳山里僅次於大林蒲，日治後期此地名不再使用，今已無人知曉。

《鳳山縣采訪冊》登載的朝鳳寺、明治卅五年（1902）設置的紅毛港警察官吏派出所、大正七年（1918）設立的紅毛港漁業組合與信用組合，以及大正十三年（1924）成立的紅毛港分教場，統統都分布於燒灰員。昔時李顯（1878-1954）及其子李在、李明調、李明達，一門多傑，同為地方聞人（莊忠山，2008：123）。隨著紅毛港遷村，朝鳳寺以及海汕國小分別重建於鳳山區南成里和前鎮區明正里。

（五）紅毛港（*Âng-m̄ng-káng*）（22°32'06.3"N, 120°19'58.5"E）

聚落名，遺址在本里西北，即高雄港第六貨櫃中心。相傳荷蘭人從海汕沙洲的潮流口進出打狗灣，紅毛港因此得名。惟永曆十八年（1664）荷蘭艦隊停泊集結的位置是在打狗南岸，約為現今旗津區南汕里至北汕里的外海，而非更遙遠的紅毛港（李明賢，2020：064）。因此，紅毛港地名由來是否與荷蘭人相關，答案尚不明確。

紅毛港所指涉的地域隨時間而有變化，早期是指紅毛港地區的東南部，地籍登記為紅毛港庄 1-106 地番，即日治初期紅毛港第一保與第二保，亦即遷村前的海澄里與海昌里，戰後人們講到紅毛港時，則指整個紅毛港地區。明治卅五年（1902）有泉州裔 166 戶 926 人（公文類纂，00000782001：0164），在鳳山里僅次於大林蒲與燒灰員。因為區位較佳，隔年紅毛港庄成為查定區域名，區域內包括紅毛港與燒灰員，日治後期當燒灰員地名不再使用之後，紅毛港便成為區域內唯一的地名。

閩南語有文白異讀，毛之文讀唸做 *moo*，而白讀則以漳泉而有差別，偏漳腔唸做 *moo*，而偏泉腔則唸做 *m̄ng*。紅毛港地區居民係泉州裔，口音偏泉腔，

毛之白讀唸做 *mâng*。因此，紅毛港的讀音唸做 *Âng-mâng-káng*。

(六) 海汕 (*Hái-suànn*) ($22^{\circ}32'26.7''N, 120^{\circ}19'35.1''E$)

區域名，遺址在本里西北，即高雄港第六貨櫃中心。海汕為地形詞，《鳳山縣采訪冊》〈地輿·諸山〉形容海汕「東連鳳鼻山，西抵旂後山，延袤二、三十里，為縣治眠弓拱案，居民數百家，皆以捕魚為業。」(盧德嘉，1960：31、32)《高雄紅毛港李氏家譜》記載李氏開基祖李遠，康熙末年、雍正初年自泉州府南安縣溪東鄉「往臺住南路海線頂」(李明賢，2019：20)，南路是指今日高屏地區，海線頂就是濱海沙洲之意，簡稱海線，後來就寫作海汕。

清代以來，海汕所指涉的地域亦隨時間而改變，早期範圍廣大，即旗後以南的沙洲地，其後縮減為中洲到紅毛港一帶，最後再縮小到只剩下紅毛港地區。以其指涉的空間範圍不斷變動，說明海汕也是區域名。

(七) 大林蒲

聚落名，詳見第三十六項鳳林里的「大林蒲」項。

三、其他

(一) 鳳岫宮遺址

遺址在大林煉油廠區，亦即中林路與沿海四路交叉口的北方約百公尺處。昔時大林蒲有兩座王爺廟，除了鳳林宮，另一座為鳳岫宮。〈大林蒲鳳林宮創建沿革〉記載鳳岫宮創建於乾隆十一年(1746)，主祀池王爺。《鳳山縣采訪冊》記載本廟「屋八間(額鳳岫宮，內祀池王)，光緒十七年(1891)陳知董修。」(盧德嘉，1960：181)由此可知，清末鳳岫宮的規模猶勝過鳳林宮，可惜毀於日治時代。遺址在大林蒲東緣，即鄰近中林仔之處，當中林仔廢村後，昭和七年(1932)鳳岫宮廟地，即大林蒲 32 地番，地目由祠廟敷地變換為田，池王爺遂遷入鳳林宮合祀。

(二) 福德祠

址在鳳林路 126 巷 12 號。根據〈福德祠創建沿革〉的記載，本廟創建於同治六年(1867)，原在鳳林宮北方的鹽埕頭，民國六十三年(1974)因為臨海工業區而遷建於現址。

(三) 高雄港第二港口

位於本里西北。為因應外貿發展的需要，提升高雄港營運功能，民國五十六年(1967)高雄港務局在紅毛港北端，闢建第二港口，民國六十四年(1975)完工通航。港口水深 17.5 公尺，港口寬度 250 公尺，航道寬度 183 公尺(高雄港務分公司，2021)，可通行 10 萬噸級船舶。

(四) 紅毛港文化園區

址在南興路 2808 號，即第二港口入口處。民國九十六年（2007）紅毛港遷村，土地改建為高雄港第六貨櫃中心。民國一〇一年（2012）紅毛港文化園區設置，面積 3.42 公頃，包括高字塔旋轉餐廳、展示館、戶外展示區、天空步道、碼頭與候船室、觀海平台等六大區域（紅毛港文化園區，2022）。園區以聚落意象及創意，展示紅毛港人代代傳承的文化。

(五) 南星計畫

民國六十九年（1980）政府為處理工程廢棄物以及工業廢爐石、煤渣，提出大林蒲海岸填海造陸的計畫，民國八〇年（1991）第一期計畫開發完成。然而防護措施不完善，事業廢棄物殘留重金屬，嚴重汙染周邊地區的地下水，海岸底泥的重金屬也都超標（柯金源，2018：111、309）。其後南星計畫規模擴大，與高雄港洲際貨櫃中心結合，自海岸向外延展三公里，填造面積三千公頃。

(六) 高雄港第六貨櫃中心

位在本里西側，即原有紅毛港地區，為高雄港洲際貨櫃中心第一期，民國一〇〇年（2011）完工啟用。為提升高雄港國際競爭力，高雄市政府完成紅毛港遷村後，高雄港務局取得用地，興建深水碼頭 4 座，可儲放 13,000 個 TEU（臺灣港務股份有限公司-高雄港務分公司，2022）。

(七) 高雄港第七貨櫃中心

位在本里最西側，即第二港口外側的海埔新生地，與原有紅毛港平行，狀如半島，為高雄港洲際貨櫃中心第二期所在地。計畫興建新式貨櫃基地和石化油品儲運中心，民國一〇一年（2012）動工，預計民國一一二年（2023）完工（高雄港洲際貨櫃中心-維基百科，2022）。

第三十六項 鳳林里

一、里名由來

鳳林里位於小港區西南，東以鳳林路與鳳森里為界，西以鳳北路 191 巷接鳳源路與鳳源里、鳳興里相接，南與鳳興里毗連，北以鳳北路與鳳森里為鄰。

民國卅五年（1946）編制為高雄縣小港鄉鳳林村，為大林蒲聚落的核心所在，村名取自庄廟鳳林宮，民國六十八年（1979）改稱鳳林里。全里面積 0.2 平方公里，民國一一〇年（2021）十二月底，共 13 鄰，3,383 人。

二、地名釋義

(一) 大林蒲 (Tuā-nâ-poo) (22°31'39.3"N, 120°20'39.4"E)

聚落名，指涉的地域包括本里全部、鳳森里西緣、鳳源里東部以及鳳興里東北，即鳳林路與鳳源路沿線一帶。〈大林蒲鳳林宮創建沿革〉記載，鄭氏時代（1662-1683）先民來此拓墾，因荒野樹林與草埔景觀，初名大樹林，後改作大林蒲，地名最早出現於〈雍正臺灣輿圖〉。

大林蒲地靈人傑，文風鼎盛，鄭氏時代（1662-1683）張氏開基祖張啟元在此業教塾堂，《鳳山縣采訪冊》則記載吳捷魁（1780s-1809）為廩生，獨子春波為生員，光緒十一年（1885）曾孫鳳鳴列歲貢生，鶴鳴亦為生員（盧德嘉，1960：250、331）。昔時大林蒲與右沖並稱，所謂「頂沖下蒲」，皆以科舉功名及其翹脊大厝著稱。清末以來有邱斐然（1866-1915）、邱秋水與邱茂英（莊忠山，2008：131）三代，亦為地方聞人。

自古本地漁業發達，《重修鳳山縣志》稱「漁家錯落」、「設罟牽罟，錯居海處，萬丹、歧後、大林蒲三處，魚利最多，牽網亦最夥。」（王瑛曾，1962：23、69），明治三〇年（1897）有漁民 80 戶 504 人（公文類纂，00009780023：0175），對照明治卅五年（1902）大林蒲有泉州裔 388 戶 1782 人、廣東人 1 戶 3 人（公文類纂，00000782001：0164），業漁者比例不低。

大林蒲區位佳，人口眾多，商業興盛，《鳳山縣采訪冊》記載大林蒲市「五日一市」，且為鳳山里唯一擁有兩間寺廟之村莊。明治卅三年（1900）臺南縣鳳山辨務署管下設置大林蒲區庄長，管轄大林蒲、燒灰員、紅毛港與鳳鼻頭等 9 個村庄（公文類纂，00000494156X001：0747），明治卅六年（1903）大林蒲庄成為查定區域名。根據明治卅八年（1905）「鳳山廳煙草小賣人名簿」記載，鳳山上、下里共有 20 處煙草零售場，僅大林蒲一地就佔去 8 處（臺灣總督府專賣局，00110464035：0339-0357）。曾任大林蒲區長的吳汀，除了是煙草小賣人外，也經營戲院鳳林座和酒家滿春樓（莊忠山，2008：121）。民國五十年代（1960s）全盛時期，大林蒲擁有一些旅社、酒店、茶室及碾米廠。

臨海工業區設立之後，在諸多工廠環伺，以及聯外道路系統改變之下，大林蒲被困在偏僻角落，居民飽受噪音、空氣汙染以及交通不便之苦，此刻正面臨遷村的重大議題。過去大林蒲人說話的口音為紅毛港腔，今日則只剩中老年齡層使用這種腔調。

三、其他

(一) 鳳林宮

址在鳳林路 160 號。根據〈大林蒲鳳林宮創建沿革〉記載，本廟創建於康

熙卅六年（1697），主祀溫王爺。《鳳山縣采訪冊》記載王爺廟，「一在大林蒲莊（鳳山）...屋五間（額鳳林宮，內祀溫王），咸豐三年（1853）吳超然董修。」（盧德嘉，1960：181）廟名取自「鳳」山莊與大「林」蒲，除了溫王爺外，還有朱王爺以及原鳳岫宮池王爺合祀，故稱三王爺廟。民國六十七年（1978）再度重建，民國一〇五年（2016）重新整修，隔年舉辦號稱遷村前最後一次的建醮活動，封街普渡，擺設三千桌，場面盛大。

（二）大林蒲戲院舊址

遺址在鳳林路 157、159 號，日治時代（1895-1945）吳汀經營，時稱鳳林座，約於民國六〇年（1971）結束營業。

第三十七項 鳳興里

一、里名由來

鳳興里位於小港區西南，東以鳳盛街轉鳳城街、鳳華路轉沿海四路與鳳林里、鳳森里為界，西臨臺灣海峽，南與龍鳳里為鄰，北與鳳源里相連。

民國卅五年（1946）編制為高雄縣小港鄉鳳興村，取自庄廟鳳林宮，並且寓意村勢興隆，故名鳳興村，民國六十八年（1979）改稱鳳興里。全里面積 0.69 平方公里，民國一一〇年（2021）十二月底，共 12 鄰，2,795 人。

二、地名釋義

（一）大林蒲

聚落名，詳見第三十六項鳳林里的「大林蒲」項。

三、其他

（一）鳳林國民中學

址在龍鳳路 559 號，國六十八年（1979）設立，原在鳳北路與鳳林路交叉口南側，民國九十七年（2008）遷建於現址。

第三十八項 鳳源里

一、里名由來

鳳源里位於小港區西南，東以鳳北路 191 巷接鳳源路與鳳林里為界，西濱臺灣海峽，南與鳳興里為鄰，北以鳳北路與鳳森里相連。

民國卅五年（1946）編制為高雄縣小港鄉鳳源村，據傳鄭氏時代（1662-1683）有泉州府晉江縣人張啟元，移居本地設堂講學，張姓族人聚居

之處，殆為大林蒲開庄之始，故名鳳源里，民國六十八年（1979）改稱鳳源里。全里面積 0.36 平方公里，民國一一〇年（2021）十二月底，共 19 鄰，4,125 人。

二、地名釋義

（一）大林蒲

聚落名，詳見第三十六項鳳林里的「大林蒲」項。

二、其他

（一）鳳林國民小學

址在鳳林路 207 號。大正七年（1918）大林蒲公學校成立，6 年後設立紅毛港分教場，昭和十六年（1941）改名大林蒲國民學校。民國四〇年（1951）以大林蒲庄廟之名為校名，改稱鳳林國民學校，同年在鳳鼻頭設立鳳鳴分班，民國五十七年（1968）實施九年國民義務教育，再改制鳳林國民小學。

（二）張氏宗祠

址在鳳林路 166 巷 17 號。根據《清河啟元公家譜》的記載，張氏開基祖張啟元，生於明朝天啟元年（1621），二十歲隻身來臺，先住基草衙（前鎮區草衙里），後移遷大林蒲，業教塾堂（張明寮，1982：6），今傳至第十八代。民國七十一年（1982）張氏族人設置祠堂，每年春、秋兩季定期祭祖，舉辦米粉會聯繫同宗共祖之情誼。

第十四章 結論

本研究以田野調查為主，文獻資料為輔，清查並解讀高雄市境內各區內的地名，研究結果如下：

一、高雄市各區里名的演變

在高雄市 11 個區 452 個里中，其地名演變可以區分為三類（表 15-1）：

其一，完全沿用舊地名的里名，此類里名在高雄市 452 個里中，僅有 14 個，佔 3.10%，不及一成。其中又以完全沿用清代地名為主，共 10 個，如旗津區中洲里、鼓山區哨船頭里；而沿用日治時代名稱的，更只有 4 個，其中沿用大字者共有 3 個，如鼓山區內惟里、小港區小港里，另外沿用小字者僅有 1 個，即新興區秋山里。

其二，部分沿用舊地名的里名，此類里名在高雄市 452 個里中，有 145 個，佔 32.08%，約三分之一弱左右。其沿用的方式，大多是依清代的地名加以簡化而成，如鹽埕區的沙地里，係由沙仔地簡化而成，三民區的鼎金里，則是由覆鼎金簡化而成；至於沿用日治時代地名而加以簡化的，如前金區的後金里，係由後金仔簡化而成。

另一種沿用的方式，是取清代舊地名的一字，再配合其他文字而成，如新興區南港里，是大港的「港」字，加上方位的「南」字組合而成；也有取日治時代舊地名中的一字，再配合其他文字而成，如左營區的新光里，是新庄子的「新」字，加上吉言佳字的「光」字組合而成。

其三，完全是戰後新創的里名，此類里名在高雄市 452 個里中，有 293 個，佔 64.82%，超過六成以上。此類里名除小港區只佔 21.05% 外，其他各區皆相當普遍，比例皆超過 50%。這些超過 50% 以上的 10 個區中，以新興區比例最高，其 32 個里中，就有 30 個里的里名是新創的，高達 93.75%，而三民區比例雖然最低，但 86 個里中，也有 44 個里的里名是新創的，比例達到 51.16%。

表 14-1 高雄市各區里名的演變

| 區別 | 完全沿用舊地名的里名 | | | 部分沿用舊地名的里名 | | | 完全創新的地名 | 里數 |
|-----|-------------|------------|-----|---|------------|------------|--|----|
| | 清代地名 | 日治時代地名 | | 清代地名 | 日治時代地名 | | | |
| | | 大字名 | 小字名 | | 大字名 | 小字名 | | |
| 旗津區 | 中洲里 | | | 旗下里、北汕里 南汕里、上竹里 | | | 振興里、永安里、慈愛里、實踐里、中華里 復興里、安順里、中興里 | 13 |
| 鹽埕區 | 瀨南里 | | | 沙地里 | 江西里 江南里 | | 藍橋里、慈愛里、博愛里、壽星里、府北里 陸橋里、中山里、中原里、教仁里、新樂里 光明里、育仁里、港都里、河濱里、南端里 新豐里、新化里 | 21 |
| 鼓山區 | 龍水里 哨船頭里 | 內惟里 山下里 | | 鼓峰里、雄峰里 前峰里、龍井里 龍子里、鼓岩里 | 登山里 | | 光榮里、民族里、建國里、忠正里、自強里 正德里、平和里、民強里、厚生里、明誠里 華豐里、裕豐里、裕興里、樹德里、寶樹里 興宗里、河邊里、綠川里、光化里、峰南里 麗興里、新民里、延平里、維生里、惠安里 壽山里、桃源里 | 38 |
| 前金區 | | | | 三川里、東金里 林投里 | | 北金里 後金里 | 草江里、長城里、新生里、長興里、青山里 國民里、民生里、復元里、社東里、社西里 博孝里、長生里、榮復里、文西里、文東里 | 20 |
| 新興區 | | | 秋山里 | 南港里 | | | 大明里、中東里、仁聲里、文昌里、正氣里 永寧里、玉衡里、光耀里、成功里、明莊里 東坡里、長驛里、建華里、建興里、振成里 振華里、浩然里、華聲里、開平里、順昌里 愛平里、新江里、榮治里、漢民里、德生里 德政里、德望里、黎明里、興昌里、蕉園里 | 32 |
| 苓雅區 | | | | 苓洲里、苓昇里 苓雅里、苓中里 苓東里、田西里 美田里、林南里 林泉里、林園里 林安里、林富里 林西里、林中里 林興里、林華里 林德里、林榮里 林貴里、林靖里 五權里、五福里 | | | 博仁里、鼓中里、人和里、城北里、城西里 意誠里、城東里、華堂里、仁政里、廣澤里 日中里、和煦里、晴朗里、普照里、普天里 中正里、尚義里、光華里、英明里、凱旋里 安祥里、同慶里、奏捷里、福西里、福祥里 福東里、福地里、福人里、福居里、福海里 福康里、福隆里、朝陽里、福南里、福壽里 永康里、民主里、正心里、正道里、正大里 正文里、正言里、正義里、衛武里、正仁里 文昌里、建軍里 | 69 |
| 前鎮區 | 前鎮里 草衙里 | | | 西甲里、竹內里 瑞崗里、鎮中里 鎮陽里、鎮北里 鎮昌里、鎮東里 鎮海里、鎮榮里 | | | 西山里、民權里、良和里、盛興里、盛豐里 興中里、興東里、忠孝里、復國里、振興里 建隆里、忠純里、忠誠里、竹中里、竹北里 竹東里、竹西里、竹南里、瑞竹里、瑞豐里 瑞興里、瑞誠里、瑞文里、瑞隆里、瑞華里 瑞昌里、瑞東里、瑞和里、瑞平里、瑞北里 瑞西里、瑞南里、瑞祥里、興邦里、興仁里 興化里、仁愛里、平昌里、平等里、明正里 明孝里、明義里、明道里、明禮里、信義里 信德里、德昌里 | 59 |

| 區別 | 完全沿用舊地名的里名 | | | 部分沿用舊地名的里名 | | | 完全創新的地名 | 里數 |
|-----|------------|--------|-----|---|--------|--------------------------|---|----|
| | 清代地名 | 日治時代地名 | | 清代地名 | 日治時代地名 | | | |
| | | 大字名 | 小字名 | | 大字名 | 小字名 | | |
| 三民區 | 本館里 | | | 鼎金里、鼎西里 鼎中里、鼎泰里 鼎力里、鼎強里 鼎盛里、本和里 本文里、本武里 本元里、本安里 本上里、本揚里 寶獅里、寶民里 寶盛里、寶安里 寶國里、寶業里 寶華里、寶慶里 寶泰里、寶德里 寶珠里、寶龍里 寶玉里、寶興里 寶中里、灣子里 灣中里、灣華里 灣愛里、灣復里 灣興里、灣勝里 灣利里、灣成里 港西里、港東里 港新里 | | | 正興里、正順里、安生里、安吉里、安發里 安康里、安寧里、安東里、安和里、安宜里 安泰里、安邦里、同德里、德智里、德仁里 達明里、達德里、達仁里、達勇里、民享里 德行里、德東里、德北里、精華里、立誠里 立業里、十全里、十美里、德西里、川東里 力行里、裕民里、豐裕里、千秋里、千北里 千歲里、立德里、鳳北里、鳳南里、興德里 建東里、長明里、博惠里、博愛里 | 86 |
| 左營區 | 菜公里 | | | 埤北里、埤東里 埤西里、頂西里 頂北里、廊北里 廊南里、尾西里 尾南里、尾北里 屏山里、果峰里 | | 新中里 新上里 新下里 新光里 | 聖西里、聖南里、聖后里、廟東里、廟北里 中北里、中南里、城南里、路東里、光輝里 進學里、祥和里、永清里、莒光里、自助里 果賢里、果惠里、海勝里、崇實里、合群里 明建里、福山里 | 39 |
| 楠梓區 | | | | 中陽里、惠楠里 錦屏里、玉屏里 瑞屏里、翠屏里 藍田里、中興里 中和里 | | | 清豐里、東寧里、五常里、享平里、惠民里 惠豐里、金田里、稔田里、宏南里、宏毅里 宏榮里、廣昌里、久昌里、大昌里、福昌里 盛昌里、泰昌里、興昌里、建昌里、宏昌里 和昌里、慶昌里、隆昌里、秀昌里、裕昌里 國昌里、加昌里、仁昌里 | 37 |
| 小港區 | 大苓里 二苓里 | 小港里 | | 港口里、港正里 港墘里、港明里 港后里、港南里 港興里、鳳宮里 店鎮里、三苓里 正苓里、順苓里 六苓里、山明里 高松里、松金里 松山里、大坪里 坪頂里、廈莊里 中厝里、鳳鳴里 龍鳳里、鳳森里 | | | 宏亮里、青島里、山東里、濟南里、泰山里 孔宅里、合作里、桂林里 | 38 |

| 區別 | 完全沿用舊地名的里名 | | | 部分沿用舊地名的里名 | | | 完全創新的地名 | 里數 |
|----|---------------|--------------|--------------|-----------------|--------------|--------------|----------------|-----|
| | 清代地名 | 日治時代地名 | | 清代地名 | 日治時代地名 | | | |
| | | 大字名 | 小字名 | | 大字名 | 小字名 | | |
| | | | | 鳳林里、鳳興里 鳳源里 | | | | |
| 總計 | 10 (2.21%) | 3 (0.66%) | 1 (0.22%) | 136 (30.09%) | 3 (0.66%) | 6 (1.33%) | 293 (64.82) | 452 |

二、高雄市各區里名的起源及其意義

檢視高雄市 11 個區 452 個里中，可以將其里名分為十二類（表 14-2）：

1. 以里所在地的位置與形成相對時間命名者，如旗津區的北汕里，鹽埕區的南端里，這類地名共有 89 個，佔 19.69%。
2. 以里主要的自然環境命名者，如鼓山區的壽山里、前金區的林投里，這類地名 28 個，佔 6.19%。
3. 以里主要的維生方式命名者，如新興區的蕉園里、苓雅區的苓雅里，這類地名 8 個，佔 1.77%。
4. 以里的血緣與地緣關係命名者，這類地名 0 個。
5. 以里的名勝與人文設施命名者，如前鎮區的草衙里、三民區的本館里，這類地名 28 個，佔 6.19%。
6. 以里與拓墾有關命名者，如小港區的中厝里、鹽埕區的瀨南里，這類地名 9 個，佔 1.99%。
7. 以里主要的軍事與眷村命名者，如苓雅區的衛武里、左營區的果貿里，這類地名 17 個，佔 3.76%。
8. 以里含有意識型態，包括吉言佳字而命名者，如三民區的正興里、楠梓區的宏榮里，這類地名 261 個，佔 57.74%。
9. 以里為紀念某一人物而命名者，如鼓山區的延平里、左營區的永清里，這類地名 3 個，佔 0.66%。
10. 以里為兩地名各取一字而形成合成地名者，如鼓山區的雄峰里、三民區的寶獅里，這類地名 8 個，佔 1.77%。
11. 以與原住民的關係而命名者，這類地名 0 個。
12. 以與外來語而命名者，如新興區的秋山里，這類地名 1 個，佔 0.22%。

表 14-2 高雄市各區里名的起源

| 區別 | 1. 位置與時間 | 2. 自然環境 | 3. 維生方式 | 4. 血緣與地緣 | 5. 名勝人文設施 | 6. 拓墾 | 7. 軍事與眷村 | 8. 意識型態 | 9. 紀念性人物 | 10. 合成地名 | 11. 與原住民關係 | 12. 外來語名 | 數量 |
|-----|---|-------------------|------------|----------|--|-------|------------|--|----------|-------------------|------------|----------|----|
| 旗津區 | 旗下里 北汕里 南汕里 上竹里 | 中洲里 | | | | | 實踐里 | 振興里、永安里 慈愛里、中華里 復興里、安順里 中興里 | | | | | 13 |
| 鹽埕區 | 府北里 江西里 江南里 南端里 | 河濱里 沙地里 | | | 藍橋里 慈愛里 壽星里 陸橋里 新樂里 港都里 | 瀨南里 | | 博愛里、中山里 中原里、教仁里 光明里、育仁里 新豐里、新化里 | | | | | 21 |
| 鼓山區 | 河邊里 山下里 登山里 峰南里 哨船頭里 | 龍水里 綠川里 壽山里 | | | 龍井里 明誠里 鼓岩里 光化里 | 內惟里 | 前峰里 自強里 | 光榮里、民族里 建國里、忠正里 正德里、平和里 民強里、厚生里 華豐里、裕豐里 裕興里、樹德里 寶樹里、興宗里 麗興里、新民里 維生里、惠安里 桃源里 | 延平里 | 鼓峰里 雄峰里 龍子裡 | | | 38 |
| 前金區 | 北金里 東金里 後金里 社東里 社西里 文西里 文東里 | 三川里 草江里 林投里 | | | | | | 長城里、新生里 長興里、青山里 國民里、民生里 復元里、博孝里 長生里、榮復里 | | | | | 20 |
| 新興區 | 南港里 新江里 | | 蕉園里 | | | | | 大明里、仁聲里 文昌里、正氣里 永寧里、玉衡里 光耀里、成功里 明莊里、東坡里 長驛里、建華里 建興里、振成里 振華里、浩然里 華聲里、開平里 順昌里、愛平里 榮治里、漢民里 德生里、德政里 德望里、黎明里 興昌里 | | 中東里 | 秋山里 | 32 | |
| 苓雅區 | 苓中里 苓東里 田西里 城北里 城西里 城東里 林南里 林西里 林中里 | 苓洲里 林泉里 林德里 | 苓雅里 美田里 | | 鼓中里 意誠里 日中里 光華里 | 林園里 | 衛武里 建軍里 | 博仁里、苓昇里 人和里、華堂里 仁政里、廣澤里 和煦里、晴朗里 普照里、普天里 中正里、尚義里 林安里、林富里 林興里、林華里 林榮里、英明里 | | | | | 69 |

| 區別 | 1. 位置與時間 | 2. 自然環境 | 3. 維生方式 | 4. 血緣與地緣 | 5. 名勝人文設施 | 6. 拓墾 | 7. 軍事與眷村 | 8. 意識型態 | 9. 紀念性人物 | 10. 合成地名 | 11. 與原住民關係 | 12. 外來語名 | 數量 |
|-----|---|------------|---------|----------|-------------------|------------|----------|---|----------|----------|------------|----------|----|
| | 福西里 福東里 福南里 | | | | | | | 林貴里、林靖里 凱旋里、安祥里 同慶里、奏捷里 福祥里、福地里 福人里、福居里 福海里、福康里 福隆里、朝陽里 福壽里、永康里 五權里、五福里 民主里、正心里 正道里、正大里 正文里、正言里 正義里、正仁里 文昌里 | | | | | |
| 前鎮區 | 興東里 竹中里 竹北里 竹東里 竹西里 竹南里 瑞東里 瑞北里 瑞西里 瑞南里 鎮中里 鎮北里 鎮東里 | 瑞崗里 鎮海里 | | | 西山里 瑞文里 草衙里 | 西甲里 竹內里 | 前鎮里 | 民權里、良和里 盛興里、盛豐里 興中里、忠孝里 復國里、振興里 建隆里、忠純里 忠誠里、瑞竹里 瑞豐里、瑞興里 瑞誠里、瑞隆里 瑞華里、瑞昌里 瑞和里、瑞平里 瑞祥里、興邦里 鎮陽里、鎮昌里 鎮榮里、興仁里 興化里、仁愛里 平昌里、平等里 明正里、明孝里 明義里、明道里 明禮里、信義里 信德里、德昌里 | | | | | 59 |
| 三民區 | 鼎西里 鼎中里 灣中里 安東里 德東里 德北里 德西里 川東里 千北里 鳳北里 鳳南里 建東里 港西里 港東里 港新里 | 鼎金里 灣子里 | | | 本館里 安生里 | | | 鼎泰里、鼎力里 鼎強里、鼎盛里 本和里、本文里 本武里、本元里 本安里、本上里 本揚里、寶民里 寶盛里、寶安里 寶國里、寶業里 寶華里、寶慶里 寶泰里、寶德里 寶珠里、寶龍里 寶玉里、寶興里 寶中里、正興里 正順里、灣華里 灣愛里、灣復里 灣興里、灣勝里 灣利里、灣成里 安吉里、安發里 安康里、安寧里 | | 寶獅里 | | | 86 |

| 區別 | 1. 位置與時間 | 2. 自然環境 | 3. 維生方式 | 4. 血緣與地緣 | 5. 名勝人文設施 | 6. 拓墾 | 7. 軍事與眷村 | 8. 意識型態 | 9. 紀念性人物 | 10. 合成地名 | 11. 與原住民關係 | 12. 外來語名 | 數量 |
|-----|--|--------------------------|-------------------|----------|------------|------------|---|--|------------|------------|------------|----------|----|
| | | | | | | | | 安和里、安宜里 安泰里、安邦里 同德里、德智里 德仁里、達明里 達德里、達仁里 達勇里、民享里 德行里、精華里 立誠里、立業里 十全里、十美里 力行里、裕民里 豐裕里、千秋里 千歲里、立德里 興德里、長明里 博惠里、博愛里 | | | | | |
| 左營區 | 埤北里 埤東里 埤西里 聖西里 聖南里 聖后里 廟東里 廟北里 頂西里 頂北里 中北里 中南里 城南里 路東里 廊北里 廊南里 尾西里 尾南里 尾北里 新中里 新上里 新下里 | 屏山里 | | | 進學里 | | 祥和里 自助里 果賢里 海勝里 崇實里 合群里 明建里 | 光輝里、莒光里 果惠里、新光里 | 永清里 菜公里 | 果峰里 福山里 | | | 39 |
| 楠梓區 | | 錦屏里 玉屏里 瑞屏里 翠屏里 | 金田里 稔田里 藍田里 | | 宏南里 宏毅里 | | | 清豐里、東寧里 五常里、享平里 中陽里、惠楠里 惠民里、惠豐里 宏榮里、廣昌里 久昌里、大昌里 福昌里、盛昌里 泰昌里、興昌里 建昌里、宏昌里 和昌里、慶昌里 隆昌里、秀昌里 裕昌里、國昌里 加昌里、仁昌里 中興里、中和里 | | | | | 37 |
| 小港 | 港墘里 港后里 | 小港里 山明里 | 大苓里 二苓里 | | 港口里 鳳宮里 | 孔宅里 廈莊里 | 青島里 山東里 | 港正里、港明里 港興里、正苓里 | | 松金里 | | | 38 |

(706) 臺灣地名辭書卷廿三：高雄市

| 區別 | 1. 位置與時間 | 2. 自然環境 | 3. 維生方式 | 4. 血緣與地緣 | 5. 名勝人文設施 | 6. 拓墾 | 7. 軍事與眷村 | 8. 意識型態 | 9. 紀念性人物 | 10. 合成地名 | 11. 與原住民關係 | 12. 外來語名 | 數量 |
|----|-------------------|---------------------------------|---------|----------|--------------------------|------------|------------|---------------------------|----------|----------|------------|----------|-----|
| 區 | 港南里 三苓里 六苓里 | 高松里 松山里 大坪里 坪頂里 鳳森里 | | | 店鎮里 桂林里 龍鳳里 鳳林里 | 中厝里 鳳源里 | 濟南里 泰山里 | 順苓里、宏亮里 合作里、鳳鳴里 鳳興里 | | | | | |
| 總數 | 89 | 28 | 8 | 0 | 28 | 9 | 17 | 261 | 3 | 8 | 0 | 1 | 452 |

參考文獻

(一) 中文專書

- 丁紹儀〔清〕(1957),《東瀛識略》(原 1871 年),臺灣文獻叢刊第 2 種,臺北市:臺灣銀行經濟研究室。
- 丁福祥(2012),《高雄文明史-產業篇》,高雄市:高雄市政府教育局。
- 不著撰人(1962),《臺灣通志》,臺灣文獻叢刊第 130 種,臺北市:臺灣銀行經濟研究室。
- 不撰著者(1960),《臺灣私法債權編》,臺灣文獻叢刊第 79 種,臺北:臺灣銀行經濟研究室。
- 不著撰者,(1966)。〈嚴禁勒索以肅口務示告碑〉《臺灣南部碑文集成》。臺北市:臺灣銀行經濟研究室。
- 毛一波、曾乃碩、杜賢達(1956),《高雄市志·概述篇》,高雄市:高雄市文獻委員會。
- 王一芝(2022),〈新光三越 outlet 之戰,關鍵決勝點全看高雄〉,收錄於《天下雜誌》742 期,臺北市:天下雜誌。
- 王世慶纂修(1953),《臺灣省通志稿·卷一:土地志地理篇·第二冊(地名沿革)》,臺北市:臺灣省文獻委員會。
- 王世慶纂修(1991),《重修臺灣省通志·卷七:政治志·建置沿革篇》,臺北市:臺灣省文獻委員會。
- 王瑛曾〔清〕(1962),《重修鳳山縣志》(原 1764 年),臺灣文獻叢刊第 146 種,臺北市:臺灣銀行經濟研究室。
- 王賢德編(2004),《高雄市區里沿革圖誌》,高雄市:高雄市文獻委員會。
- 王衢、呂伯璘(1990),《政府與民意(上)》,高雄:高雄市文獻委員會。
- 外交部(2016),《和平南海,國疆永固—中華民國南海政策說帖》,臺北市:外交部。
- 石再添(1985),《續修高雄市志(下卷)卷一自然志地理篇博物篇》,高雄市:高雄市文獻委員會。
- 伊能嘉矩著、江德林等譯(1991),《臺灣文化志》(中譯本)(下卷),南投:臺灣省文獻委員會。
- 伊能嘉矩著、楊南郡譯(1996),《臺灣踏查日記》(中譯本)(下卷),臺北市:遠流

出版公司。

江傳德（2008），《天主教在臺灣》，臺南市：聞道出版社。

江樹生譯註（2011），《熱蘭遮城日誌 第四冊》，臺南市：臺南市政府文化局。

行政院經濟建設委員會都市及住宅發展處編（2010），《中華民國 99 年都市及區域發展統計彙編》，臺北市：行政院經濟建設委員會。

行政院檔案管理局（2011），《百煉千淬—唐榮鐵工廠股份有限公司：臺灣產業經濟檔案數位典藏專題選輯》，行政院：檔案管理局。

余文儀〔清〕（1993），《續修臺灣府志》（原 1764 年），臺灣文獻叢刊第 121 種，臺北市：臺灣銀行經濟研究室。

呂自揚（2014），《打狗·阿猴·林道乾：尋找高雄平埔族的身影》，高雄市：河畔出版社。

呂伯璘（1968），《高雄市志·續修概述篇》，高雄市：高雄市文獻委員會。

呂伯璘（1993），《高雄市民政資料初編》，高雄市：高雄市文獻委員會。

呂伯璘、莊敬（1959），《最新高雄市路街巷詳圖》，高雄市：青年進修出版社。

吳連賞（2005），《高雄市港埠發展史》，高雄市：高雄市文獻委員會。

李文環（2015），《高雄港都首部曲哈瑪星》，高雄市：高雄文化局。

李仙得（Charles W. LeGendre）著，費德廉（Douglas L. Fix）、蘇約翰（John Shufel）主編（2013），羅孝德（Charlotte Lo）費德廉中譯（2013），《李仙得臺灣紀行》臺南：國立臺灣歷史博物館。

李汝和主修、王世慶、張炳楠纂修（1970），《臺灣省通志·卷一：土地志疆域篇》，臺北市：臺灣省文獻委員會。

李明賢（2008），〈林園鄉〉，收錄於《臺灣地名辭書卷五高雄縣第二冊（下）》，南投縣：國史館臺灣文獻館。

李明賢（2019），《高雄紅毛港李氏家譜》，高雄市：紅毛港文化創意有限公司。

李乾朗、俞怡萍（1999），《古蹟入門》，臺北市：遠流出版事業股份有限公司。

李順益（1959），《三年小港鄉政》，高雄縣：小港鄉公所。

私法物權（1963）〈卷三 物權之特別物體/第一節 海埔、溪埔/第一六 開墾字〉，《臺灣私法物權編》。臺北市：臺灣銀行經濟研究室。

杜劍鋒（2004），《失落的桃子園》，高雄市：高雄市文獻委員會。

杜劍鋒（2005），《苓雅寮煙雲》，高雄市：高雄市文獻委員會。

周元文〔清〕（1960），《重修臺灣府志》（原 1712 年），臺灣文獻叢刊第 66 種，臺北市：臺灣銀行經濟研究室。

- 周長楫 (2006),《閩南方言大詞典》,福州:福建人民出版社。
- 周盟桂 (2003),《高雄市公園綠地導覽手冊》,高雄市:高雄市政府工務局養護工程處編。
- 林世超 (1994),《高雄市市定古蹟內惟李氏古宅修復之調查研究暨規劃》,高雄市:高雄市文化局,臺北市:國家圖書館臺灣記憶 (<https://tm.ncl.edu.tw/>)。
- 林身振、林炳炎 (2013),《第六海軍燃料廠之接收》,高雄市:春暉出版社。
- 林朝榮 (1957),《臺灣省通志稿·卷一:土地志地理篇第一冊(地形)》,臺北市:臺灣省文獻委員會。
- 林曙光 (1993)《打狗瑣譚》,高雄市:春暉出版社。
- 林曙光 (1994),《打狗歲時記》,高雄市:高雄市文獻委員會。
- 施添福、陳國川、夏黎明 (1988),〈自然環境〉,收錄於《高雄市發展史》,高雄市:高雄市文獻委員會。
- 柯金源 (2019),《臺灣三十年環境變遷全紀錄》,新北市:衛城出版社。
- 洪志一等 (2004),《苓洲國小百週年校慶專輯》,高雄市:高雄市苓雅區苓洲國民小學。
- 洪英聖 (1999),《畫說康熙臺灣輿圖》,臺北市:行政院文化建設委員會。
- 洪致文 (2015),《不沉航空 臺灣島內飛行場百年發展史》,臺北市:作者自印。
- 范咸〔清〕(1961),《續修臺灣府志》(原 1718 年),臺灣文獻叢刊第 105 種,臺北市:臺灣銀行經濟研究室。
- 唐榮源 (2004),《古鳳山縣文書專輯》,高雄市:高雄市文獻委員會。
- 夏黎明 (1987),《臺灣文獻書目解題 地圖類(一)》,臺北市:國立中央圖書館臺灣分館。
- 夏黎明、王存立、胡文青 (2014),《你不知道的臺灣古地圖:從古地圖探索早期臺灣發展與多變面貌》,臺北市:遠足文化。
- 郭冠麟編 (2005),《從竹籬笆到高樓大廈的故事:國軍眷村發展史》,臺北市:國防部史政編譯室。
- 徐明福主持 (2016),《高雄市市定古蹟陳中和墓修復及再利用計畫》,高雄市:高雄市政府文化局。
- 翁佳音 (1990),〈抗日猛獅-林少貓〉,《臺灣近代名人誌(第一冊)》,臺北市:自立晚報。
- 翁佳音、曹銘宗 (2016),《大灣大員福爾摩沙:從葡萄牙航海日誌、荷西地圖、清日文獻、尋找臺灣地明真相》,臺北市:貓頭鷹出版社。

- 高拱乾〔清〕(1960),《臺灣府志》(原 1696 年),臺灣文獻叢刊第 65 種,臺北市:臺灣銀行經濟研究室。
- 高雄市文獻委員會編(1960),《高雄市志·民政篇·卷中》,高雄市:高雄市文獻委員會。
- 高雄市文獻委員會編(1968),《高雄市志續修概述篇》,高雄市:高雄市文獻委員會。
- 高雄市文獻委員會編(1981),《高雄市改制專輯》,高雄市:高雄市文獻委員會。
- 高雄市文獻委員會編(1983),《高雄市舊地名探索》,高雄市:高雄市政府民政局。
- 高雄市文獻委員會編(1988),《高雄市發展史》,高雄市:高雄市文獻委員會。
- 高雄市文獻委員會編(1985),《重修高雄市志·卷一:地理志》,高雄市:高雄市政府。
- 高雄市文獻委員會編(1990),《續修高雄市志·卷二:民政志》,高雄市:高雄市政府民政局。
- 高雄市文獻委員會編(1993),《續修高雄市志·卷八:社會志·宗教篇》,高雄市:高雄市政府民政局。
- 高雄市文獻委員會編(1994),《續修高雄市志·卷二:政事志·行政篇、自治篇、選舉篇》,高雄市:高雄市政府民政局。
- 高雄市發展史編纂小組(1995),《高雄市發展史》,高雄:高雄市文獻委員會。
- 高雄市環境保護局(1997),〈高雄市環境保護白皮書〉,高雄市:高雄市環境保護局。
- 國防部史政編譯室編譯處編(2008),《眷戀—後備眷村》,臺北市:國防部史政編譯室編譯處。
- 張世民(2005),《從地圖閱讀高雄:高雄地圖樣貌集》,高雄:高雄市政府文化局。
- 張明寮(1982),《清河啟元公家譜》,高雄市:大林蒲張問公祭祀公業管理委員會。
- 張遵旭(1960),《臺灣遊記》(原 1916 年),臺灣文獻叢刊第 89 種,臺北市:臺灣銀行經濟研究室。
- 莊吉發、沈景鴻(1995),《故宮臺灣史料概述》,臺北市:國立故宮博物院。
- 許桂霖主修(1985),《重修高雄市志·卷一:地理志》,高雄市:高雄市政府。
- 許桂霖主修(1985),《重修高雄市志·卷九:交通志》,高雄市:高雄市政府。
- 許桂霖主修(1985),《重修高雄市志·卷三:教育志(下)》,高雄市:高雄市政府。
- 許桂霖主修(1990),《重修高雄市志·卷二:民政志(下)》,高雄市:高雄市政府。
- 許參陸編輯(2006),《高雄老舊電影探索:戲院的歷史記事》,高雄市:臺灣美電影文化館。
- 許瑞娟、梁清榮、王妙珍、顏宏昌(2003),《高雄市公園綠地導覽手冊》,高雄市:

- 高雄市政府工務局。
- 陳子敬 (2012),《高雄文明史-史蹟篇》,高雄市:高雄市政府教育局。
- 陳大川 (2004),《臺灣紙業發展史》,臺北市:臺灣區造紙工業同業公會。
- 陳文達〔清〕(1961),《鳳山縣志》(原 1720 年),臺灣文獻叢刊第 124 種,臺北市:臺灣銀行經濟研究室。
- 陳東升、周素卿 (2006),《臺灣全志一卷九:社會志都市發展篇》,南投:國史館臺灣文獻館。
- 陸傳傑 (2015),《隱藏地圖中的日治臺灣真相—太陽帝國的最後一塊拼圖》,臺北市:遠足文化。
- 傅朝卿 (2019),《圖說臺灣建築文化史:從十七世紀到二十一世紀的建築變遷》,臺南市:臺灣建築史學會。
- 彭大年編 (2008),《眷戀—後備眷村》,臺北市:國防部史政編譯室。
- 曾玉昆 (1987),《高雄市地名探源》,高雄市:高雄市文獻委員會。
- 曾玉昆 (1995),〈龍窟福地,人才薈萃的苓雅區〉,收錄於《高雄市各區發展淵源(下)》,高雄市:高雄市文獻委員會。
- 曾玉昆 (1995),《高雄市各區發展淵源(上冊)》,高雄市:高雄市文獻委員會。
- 曾玉昆 (1995),《高雄市各區發展淵源(下冊)》,高雄市:高雄市文獻委員會。
- 曾玉昆 (1997),《高雄市地名探源(增訂版)》,高雄市:高雄市文獻委員會。
- 曾玉昆 (2005),《高雄市地名探源》,高雄市:高雄市文獻委員會。
- 曾景來 (1939),《臺灣宗教と迷信陋習》,臺北市:臺灣宗教研究會。
- 湯熙勇 (2006),《東沙海域文史資源成果報告》,內政部營建署委託辦理,臺北市:內政部。
- 黃叔瓚〔清〕(1957),《臺海使槎錄》(原 1736 年),臺灣文獻叢刊第 4 種,臺北市:臺灣銀行經濟研究室。
- 黃則維 (2021),〈三信家商波浪教室及學生活動中心〉,收錄於《見築百講:1684-2020 高雄經典建築》,新北市:遠足文化事業股份有限公司。
- 黃清琦 (2014),〈新製歷史地圖:高雄政區變遷〉,收錄於《高雄古地圖及歷史地圖集成》,高雄市:高雄市政府文化局。
- 黃森濤 (2012),《高雄文明史-歷史篇》,高雄市:高雄市政府教育局。
- 黃暉榮 (2000),《高雄市地理圖集》,高雄市:高雄市政府研考會。
- 黃麟祥主修 (1994),《續修高雄市志·卷七:教育志·學校教育篇、社會教育篇、體育篇》,高雄市:高雄市文獻委員會。

(712) 臺灣地名辭書卷廿三：高雄市

- 楊玉姿 (2005), 《高雄開發史》, 高雄市：高雄市文獻委員會。
- 楊玉姿 (2007), 《前鎮開發史》, 高雄市：高雄市前鎮區公所。
- 楊貴三、沈淑敏 (2007), 《臺灣全志·地形篇》, 南投縣：臺灣省文獻委員會。
- 瞿海良 (1997), 《十七世紀荷蘭人繪製的臺灣老地圖 (上冊)》, 臺北市：漢聲雜誌。
- 路寒袖、陳芷萍、陶依玟 (2007), 《高雄行旅導覽》, 高雄市：高雄市政府文化局。
- 葉高華 (2017), 《御製臺灣原漢界址圖解讀》, 臺南市：國立臺灣歷史博物館。
- 董騏銘、王昱 (2020) 〈高雄後勁台地區域之構造地形學研究〉中華民國地球物理學會與中華民國地質學會 109 年年會暨學術研討會第十四屆臺灣第四紀研討會, 論文編號:SE2-PC-001。張貼日期:2020 年 11 月 17 日。
- 漢聲雜誌社、冉福立 (江樹生譯) (1997), 《十七世紀荷蘭人繪製的台灣老地圖》, 臺北市：英文漢聲。
- 臺灣銀行經濟研究室編 (1963), 《臺灣府輿圖纂要》, 臺灣文獻叢刊第 181 種, 臺北市：臺灣銀行經濟研究室。
- 臺灣銀行經濟研究室編 (1964), 《淡鳳新三縣簡明總括圖冊》, 臺灣文獻叢刊第 197 種, 臺北市：臺灣銀行經濟研究室。
- 臺灣糖業公司 (1986), 《臺糖四十年》, 臺北市：臺灣糖業股份有限公司編印。
- 劉良璧 [清] (1961), 《重修福建臺灣府志》(原 1712 年), 臺灣文獻叢刊第 74 種, 臺北市：臺灣銀行經濟研究室。
- 劉益昌 (2002), 《臺灣原住民史—史前篇》, 南投：國史館臺灣文獻館。
- 劉益昌 (2008) 《歷史的左營腳步—從舊城考古談起》, 高雄：高雄市政府文化局。
- 劉益昌主編 (2015), 《臺灣史前史專論》, 臺北市：中央研究院、聯經出版公司。
- 歐文靜 (2010), 《小港敬天宮福德祠沿革誌》, 高雄市：小港敬天宮福德祠。
- 蔡怡真、江德宜撰稿 (2006), 《萬象高雄—高雄市文明史 (2): 地理高雄》, 高雄市：高雄市政府教育局。
- 鄧文龍、張守真 (2011), 《百煉千淬：臺灣產業經濟檔案數位典藏專題選輯：唐榮鐵工廠股份有限公司》, 臺北市：檔案管理局。
- 蔣毓英 [清] (1993), 《臺灣府志》(原 1685 年), 南投縣：臺灣省文獻委員會。
- 鍾國風、劉益昌、趙金勇 (2018) 《壽山國家自然公園史蹟活化利用保存及展示計畫—大小龜山及左營舊城地區》。內政部營建署壽山國家自然公園籌備處委託國立成功大學考古學研究所。

- 盧德嘉〔清〕(1960),《鳳山縣采訪冊》(原 1894 年),臺灣文獻叢刊第 73 種,臺北市:臺灣銀行經濟研究室。
- 戴炎輝(1979),《清代臺灣之鄉治》,臺北市:聯經出版公司。
- 簡炯仁(2002),《高雄縣岡山地區的開發與族群關係》,臺北市:行政院文化建設委員會。
- 簡炯仁(2004),《高雄市楠梓坑聚落研究》,高雄市:高雄市文獻委員會。
- 簡錦松(2007),《高雄市地名與路街沿革史》,高雄市:高雄市文獻委員會。
- 龔李孟哲(David Charles Oakley)(2013),《臺灣第一領事館:洋人、打狗、英國領事館》,高雄市:高雄市文化局。

(二) 中文期刊及專書論文

- 中村孝志著、吳密察、許賢瑤譯(1994),〈荷蘭時代的臺灣番社戶口表〉,《臺灣風物》44(1):197-234。
- 方雍豪(2009),〈以傳統建築座落方位來探討高雄半屏山對周遭聚落的風水關聯之研究〉,桃園市:中原大學建築研究所學位論文。
- 王士偉(2006),〈臺灣西南部珊瑚礁在矽質碎屑古環境中最初發育機制之探討〉,臺北市:國立臺灣大學海洋研究所博士論文。
- 王御風(2012),〈日治時期高雄造船工業發展初探〉,《高雄文獻》2(1):59-75。
- 王御風、許經緯(2010),〈油廠記憶〉,高雄市:社團法人高雄市城市願景協會,30-39。
- 王御風、陳慧鏗(2015),〈日治時期戲獅甲工業區的建立〉,《高雄文獻》,5(2):105-130。
- 李文環(2006),〈魚塭變軍港---萬丹港之歷史地理研究〉,《白沙歷史地理學報》2:111-150。
- 李明賢(2020),〈高雄紅毛港地區地名拾遺:燒灰員、紅毛港與海汕〉,《高雄文獻》10(2):49-75。
- 李若瑛(2010),〈高雄市楠梓區地權結構與土地利用型態(1985-2009)〉,高雄市:國立高雄師範大學地理學系碩士論文。
- 李瑞琳(2006),〈高高屏地區平原及丘陵區文化遺址的新探〉,《高雄文化研究 2006 年年刊》,219-221。
- 李瑞琳(2016),〈鳳山台地:大寮史前及歷史初期的探討〉,《3952~0 計劃一大寮專刊》,51-68。
- 何立德、齊士崢、任家弘等(2020)〈壽山國家自然公園石灰岩洞穴發育模式〉,《國家公園學報》,30(2):1-17,台北市:內政部建署。

(714) 臺灣地名辭書卷廿三：高雄市

- 吳念穎 (2013) 〈蓮池潭文化地景的形塑與變遷〉, 高雄市:國立高雄師範大學臺灣歷史文化及語言研究所碩士論文。
- 吳連賞、洪啟文 (2010) 〈高雄市灌溉系統開發與區域發展之相關分析(1683-1894)〉, 《地理學報》60: 133-151。
- 宋時驊 (2001) 〈末次冰期以來高雄地區沉積層序之研究〉, 臺北市: 國立臺灣大學地質科學研究所碩士論文。
- 林若雲 (2014) 〈剪不斷理還亂: 中國大陸南海島嶼造陸的戰略意涵〉, 《展望與探索》12 (11): 5-12。
- 林珠彩 (1995) 〈臺灣閩南語三代間語音詞彙的初步調查與比較—以高雄市小港區林家為例〉, 臺北: 國立臺灣師範大學國文研究所。
- 林朝榮 (1961) 〈臺灣西南部之貝塚與其地史學意義〉, 《國立臺灣大學考古人類學刊》, 15-16: 49-94。
- 卓淑蕓 (2016) 〈高雄市楠梓區右昌地區舊聚落變遷之研究〉, 臺北市: 臺北藝術大學建築與文化資產研究所學位論文。
- 洪佩鈺、湯凱齡、沈淑敏 (2004) 〈地名資料庫自建模式及其在地理教學上的應用—以雲林縣為例〉, 臺北市: 國立臺灣師範大學地理學系。
- 洪紹洋 (2015) 〈產業與社會—高雄煉油廠相關文獻解題〉, 《高雄文獻》5(3): 152-164。
- 韋煙灶 (2016) 〈客、閩族群對河流通名用法差異〉, 《地理研究》64: 101-102。
- 韋煙灶 (2019) 〈從閩粵到臺灣——地名用詞之移植與重整〉, 《內政部地名資訊學術論壇》。臺北: 內政部暨中華民國地圖學會。
- 格斯·冉福立著, 江樹生譯 (1997) 〈十七世紀荷蘭人繪製的臺灣老地圖〉, 《漢聲雜誌》, 105: 39、45、65、75。
- 馬有成 (2012) 〈中華民國對南海諸島的開發與經營—以檔案管理局管有之檔案為主要史料〉, 《檔案季刊》11 (3): 72-92。
- 高明士 (2012) 〈「日本」國號與「天皇」制的起源—以最近發見的墓誌、木簡為據〉, 《臺灣師大歷史學報》, 48: 259-280。
- 國立中央圖書館臺灣分館推廣輔導組編 (1996) 《海南暨南海學術研討會論文集》, 臺北市: 國立中央圖書館臺灣分館。
- 莊家維 (2007) 〈後勁溪汙染潛勢與流域水質調查評估研究〉, 高雄市: 國立高雄海洋科技大學海洋環境工程研究所碩士論文。
- 莊忠山 (2005) 〈小港鄉公所沿革〉, 《高市文獻》, 18 (1): 100-117。
- 莊忠山 (2006a) 〈小港區農會沿革〉, 《高市文獻》19 (2): 20-50。

- 莊忠山 (2006b),〈小港區漁會沿革〉,《高市文獻》19(4): 71-108。
- 莊忠山 (2008),〈日治時期小港莊(上)〉,《高市文獻》21(4): 48-143。
- 莊忠山 (2009),〈日治時期小港庄(下)〉,《高市文獻》22(1): 69-120。
- 莊惠如 (2005),〈臺灣西南海域泥貫入體分佈與構造活動之關係〉,臺北市:國立臺灣大學海洋研究所碩士論文。
- 莊錦慧,(2011),〈吉貝聚落開發與歷史變遷之研究〉,臺南市:國立臺南大學臺灣文化研究所碩士論文。
- 郭名 (1996),〈越南與中國的西沙和南沙群島〉,收錄於國立中央圖書館臺灣分館推廣輔導組編,《海南暨南海學術研討會論文集》,453-470。
- 郭振乾 (1996),〈南海諸島的開發者〉,收錄於國立中央圖書館臺灣分館推廣輔導組編,《海南暨南海學術研討會論文集》,471-509。
- 許淑娟 (2008),〈由地名系統建構楠梓仙溪中游的區域特色〉,《臺灣地名研究成果學術研討會論文集》,南投縣:國史館臺灣文獻館。
- 許經緯 (2010),〈探討北高雄歷史工業聚落的發展歷程與時代挑戰—以臺灣中油高雄煉油廠員工宿舍區再發展為例〉,高雄市:國立高雄大學都市發展與建築研究所碩士論文。
- 陳立欣 (2012),〈日治時期,高雄半屏山下「海軍第六燃料廠」(煉油廠)和新竹頭前溪邊「燃料支廠」,以及相關軍用基地、設施的轉變沿革〉,《石油勞工》,408。
- 陳志壕 (2009),〈高雄北部海岸平原區末次冰期沉積環境分析—探討褶皺-逆衝斷層帶前緣之滑移速率〉,臺北市:國立臺灣大學地質科學研究所碩士論文。
- 陳坤毅 (2016),〈高雄第一戲院——打狗座的史料探究〉,《高雄文獻》16(1): 117-140。港區林家為例〉,臺北:國立臺灣師範大學國文研究所。
- 陳咨仰 (2015),〈黃埔新村的歷史記憶〉,《高雄文獻》,5(2): 81-103。
- 陳婷茜 (2016),〈臺灣加工出口區勞動空間地方化與尺度化:以楠梓加工區為例〉,臺北市:國立臺灣師範大學地理學系碩士論文。
- 景國恩 (2017),〈臺灣及鄰近地區地體動力學研究 II (GOTTA II) — 探討臺灣西南部、菲律賓中部與印度東北部主要都會區之震間期地表變形特性及其地震潛能〉,臺南市:國立成功大學測量及空間資訊學系。
- 黃瓊慧 (2014),〈屏東平原的地域發展歷程 (1683 年~1945 年)〉,高雄市:國立高雄師範大學地理學系博士論文。
- 曾世傑 (2016),〈東沙島無線電觀象臺建臺 90 週年回顧〉,《海軍學術雙月刊》,50(5): 133-147。

(716) 臺灣地名辭書卷廿三：高雄市

- 湯熙勇(2012),〈1907-09年中國與日本對東沙島主權歸屬之交涉〉,《海洋文化學刊》,12:85-122。
- 董騏銘、王昱(2020),〈高雄後勁台地區域之構造地形學研究〉,臺北市:國立臺灣大學地質科學研究所碩士論文。
- 廖德宗(2009),〈探索左營新庄子「十八埤」舊地名起源〉,《高市文獻》,22(4):83-98。
- 潘逸嫻(2016)〈初探高雄競馬場(1931-1944)〉,《高雄文獻》6(3):146-158。
- 劉益昌、李瑞琳、林美智(2020),〈壽山國家自然公園文化體系考古計畫成果報告書〉,臺南市:國立成功大學考古學研究所。
- 劉碧株(2016),〈日治時期鐵道與港口開發對高雄市區規劃的影響〉,《國史館館刊》,47:1-46。
- 蔡相輝(2002),〈施琅(1621--1696)與臺灣善後〉,《將軍鄉鄉名溯源暨施琅學術研討會論文集》,臺南市:臺南縣將軍鄉公所。
- 鄭學勇(2005),〈高雄地區常見的天氣現象〉,《飛航天氣》3:48-56。
- 謝濬澤(2011),〈從打狗到高雄:日治時期高雄港的興築與管理(1895-1945)〉,《臺灣文獻》,62(2):226-227。
- 戴寶村(2014),〈日治時期頹落的臺灣飛行士:楊清溪(1908-1934)〉,《臺灣學通訊》,81:8。
- 簡宏逸(2012),〈土庫考:本土地名的源流與東亞世界的連結〉,《臺灣學誌》6:77-100。

(三) 中文檔案、報紙

- 「小港鄉民地徵用賠償請求案」(1946-03-18),〈徵用民地補償金〉,《臺灣省行政長官公署》,國史館臺灣文獻館,典藏號:00315700001001。
- 「內惟埤公地承租之農戶條件電知案」(1949-04-09),〈交通水利及林野等用地處理〉,《臺灣省行政長官公署》,國史館臺灣文獻館,典藏號:00315520070037。
- 「內惟埤概況調查核復案」(1948-12-30),〈交通水利及林野等用地處理〉,《臺灣省行政長官公署》,國史館臺灣文獻館,典藏號:00315520070036。
- 「准高雄市議會提案請將高雄市連雅區改稱為苓雅區電請核示由」(1951-10-09),〈高雄市所轄區域劃分(0040/117.2/17/1)〉,《臺灣省級機關》,國史館臺灣文獻館(原件:國家發展委員會檔案管理局),典藏號:0041172015996004。
- 「高雄市政府區公所編制緊縮案」(1946-02-02),〈高雄市區人事任免〉,《臺灣省行政長官公署》,國史館臺灣文獻館,典藏號:00303231445002。

28 日 AA2。

「據轉該市旗津區公所呈請更改該區下竹里為上竹里乙案電復知照由」
(1949-06-24)，〈各縣市區鄉鎮村里各稱更改 (0038/117.2/2/1)〉，《臺灣省級機關》，國史館臺灣文獻館 (原件：國家發展委員會檔案管理局)，典藏號：0041172007416007。

「據請將該市旗津區衙門等里改稱中洲、中興、中和里一案核復知照由」
(1950-04-07)，〈各縣市區鄉鎮村里名稱更改 (0039/117.2/2/1)〉，《臺灣省級機關》，國史館臺灣文獻館 (原件：國家發展委員會檔案管理局)，典藏號：0041172012030004。

「聯勤第 2 被服廠借用小港鄉公所坪頂村集會所一案電希查照辦理案」
(1950-11-06)，〈聯勤總部覓用房屋 (0039/017.1/160/1)〉，《臺灣省級機關》，國史館臺灣文獻館 (原件：國家發展委員會檔案管理局)，典藏號：0040171009029007。

〈高雄市中正文化中心落成紀念特刊〉(1981)，未出版。

〈臺灣省市參議會決議與建議案〉(1947-11-17)，《臺灣省政府地政處》，國史館臺灣文獻館，典藏號：009-00372。

中國時報

林秀麗 (2005)，〈撈「汙」金 小港社團超多〉，中國時報，2005.9.22，A18。

何宗緯 (2021)，〈臺灣製造 125 呎最長遊艇亮相〉，中國時報，<https://www.chinatimes.com/newspapers/20210418000417-260107?chdtv>，檢索日期：2021 年 5 月 11 日。

公民新聞

(2011)〈高雄二號運河變為幸福川〉，2011.11.02。公民新聞，<https://www.peopo.org/news/63644>。資料檢索日期 2020.9.10

民眾日報

(2011)，〈楠梓第二加工區土地出租率近 8 成〉<https://www.nsysu.edu.tw/p/404-1000-40095.php?Lang=zh-tw>。

自由時報

蘇福男 (2015) 〈龍湖廟中元祭 迎請 5 米高大土爺〉，自由時報，2015.8.28，AA2。

方志賢 (2022) 〈高雄中正技擊館變身苓雅運動中心 健身房每次收費銅版價！〉，自由時報，<https://news.ltn.com.tw/news/life/breakingnews/3874537>。

(718) 臺灣地名辭書卷廿三：高雄市

蘋果日報

周昭平、涂建豐 (2011), 〈楠梓墓地 變身森林公園〉 <https://tw.appledaily.com/headline/20110315/DEQUD56YECHGDWZQYFGXF6OQ24/>。

臺灣公論報

(2021) 〈旗后臨水宮順天聖母守護旗津漁民〉, 臺灣公論報, 2021.5.16, <https://tpn.news>, 資料檢索日期 2022 年 4 月 8 日。

臺灣省行政長官公署 (1945-12-22)。「臺灣省過去保甲制度」, 〈省級機關組織規程〉。南投縣：國史館臺灣文獻館, 典藏號：003-2249。

(四) 日文專書、期刊、專書論文

土屋恭一 (1939), 〈旗後半島と植物〉, 《科學の臺灣》, 7 (4): 9-12。

水越幸一 (1920), 〈市郡の區域稱呼其所在地並街庄の稱呼等に就て〉, 《臺灣時報》大正 9 年 10 月: 138-146。

本田喜八 (1985), 《高雄州地誌》, 臺北：成文出版社。

田井輝雄 (1944), 〈雞肋集續 (六)〉, 《民俗臺灣》, 第 34 號, 臺北：東都書籍臺北支店。

伊能嘉矩 (1909), 《大日本地名辭書續編》, 東京市：富山房。

伊能嘉矩 (1992), 《伊能嘉矩の臺灣踏查日記》, 臺北：臺灣風物雜誌社。

安倍明義 (1937), 《臺灣地名研究》, 臺北市：蕃語研究會。

村上先 (1907), 《南部臺灣紳士錄：鳳山廳》, 臺南市：臺南新報社。

高雄ニイタカ社 (1934), 《高雄州下官民職員錄》, 高雄：高雄ニイタカ社。

高雄州教育會 (1930), 《高雄州地誌》, 高雄：高雄州教育會。

前園滿義編 (1934), 《高雄名所舊蹟》, 臺北：歡喜商會。

鼓山亭 (1935), 〈鼓山亭移轉建築案内〉。

臺灣總督官房企畫部 (1940), 〈町、大字別戶口 (高雄州—高雄市—屏東市)〉, 《臺灣常住戶口統計》, 昭和 9 年份。

臺灣總督官房調查課 (1922), 〈街庄、大字別人口及其ノ異動 (高雄州)〉, 《臺灣現住人口統計》大正 9 年份。

臺灣總督官房調查課 (1922), 〈算定現住人口ノ一 (地方別)〉, 《臺灣總督府第二十四統計書》, 大正 9 年份。

臺灣總督官房臨時國勢調查部 (1927), 〈市、街、庄、區、大字別世帯及人口-高雄州高雄市、岡山郡〉, 《國勢調查結果表》, 大正 14 年份。

臺灣總督府 (1903),〈鳳山派出所庄土名調查表〉,《臺灣總督府檔案》第 4252 冊第 45 件。

臺灣總督府 (1921),《新舊對照管轄便覽》,臺北:臺灣日日新報社。

臺灣總督府 (1945),《臺灣統治概要》,臺北:臺灣總督府。

臺灣總督府文教局 (1933),《臺灣社會事業要覽》,臺北:臺灣總督府。

臺灣總督府總督官房文書課 (1907),〈靜態總表(現住人口)〉,《臺灣總督府第九統計書》,明治 38 年分。

鳳山郡役所 (1930),《鳳山郡勢一覽》,高雄:鳳山郡役所。

臨時臺灣戶口調查部 (1907),〈街庄社別人口統計(鳳山廳)〉,《臺灣現住人口統計》,明治 38 年份。

(五) 日文檔案、報紙

「一、紅毛港塩田沿革誌」(1929-06-01),〈昭和四年臺灣總督府專賣局公文類纂永久保存別冊鹽田沿革誌〉,《臺灣鹽業》,國史館臺灣文獻館,典藏號:006250006001。

「山仔頂屠畜場外三箇所起債認可ノ件(鳳山廳)」(1909-07-01),〈明治四十二年臺灣總督府公文類纂十五年保存第三十六卷地方司法〉,《臺灣總督府檔案·總督府公文類纂》,國史館臺灣文獻館,典藏號:00005193016。

「四十五年四月一日ヨリ臺灣小學校同分教場名稱位置改定ノ件」(1912-03-30),〈明治 45 年 3 月臺灣總督府報第 3478 期〉,《臺灣總督府(官)報》,國史館臺灣文獻館,典藏號:0071013478a003。

「市場及組合ニ關スル編冊(臺南縣)」(1901-01-01),〈明治三十四年元臺南縣公文類纂永久保存第一一二卷殖產〉,《臺灣總督府檔案·舊縣公文類纂》,國史館臺灣文獻館,典藏號:00009515001。

「用惡水路無償使用許可(曹公圳管理者)」(1915-01-01),〈大正四年臺灣總督府公文類纂十五年保存第八十六卷殖產〉,《臺灣總督府檔案·總督府公文類纂》,國史館臺灣文獻館,典藏號:00006137006。

「台南縣告示第五十九號〔后大厝庄、塩埕埔庄、右冲庄〕警察官吏派出所増設」(1901-06-20),〈明治三十四年臺灣總督府公文類纂乙種永久保存第十五卷報告〉,《臺灣總督府檔案·總督府公文類纂》,國史館臺灣文獻館,典藏號:00000613042X003。

「打狗支局紅毛港出張所設置告示第五五號」(1909-04-02),〈明治四十二年臺灣總

- 督府專賣局公文類纂庶務永久保存第一冊》，《臺灣總督府專賣局》，國史館臺灣文獻館，典藏號：00100087015。
- 「庄土名調查表（舊城、仁武派出所）」（1903-03-01），〈明治三十六年臨時臺灣土地調查局永久保存第五十九卷調查課〉，《臺灣總督府檔案·臨時臺灣土地調查局公文類纂》，國史館臺灣文獻館，典藏號：00004252042。
- 「地方官假官制制定」（1895-07-03），〈明治廿八年臺灣總督府公文類纂甲種永久保存官房第一卷皇室及儀典官規官職恩賞文書外交警察及監獄殖產租稅司法交通〉，《臺灣總督府檔案·總督府公文類纂》。國史館臺灣文獻館，典藏號：00000011013。
- 「州廳ノ位置、管轄區域及郡市ノ名稱位置管轄區域制定」（1920-08-10），〈大正九年八月臺灣總督府報第 2177 期〉，《臺灣總督府（官）報》。國史館臺灣文獻館，典藏號：0071012873a003。
- 「州、廳ノ位置、管轄區域及郡、市ノ名稱、位置管轄區域中改正」（1940），〈昭和 15 年 9 月臺灣總督府報第 3998 期〉，《臺灣總督府（官）報》。國史館臺灣文獻館，典藏號：0071033998a001。
- 「社寺廟宇調」（1898-01-24），〈明治卅二年臺灣總督府公文類纂乙種永久保存第廿七卷戶籍人事社寺軍事警察監獄〉，《臺灣總督府檔案·總督府公文類纂》，國史館臺灣文獻館，典藏號：00000395002。
- 「赤崁庄外三ヶ所警察官吏派出所敷地寄附受納認可（鳳山廳）」（1906-10-01），〈明治三十九年臺灣總督府公文類纂十五年保存追加特殊取扱文書第二十五卷財務部〉，《臺灣總督府檔案·總督府公文類纂》，國史館臺灣文獻館，典藏號：00004969007。
- 「局名ヲ後壁林郵便局ト改稱集配事務開始（告示第十一號）、明治四十四年告示第百九十二號中數文字削除（告示第十二號）」（1912-08-01），〈大正元年臺灣總督府公文類纂永久保存第一二〇卷財務通信〉，《臺灣總督府檔案·總督府公文類纂》，國史館臺灣文獻館，典藏號：00002032017。
- 「官有地使用許可ノ件（ハーリー、ウォルター、アーサー）」（1910-05-01），〈明治四十三年臺灣總督府公文類纂十五年保存第二十四卷地方〉，《臺灣總督府檔案·總督府公文類纂》，國史館臺灣文獻館，典藏號：00005285017。
- 「官有森林原野及產物賣渡ニ關スル書類（台南縣）」（1901-01-01），〈明治三十四年元臺南縣公文類纂永久保存第一一三卷殖產〉，《臺灣總督府檔案·舊縣公文類纂》，國史館臺灣文獻館，典藏號：00009516001。

- 「後壁林地方模範蔗園敷地業主權付與並官租地拂下ノ件」(1906-08-13),〈明治四十三年臺灣總督府公文類纂永久保存第六十七卷財務〉,《臺灣總督府檔案·總督府公文類纂》,國史館臺灣文獻館,典藏號:00001666010。
- 「紅毛港漁業信用販賣組合講買」(1918-01-01),〈大正七年臺灣總督府公文類纂十五年保存第四十八卷財務〉,《臺灣總督府檔案·總督府公文類纂》,國史館臺灣文獻館,典藏號:00006554001X021。
- 「苓仔藪へ監視所設置ニ付稟議(元臺南縣)」(1897-02-01),〈明治三十年臺南縣公文類纂永久保存第一三〇卷稅務門賦稅部〉,《臺灣總督府檔案·舊縣公文類纂》,國史館臺灣文獻館,典藏號:00009789002。
- 「旅費算定ニ要スル海里表廢止」(1920-08-21),〈大正9年8月臺灣總督府報第2185期〉,《臺灣總督府(官)報》,國史館臺灣文獻館,典藏號:0071022185a001。
- 「黃老群、劉拉、許元、夏阿賢、連烈、連標、王班、楊清山、吳添福、翁長庚、洪潮來、杜大蒲、杜貢死刑執行」(1900-06-19),〈明治三十三年臺灣總督府公文類纂乙種永久保存第二十七卷司法〉,《臺灣總督府檔案·總督府公文類纂》,國史館臺灣文獻館,典藏號:00000513016。
- 「許定死刑執行」(1900-10-16),〈明治三十三年臺灣總督府公文類纂乙種永久保存第三十一卷司法〉,《臺灣總督府檔案·總督府公文類纂》,國史館臺灣文獻館,典藏號:00000517034。
- 「街庄ノ名稱及管轄區域内地名ニ關スル件」(1920-08-26),〈大正9年8月臺灣總督府報第2188期〉,《臺灣總督府(官)報》,國史館臺灣文獻館,典藏號:0071022188a006。
- 「街庄ノ名稱及管轄區域中改正」(1924-12-25),〈大正十三年十二月臺灣總督府報第3412期〉,《臺灣總督府(官)報》,國史館臺灣文獻館,典藏號:0071023412e015。
- 「街庄ノ名稱及管轄區域中改正」(1932),〈昭和7年11月臺灣總督府報第1666期〉,《臺灣總督府(官)報》,國史館臺灣文獻館,典藏號:0071031666a002。
- 「街庄ノ名稱及管轄區域制定」(1920-08-10),〈大正9年8月臺灣總督府報第2177期〉,《臺灣總督府(官)報》,國史館臺灣文獻館,典藏號:0071022177a002。
- 「街庄社長管轄區域」(1898-10-11),〈明治三十一年臺灣總督府公文類纂永久保存追加第四卷官規官職文書〉,《臺灣總督府檔案·總督府公文類纂》,國史館臺灣文獻館,典藏號:00000318019。
- 「街庄社名並區長役場ノ位置」(1910-01-18),〈明治四十三年一月臺灣總督府報第2873期〉,《臺灣總督府(官)報》,國史館臺灣文獻館,典藏號:0071012873a003。

- 「電氣供給區域追加」(1916-09-03)，〈大正5年9月臺灣總督府報第1097期〉，《臺灣總督府(官)報》，國史館臺灣文獻館，典藏號：0071021097a007。
- 「鳳山公學校港仔墘分校校地選定認可」(1918-01-01)，〈大正七年臺灣總督府公文類纂十五年保存第三十五卷教育〉，《臺灣總督府檔案·總督府公文類纂》，國史館臺灣文獻館，典藏號：00006540010X004。
- 「鳳山公學校港仔墘分校獨立認可」(1920-01-01)，〈大正九年臺灣總督府公文類纂十五年保存第六十九卷教育〉，《臺灣總督府檔案·總督府公文類纂》，國史館臺灣文獻館，典藏號：00006885021。
- 「鳳山派出所庄土名調查表」(1903-03-01)，〈明治三十六年臨時臺灣土地調查局永久保存第五十九卷調查課〉，《臺灣總督府檔案·臨時臺灣土地調查局公文類纂》，國史館臺灣文獻館，典藏號：00004252045。
- 「鳳山尋常高等小學校港仔墘分教場設置ノ件」(1909-04-01)，〈明治四十二年臺灣總督府公文類纂十五年保存第五十一卷教育〉，《臺灣總督府檔案·總督府公文類纂》，國史館臺灣文獻館，典藏號：00005208016。
- 「鳳山廳小賣捌人」，〈明治三十八年度煙草仲賣捌人名簿各廳下永久保存〉，《臺灣總督府專賣局》，國史館臺灣文獻館，典藏號：00110464035。
- 「鳳山廳下三塊厝停車場設置」(1908-02-07)，《臺灣總督府·臺灣總督府告示第十二號》。
- 「鳳山廳告示第四十五號市場及屠畜場管理人指定ノ件、鳳山廳告示第四十六號公學校三十九年度歲入出決算、鳳山廳告示第四十七號阿片煙膏購買吸食特許鑑札亡失ノ件、鳳山廳告示第四十八號廳支廳警察官吏派出所名稱位置ノ內加除ノ件、鳳山廳告示第四十九號牛疫發生ノ件」(1907-08-11)，〈明治四十年臺灣總督府公文類纂永久保存第二十四卷地方〉，《臺灣總督府檔案·總督府公文類纂》，國史館臺灣文獻館，典藏號：00001294049。
- 「鳳山廳長川田久喜同廳管內居住民族調查表送付ノ件」(1902-04-23)，〈明治三十五年臺灣總督府公文類纂永久保存追加第二十八卷戶籍人事〉，《臺灣總督府檔案·總督府公文類纂》，國史館臺灣文獻館，典藏號：00000782001。
- 「鳳山廳哨船頭街」(1901-01-01)，〈鳳山廳興隆內里哨船頭街土地申告書〉，《臺灣總督府檔案·臨時臺灣土地調查局公文類纂》，國史館臺灣文獻館，典藏號：00012689001。
- 「鳳山廳鳳山下里吳馬對林璣璋和解ノ件」(1903-10-01)，〈明治三十六年臨時臺灣土地調查局永久保存第二二五卷調查課〉，《臺灣總督府檔案·臨時臺灣土地調查

- 局公文類纂》，國史館臺灣文獻館，典藏號：00004417020。
- 「鳳山廳輕便鐵道布設特許ノ件」(1905-10-01)，〈明治三十八年臺灣總督府公文類纂十五年保存特殊取扱文書第七卷土木部〉，《臺灣總督府檔案·總督府公文類纂》，國史館臺灣文獻館，典藏號：00004879002。
- 「鳳山廳興隆內里哨船頭街土地申告書」(1901-01-01)，《臺灣總督府檔案·臨時臺灣土地調查局公文類纂》，國史館臺灣文獻館，典藏號：000-12689。
- 「臺灣公立國民學校規則(號外)」(1941-03-30)，〈昭和16年3月臺灣總督府報第4151期〉，《臺灣總督府(官)報》，國史館臺灣文獻館，典藏號：0071034151e004。
- 「臺灣總督府地方官官制」(1897-06-10)，〈明治三〇年六月臺灣總督府報第95期〉，《臺灣總督府(官)報》，國史館臺灣文獻館，典藏號：0071010095e003。
- 「臺灣總督府地方官官制改正」(1898-06-30)，〈明治卅一年六月臺灣總督府報第317期〉，《臺灣總督府(官)報》，國史館臺灣文獻館，典藏號：0071010317a008。
- 「臺灣總督府地方官官制改正」(1901-11-19)，〈明治卅四年十一月臺灣總督府報第1059期〉，《臺灣總督府(官)報》，國史館臺灣文獻館，典藏號：0071011059a018。
- 「漁業ニ關スル取調ノ件(元臺南縣)」(1897-08-01)，〈明治三十年臺南縣公文類纂永久保存第一二一卷內務門殖產部〉，《臺灣總督府檔案·舊縣公文類纂》，國史館臺灣文獻館，典藏號：00009780023。
- 「興隆內里內圍埤堀鑿ニ付告示ノ件(元臺南縣)」(1897-05-01)，〈明治三〇年臺南縣公文類纂永久保存第一三〇卷稅務門賦稅部〉，《臺灣總督府檔案·舊縣公文類纂》，國史館臺灣文獻館，典藏號：00009789009。
- 「褒賞」(1919-08-22)，〈大正8年8月臺灣總督府報第1911期〉，《臺灣總督府(官)報》，國史館臺灣文獻館，典藏號：0071021911a003。
- 「雜書、警察區劃、令訓達告示原議、總督府令訓達通知(元鳳山縣)」(1898-01-01)，〈明治三十一年元鳳山縣公文類纂永久保存第三卷警察〉，《臺灣總督府檔案·舊縣公文類纂》，國史館臺灣文獻館，典藏號：00009623001。
- 「歸順土匪關係書類(甲)(台南縣)」(1899-01-01)，〈明治三十二年元臺南縣公文類纂永久保存第九十六卷警察〉，《臺灣總督府檔案·舊縣公文類纂》，國史館臺灣文獻館，典藏號：00009499001。
- 「警察監視區域規程改定ノ件(鳳山廳訓令第二三號)」(1902-11-25)，〈明治三十五年臺灣總督府公文類纂乙種永久保存第三十三卷文書〉，《臺灣總督府檔案·總督府公文類纂》，國史館臺灣文獻館，典藏號：00000741038。
- 「廳位置及管轄區域」(1901-11-11)，〈明治卅四年十一月臺灣總督府報第1054期〉，

(724) 臺灣地名辭書卷廿三：高雄市

《臺灣總督府（官）報》，國史館臺灣文獻館，典藏號：0071011054a010。

「廳位置及管轄區域」(1905-12-01)，〈明治卅八年十二月臺灣總督府報第 1873 期〉，

《臺灣總督府（官）報》，國史館臺灣文獻館，典藏號：0071011873a001。

臺灣日日新報

〈降匪近況〉，《臺灣日日新報》日刊，1900.7.10，漢文第三版。

〈林少貓吳萬興の誅伐詳報·林少貓の討滅〉，《臺灣日日新報》，1902.6.3，日文第 2 版。

〈打狗通信（四日發）發掘古碑〉《臺灣日日新報》1912.5.8，第 6 版。

〈打狗細民家屋落成期〉《臺灣日日新報》，1907.3.8，第二版。

〈打狗細民家屋〉《臺灣日日新報》，1907.9.16，第六版。

〈打狗貧民家屋工程〉《臺灣日日新報》漢文版，1906.9.4，第二版。

〈高雄川架橋問題〉《臺灣日日新報》，1922.8.28。

〈高雄之三菱 油槽將竣功〉《臺灣日日新報》，1927.6.2。

〈萬應公廟祭典〉《臺灣日日新報》，1932.9.11。

〈苓雅寮移民部落近く前金に移住 一年越しの懸案解決〉《臺灣日日新報》，1938.11.22。

〈日出村へ大舉移住〉《臺灣日日新報》，1939.02.21。

臺灣總督府官房文書課（1895）。「地方官假官制制定」，《明治二十八年臺灣總督府公文類纂甲種永久保存官房第一卷皇室及儀典官規官職恩賞文書外交警察及監獄殖產租稅司法交通》。南投：國史館臺灣文獻館，典藏號：00000011013。

臺灣總督府官房文書課（1897）。「臺灣總督府地方官官制」，1897-06-10，〈明治 30 年 6 月臺灣總督府報第 95 期〉，《臺灣總督府（官）報》。南投，國史館臺灣文獻館，典藏號：0071010095e003。

臺灣總督府官房文書課（1898）。「臺灣總督府地方官官制改正」，1898-06-30，〈明治 31 年 6 月臺灣總督府報第 317 期〉，《臺灣總督府（官）報》。南投，國史館臺灣文獻館，典藏號：0071010317a008。

臺灣總督府官房文書課（1901a）。「臺灣總督府地方官官制改正」，1901-11-19，〈明治 34 年 11 月臺灣總督府報第 1059 期〉，《臺灣總督府（官）報》。南投，國史館臺灣文獻館，典藏號：0071011059a018。

臺灣總督府官房文書課（1901b）。「廳位置及管轄區域」，1901-11-11，〈明治 34 年 11 月臺灣總督府報第 1054 期〉，《臺灣總督府（官）報》。南投，國史館臺灣文獻館，典藏號：0071011054a010。

臺灣總督府官房文書課 (1905)。「廳位置及管轄區域」,〈明治 38 年 12 月臺灣總督府報第 1873 期〉,《臺灣總督府(官)報》。南投,國史館臺灣文獻館,典藏號:0071011873a001。

臺灣總督府官房文書課 (1910)。「街庄社名並區長役場ノ位置」,1910-01-18,〈明治 43 年 1 月臺灣總督府報第 2873 期〉,《臺灣總督府(官)報》。南投,國史館臺灣文獻館,典藏號:0071012873a003。

臺灣總督府官房文書課 (1920)。「州廳ノ位置、管轄區域及郡市ノ名稱位置管轄區域制定」,1920-08-10,〈大正 9 年 8 月臺灣總督府報第 2177 期〉,《臺灣總督府(官)報》。南投,國史館臺灣文獻館,典藏號:0071012873a003。

臺灣總督府官房文書課 (1924)。「街庄ノ名稱及管轄區域中改正」,1924-12-25,〈大正 13 年 12 月臺灣總督府報第 3412 期〉,《臺灣總督府(官)報》。南投,國史館臺灣文獻館,典藏號:0071023412e015。

臺灣總督府官房文書課 (1932)。「街庄ノ名稱及管轄區域中改正」,1932-11-10,〈昭和 7 年 11 月臺灣總督府報第 1666 期〉,《臺灣總督府(官)報》。南投,國史館臺灣文獻館,典藏號:0071031666a002。

臺灣總督府官房文書課 (1940)。「州、廳ノ位置、管轄區域及郡、市ノ名稱、位置管轄區域中改正」,1940-09-22,〈昭和 15 年 9 月臺灣總督府報第 3998 期〉,《臺灣總督府(官)報》。南投,國史館臺灣文獻館,典藏號:0071033998a001。

(六) 網站

2021 年全球遊艇訂單與 2020 年產值統計-財團法人船舶暨海洋產業研發中心, <https://www.soic.org.tw/2021%E5%85%A8%E7%90%83%E9%81%8A%E8%89%87%E8%A8%82%E5%96%AE%E8%88%872020%E7%94%A2%E5%80%BC%E7%B5%B1%E8%A8%88/>, 檢索日期:2021 年 5 月 11 日。

8 月-開始蓄水使用的鳳山水庫、仁義潭水庫與東港攔河堰,水利署電子報, https://epaper.wra.gov.tw/Article_Detail.aspx?s=36FB8CBE1C25200C, 檢索日期:2021 年 5 月 20 日。

上報,高雄果菜市場徵收衝突(1)爭議四十年 市府堅持了斷, <https://www.newsmarket.com.tw/blog/87265/2016.8.12>, 2022 年 3 月 1 日檢索。

小港國小建校簡史, http://www.hkps.kh.edu.tw/static_html/intro1/index.html, 檢索日期:2020 年 3 月 23 日。

大林蒲濱海公園@大林蒲影像館, <https://blog.xuite.net/saw0322/twblog/137344105>, 檢

(726) 臺灣地名辭書卷廿三：高雄市

索日期：2020 年 11 月 10 日。

王御風 (2016),〈環境汙染專題報導 (五):五輕後的後勁—產業與社區的影響〉, <http://scitechvista.nat.gov.tw/Article/C000003/detail?ID=7e9b8539-c978-477c-89bf-29f9655d1c58>, 科技大觀園。

中山大學, 共事館, <https://rallynsysu.wixsite.com/4rally-nsysu/cijin>, 檢索日期 2022 年 4 月 9 日。

中央研究院人社中心地理資訊科學研究專題中心, 文化資源地理資訊系統, <http://crgisrchss.sinica.edu.tw/temples/KaohsiungCity/lingya>。

中央研究院地理學科中心地理資訊系統, 威靈宮, <http://crgis.rchss.sinica.edu.tw/temples/KaohsiungCity/yancheng/64001013-SDWLG>。

中央監測資料-空氣品質監測網, <https://airtw.epa.gov.tw/CHT/EnvMonitoring/Central/DailyAQI.aspx>, 檢索日期: 2022 年 2 月 24 日。

中華工程股份有限公司,〈關於中工〉, <https://www.bes.com.tw/about.php>。

中油石化事業部前鎮儲運所, <http://library.taiwanschoolnet.org/cyberfair2005/okok/map.files/map27.htm>, 檢索日期: 2022 年 2 月 22 日。

中華民國交通部觀光局, <https://www.taiwan.net.tw/m1.aspx?sNo=0001016&id=9296>。

中華民國交通部觀光局,〈光榮碼頭〉, <https://www.taiwan.net.tw/m1.aspx?sNo=0001016&id=A12-00072>。

中興大學環工系教授莊秉潔的空污地圖-探索, https://zh-hk.facebook.com/hashtag/%E4%B8%AD%E8%88%88%E5%A4%A7%E5%AD%B8%E7%92%B0%E5%B7%A5%E7%B3%BB%E6%95%99%E6%8E%88%E8%8E%8A%E7%A7%89%E6%BD%94%E7%9A%84%E7%A9%BA%E6%B1%A1%E5%9C%B0%E5%9C%96?source=feed_text&epa=HASHTAG, 檢索日期: 2021 年 8 月 6 日。

中研院地理資訊科學研究專題中心, 文化資源地理資訊網, <http://crgis.rchss.sinica.edu.tw/temples/KaohsiungCity/qijin/64010001-WYGZ>, 檢索日期, 2022 年 4 月 9 日。

王柔婷、陳顯坤 (2019),〈高雄小港民眾健檢 逾 6 成體內無機砷超標〉, 公視新聞網, <https://news.pts.org.tw/article/442979>, 檢索日期: 2021 年 5 月 5 日。

內政部戶政司,〈日據時期住所番地與現行行政區對照表〉,《內政部戶政司全球資訊網》, <https://www.ris.gov.tw/app/portal/220>。

公益財團法人日本臺灣交流協會, <https://www.koryu.or.jp/tw/about/introduction/overview/>。

天主教聖功醫院, http://web.joseph.org.tw/page_73.htm。

- 天主教道明高級中學，<https://www.dmhs.kh.edu.tw/>。
- 天安宮-前鎮區公所，<https://kccdo.kcg.gov.tw/cp.aspx?n=080B789FEFA22AE3>，檢索日期：2022年2月18日。
- 方志賢（2022），〈高市中正運動場華麗轉身 將改造成高架公園〉，《自由時報》，<https://news.ltn.com.tw/news/life/breakingnews/3860274>。
- 王淑芬（2021），〈高市長官邸開放拚轉型 公益活化更親民〉，<https://newtalk.tw/news/view/2021-01-18/525161>。
- 立胎借字人鳳山里鹽水港街洪能，<http://thdl.ntu.edu.tw/THDL/RetrieveDocs.php>，檢索日期：2021年5月20日。
- 交通部中央氣象局，<https://www.cwb.gov.tw/V8/C/C/Statistics/monthlymean.html>。
- 字典網，<https://www.70thvictory.com.tw/cd/r/renzheng51083.htm>。
- 全國寺院宮廟基本資料，https://ws.moi.gov.tw/001/Upload/OldFile/civil_download_file/17.%E9%AB%98%E9%9B%84%E5%B8%82-99%E5%B9%B4%E8%AA%BF%E6%9F%A5%E5%AF%BA%E9%99%A2%E5%AE%AE%E5%BB%9F%E5%9F%BA%E6%9C%AC%E8%B3%87%E6%96%99.pdf。
- 行政院公報資訊網（2010），行政規則，https://twinfo.ncl.edu.tw/tiqry/hypage.cgi?HYPAGE=search/show_gaztext.hpg&sysid=E09B1281，檢索日期：2021年08月05日
- 行政院公報資訊網（2010），https://twinfo.ncl.edu.tw/tiqry/hypage.cgi?HYPAGE=search/show_gaztext.hpg&sysid=E09B1281，檢索日期：2021年08月05日。
- 行政院南部聯合服務中心，<https://eysc.ey.gov.tw/Index.aspx>，檢索日期：2021年08月05日。
- 行政院環境保護署土基會（2006），〈環保署公告高雄市中國石油股份有限公司苓雅寮儲運所（特貿二南）為土壤污染整治場址〉，<https://enews.epa.gov.tw/Page/3B3C62C78849F32F/638a599a-4d0d-41d5-9433-fb0066b1de2c>。
- 攻擊小港飛行場，<http://taiwanairpower.org/blog/?p=4634>，檢索日期：2020年4月10日。
- 妙崇寺-前鎮區公所，<https://kccdo.kcg.gov.tw/cp.aspx?n=CAF2B2D6376A0A69>，檢索日期：2022年2月18日。
- 私立高雄仁愛之家，<http://www.khja.org.tw/About/History.htm>，檢索日期：2020年9月9日。
- 李曉萍，2021，「【202101 雄日常】全國唯一高齡整合長期照護中心，推動幸福宜居城市」，〈樂高雄 高雄的懷舊與創新 No.01〉，《高雄畫刊》，高雄市：高雄市政府

(728) 臺灣地名辭書卷廿三：高雄市

- 新聞局，<https://takao.kcg.gov.tw/article/539>。
- 阮綜合醫療社團法人阮綜合醫院，<http://www.yuanhosp.com.tw/front/bin/ptlist.phtml?Categrory=101927>。
- 佛光山高雄佛教堂，〈道場簡介〉。<https://www.fgs.org.tw/branch/aboutus01?BrID=D51307&>。
- 明性佛堂-前鎮區公所，<https://kccdo.kcg.gov.tw/cp.aspx?n=6B8169BD1D800E99>，檢索日期：2022年2月18日。
- 明陽中學，<https://www.myg.moj.gov.tw/>。
- 林玉茹（2009），〈陳福謙〉，《臺灣大百科全書》，<https://nrch.culture.tw/twpedia.aspx?id=3626>。
- 林耀文（2022），〈鳳山中城計畫啟動 3月招商開發 180億 8.5萬坪文化藝術新地標〉，《自由時報》，<https://estate.ltn.com.tw/article/13357>。
- 金名（2013），〈高雄老水塔裹糖衣 城市棒棒糖繽紛亮眼〉，《新頭殼 newtalk》，<https://newtalk.tw/news/view/2013-03-29/35031>。
- 紅毛港文化園區-園區簡介，[https://hongmaogang.khcc.gov.tw/home02.aspx?ID=\\$1101&IDK=2&EXEC=D&DATA=1075](https://hongmaogang.khcc.gov.tw/home02.aspx?ID=$1101&IDK=2&EXEC=D&DATA=1075)，檢索日期：2022年5月4日。
- 信義醫療財團法人高雄基督教醫院，〈認識高基〉，<http://www.kch.org.tw/default.php>
- 洪瑞琴（2019），〈臺南忠靈塔見證「穿梭陰陽」活歷史 市府將原貌保留〉，《自由時報》，<https://news.ltn.com.tw/news/life/breakingnews/2823620>。
- 政府公報資訊網（1967），《臺灣省議會公報》，17卷25期：1279，<https://gaz.ncl.edu.tw/browseImage.jsp?p=L79002478,056,43,8.98707356E8>。
- 政府公報資訊網（1996），〈邀請國防部蔣仲苓部長針對施政報告就「空軍總部及陸軍衛武營區軍事機關用地使用情形相關問題」專案報告並備質詢〉，《立法院公報》，85卷51期，<https://gaz.ncl.edu.tw/detail.jsp?p=22,-1.213585444E9>。
- 前鎮區公所簡介，https://kccdo.kcg.gov.tw/Content_List.aspx?n=23494A2DF2C74ED4，檢索日期：2022年2月23日。
- 財政部高雄國稅局，<https://www.ntbk.gov.tw/>。
- 徐白櫻，〈前鎮新草衙未購地違建 研擬朝危老辦理〉，<https://udn.com/news/story/7327/5811919>，檢索日期：2022年3月9日。
- 消失的小港村莊，檢索日期：2020年8月12日，https://zh-hk.facebook.com/wwssy0148/videos/380046579425542/?video_source=permalink。
- 消失的戲院·傳承的團隊-港和布袋戲團，<https://www.google.com/>，檢索日期：2022年

2月24日。

逢緯喆 (2013),〈土地開發 楠梓遷移三大聚落公墓〉<https://news.housefun.com.tw/news/article/19428036320.html>。

高雄日本人學校, <https://www.kaohsiung-js.com/>。

高雄市八二三臺海戰役紀念館, <https://823war.kcg.gov.tw/>。

高雄市小港區公所-回饋金專區, https://hdao.kcg.gov.tw/Content_List.aspx?n=637982540623E3D9, 檢索日期: 2022年2月24日。

高雄市立大仁國民中學, <https://www.tjjh.kh.edu.tw/index.php?WebID=258>。

高雄市立中山國小, <https://www.csps.kh.edu.tw/index.php?WebID=295>, 檢索日期: 2019年9月10日。

高雄市立中正高級中學, https://www.cchs.kh.edu.tw/ischool/publish_page/45/?cid=1285。

高雄市立中醫醫院, <https://kmcmh.kcg.gov.tw>。

高雄市立民生醫院, <https://kmsh.kcg.gov.tw/>。

高雄市立前金國中, <https://www.ccjh.kh.edu.tw/index.php?WebID=207>, 檢索日期: 2020年9月15日。

高雄市立高雄特殊教育學校, <https://www.kmsmr.kh.edu.tw/index.php?WebID=212>。

高雄市立凱旋醫院, <https://ksph.kcg.gov.tw/history.htm>。

高雄市立新興高中, <https://www.hhhs.kh.edu.tw/Platform/about.aspx?Diid=16>, 檢索日期: 2022年11月9日。

高雄市立旗津國中, <http://school.kh.edu.tw/view/index.php?WebID=92&MainType=0&SubType=103&MainMenuId=3547&SubMenuId=3548&NowMainId=3547&NowSubId=3548>, 檢索日期: 2021年9月10日。

高雄市立圖書館總館, <https://www.ksml.edu.tw/content/index.aspx?Parser=1,3,1014,22>, 檢索日期: 2021年10月4日。

高雄市立龍華國小, <https://www.lhps.kh.edu.tw/index.php?WebID=180>, 檢索日期 2020年1月3日。

高雄市私立復華高級中學, <https://www.fhhs.kh.edu.tw/new/About.html#about1>。

高雄市政府 (2005),〈變更高雄市都市計畫 (楠梓加工出口區及莒光弘毅新村一帶) 細部計畫 (第二次通盤檢討) 案計劃書〉, 高雄市: 高雄市政府。

高雄市政府 (2010),〈變更高雄市都市計畫 (援中港、下鹽田地區) 細部計畫 (第三次通盤檢討) 案計畫書〉, 高雄市: 高雄市政府。

高雄市政府（2012），〈變更高雄市都市計畫（楠梓加工出口區及中油莒光弘毅新村一帶）部分細部計畫乙種工業區容積率及土地使用分區管制相關規定案〉，高雄市：高雄市政府。

高雄市政府（2017），〈擬定原高雄市細部計畫（原公車處金獅湖站、建軍站及舊市議會）（配合擴大及變更原高雄市主要計畫（第三次通盤檢討—第一階段））案計畫書〉，https://urban-web.kcg.gov.tw/KDA/web_upload/KDA05/KDA0501/20170323154246-7.pdf。

高雄市政府（2020），〈擴大及變更原高雄市主要計畫（楠梓區）（配合後勁溪仁武橋至高速公路橋整治工程）案計畫書〉，高雄市：高雄市政府。

高雄市政府工務局養工處（2011），右昌森林公園簡介摺頁。

高雄市政府水利局，柴山滯洪公園，<https://wrb.kcg.gov.tw/cspool/>，檢索日期：2021年4月8日。

高雄市政府水利局，愛河，<http://wrb.kcg.gov.tw/loveriver/bridge4.aspx>，檢索日期：2020年12月5日。

高雄市政府水利局，旗津海岸線保護工程開工 防止海岸國土流失，<https://wrb.kcg.gov.tw/ActivitiesDetailC001100.aspx?Cond=c4458cd3-2b0b-4067-b802-0fad3e887395>，下載日期：2022/5/24。

高雄市政府民政局，高雄市戶籍人口統計月報表 <https://cabu.kcg.gov.tw/web/HRStatReports.aspx?appname=HRStatReports>，下載日期：2020/9/24。

高雄市政府民政局，高雄市里政資訊網，<https://village.kcg.gov.tw/VillageDetail.aspx>。

高雄市政府民政局，高雄市面積里鄰戶數及自治人員數，109年高雄市面積里鄰戶數及自治人員數，110/03/18發布，2021年7月18日下載，<https://cabu.kcg.gov.tw/web/StatRptsFileList.aspx?catId=cbb1f4c5-d9f5-4a30-bfe6-7b57315e079d>。

高雄市政府交通局（2016），〈公車建軍站變身跨域文創基地 藝術家進駐玩創意〉，<https://www.tbkc.gov.tw/Message/Bulletin/News?ID=55b6bd07-c35a-4c65-a966-dc3b9b285c4f>。

高雄市政府地政局土地開發處，https://landevp.kcg.gov.tw/AchievementIntroduction_detail.php?hash=5fbdfcdf5e0b8。

高雄市政府地政局新興地政事務所，<https://khhla.kcg.gov.tw/inside.php?nid=32>。

高雄市政府長青綜合服務中心，https://senior.kcg.gov.tw/Content_List.aspx?n=D0E9EECB203A63D2。

高雄市政府新聞局（2021），〈高雄流行音樂中心海音館 3/27 滿載測試倒數計時 硬體

- 設備獨步全臺 文化局長王文翠：讓世界見證高雄的美好！〉https://www.kcg.gov.tw/CityNews_Detail1.aspx?n=3A379BB94CA5F12D&ss=DB0E0F7C69E2A380。
- 高雄市政府都市發展局 (2008),〈高雄苓雅區福河段博愛社會住宅都市更新地區劃定暨林德官段和平及信義社會住宅都市更新地區劃定與都市更新計劃擬定案〉, <https://urbanrenew.kcg.gov.tw/>。
- 高雄市政府運動發展局, <https://sports.kcg.gov.tw/>。
- 高雄市政府衛生局, <https://khd.kcg.gov.tw/tw/about/index.php?num=2>。
- 高雄市政府旗津區公所, https://cijin.kcg.gov.tw/Content_List.aspx?n=C3A24BACC0E7BA38, 檢索日期：2022 年 6 月 9 日。
- 高雄市苓雅公有零售市場, <https://www.lingya.com.tw/main/about.aspx>。
- 高雄市苓雅區中正國民小學, <https://www.ccps.kh.edu.tw/index.php?WebID=83>。
- 高雄市苓雅區五福國民中學, <http://www.wfjh.kh.edu.tw/index.php?WebID=273>。
- 高雄市苓雅區公所 (2017),〈2017 高雄苓雅國際街頭藝術節活動〉, https://lingya.kcg.gov.tw/News_Photo_Content.aspx?n=6BD6FD020129D6ED&sms=892633604807BD64&s=38AF77C6B131AE84。
- 高雄市苓雅區英明國民中學, <http://www.inmjh.vi.kh.edu.tw/inmjh/inmhist.htm>。
- 高雄市苓雅區凱旋國民小學, <https://www.ksps.kh.edu.tw/index.php?WebID=167>。
- 高雄市議會,「中博地下道與高雄車站規劃設計」公聽會 會議紀錄 (PDF) .. 2012-12-11。
- 高雄市體育處, https://web.archive.org/web/20120912065104/http://www.khms.gov.tw/intro/i1_01.php?num=33。
- 高雄空汙 下次「再見」? (上) 10:47-11:16, 檢索日期：2021 年 5 月 5 日。 <https://www.youtube.com/watch?v=-l--SmZCQ1g&list=PLXIYJoW7xXR4ZDovuuyL5pml0Y6R-DLE>。
- 高雄清真寺, <http://www.kh-masjid.org.tw/data1.php?id=8>。
- 高雄港務分公司 (2020),〈高雄港埠旅運中心免稅及商業空間公告招商〉 https://www.motc.gov.tw/ch/home.jsp?id=2&parentpath=0&mcustomize=news_view.jsp&dataserno=202007160004&aplistdn=ou=data,ou=news,ou=chinese,ou=ap_root,o=motc,c=tw&toolsflag=Y&imgfolder=img%2Fstandard。
- 高雄港務分公司高雄港沿革, <https://kh.twport.com.tw/chinese/cp.aspx?n=20C8C272B629E1BD>, 檢索日期：2021 年 4 月 20 日。
- 高雄榮民總醫院全球資訊網 (2021)。大事紀要, <https://www.vghks.gov.tw/Default.as>

px，檢索日期：2021年8月5日。

港埠營運設施資訊-高雄港務分公司，<https://kh.twport.com.tw/chinese/cp.aspx?n=CB3C48639E547A80>，檢索日期：2022年5月4日。

國立高雄師範大學 - NKNU，<https://w3.nknu.edu.tw/zh/his>。

國立高雄師範大學附屬高級中學，<https://www.nknush.kh.edu.tw/>。

國軍高雄總醫院，<https://802.mnd.gov.tw/ListP01001.ShowItemListState.do?QueryRecord.TitleId=2005-12-06%2000:00:00>。

國家文化記憶庫-大仁宮拆船碼頭廢船爆炸起火燃燒，https://memory.culture.tw/Home/Detail?Id=276877&IndexCode=online_metadata，檢索日期：2022年2月21日。

國家文化記憶庫-成廣澳。https://memory.culture.tw/Home/Detail?Id=263286&IndexCode=Culture_Object 國家文化資產網，內惟李氏古宅，2022.3.15 檢索，<https://nchdb.boch.gov.tw/assets/overview/monument/19990525000001>，2022年3月7日檢索。

國家文化資產網，內惟考古遺址，<https://nchdb.boch.gov.tw/assets/overview/archaeologicalSite/20201203000003>，檢索日期：2022年3月1日。

國家文化資產網，孔子廟崇聖祠，<https://nchdb.boch.gov.tw/assets/overview/monument/20201118000003>，檢索日期：2021年10月4日。

國家文化資產網，田町齋場，<https://nchdb.boch.gov.tw/assets/overview/historicalBuilding/20180315000001>，檢索日期：2020年9月12日。

國家文化資產網，打狗公學校，<https://nchdb.boch.gov.tw/assets/overview/monument/19990525000003>，檢索日期：2022年3月1日。

國家文化資產網，打狗英國領事館及官邸，<https://nchdb.boch.gov.tw/assets/advanceSearch/monument/20190223000001>，檢索日期：2022年3月15日。

國家文化資產網，武德殿，<https://nchdb.boch.gov.tw/assets/overview/monument/20201118000004>，檢索日期：2021年12月10日。

國家文化資產網，旗津天后宮，<https://nchdb.boch.gov.tw/assets/overview/monument/19851127000079>，檢索日期：2022年6月1日。

國家文化資產網，旗後礮臺，<https://nchdb.boch.gov.tw/assets/overview/monument/20190223000002>。

國家文化資產網，旗後燈塔，<https://nchdb.boch.gov.tw/assets/overview/monument/19851127000080>，檢索日期：2022年3月1日。

國家文化資產網，鳳山縣舊城，<https://nchdb.boch.gov.tw/assets/overview/monument/19850819000083>，檢索日期：2022年6月17日。

- 國家文化資產網，臺灣煉瓦會社打狗工場〈中都唐榮磚窯廠〉，<https://nchdb.boch.gov.tw/assets/overview/monument/20050311000001>，檢索日期：2021年9月10日。
- 國家教育研究院，成語典，<https://dict.idioms.moe.edu.tw/index.jsp>。
- 國際商工高級中等學校，<http://www.kcvs.kh.edu.tw/?act=history>。
- 張崑振（2022），〈橋頭糖廠與臺灣製糖株式會社〉，《亞洲產業文化資產平臺》，<https://anlh.culture.tw/index/zh-tw/casestudies/62016>。
- 教育部，《異體字字典》，<https://dict.variants.moe.edu.tw/>。
- 教育部，《臺灣閩南語常用詞辭典》，<https://twblg.dict.edu.tw/>。
- 教育部重編國語辭典修訂本，<http://dict.revised.moe.edu.tw/cgi-bin/cbdic/gswweb.cgi?o=dcbdic&searchid=Z00000087607>。
- 陳中和紀念館，<http://www.cccf.com.tw/h/about?key=050637235686&cont=147220>。
- 陳朝福（2018），〈告別軍營前世 衛武營迎接文化今生〉，<https://www.cna.com.tw/culture/article/20181012w003>。
- 莊溪（2005），〈香楠〉<http://kplant.biodiv.tw/%E9%A6%99%E6%A5%A0/%E9%A6%9%E6%A5%A0.htm>。
- 粥會新聞中心（2020），〈全球粥會粥會新聞 感恩江星初創辦 BES 造福鄉梓 再將坦克投放金門戰地保家邦〉<http://www.qqzh.org/view/16205>，全球粥會。
- 焦先民（2017），〈難忘的警察一村〉，<http://www.vop.org.tw/342/8-1.html>。
- 萌典，<https://www.moedict.tw/>。
- 黃瑛明，〈前鎮光復前後的國民教育-高雄小故事〉。http://crh.khm.gov.tw/khstory/story_info.asp?id=569，檢索日期：2022年2月4日。
- 黃麟達（2021），〈高雄流行音樂中心 勇奪 2021 全球卓越建設獎-金獎〉。<https://ncd.kcg.gov.tw/ActivitiesDetailC002100.aspx?Cond=67b1b7f2-3a7b-45f0-ba06-0d5810f2d9b7>。
- 經濟部工業局高雄臨海工業區服務中心-高雄臨海工業區廠商名錄（2021年5月3日），檢索日期：2021年8月6日。<https://www.moeaidb.gov.tw/ctrl?PRO=document.rwdDocTitleView&id=1502&t=1#%E9%AB%98%E9%9B%84%E8%87%A8%E6%B5%B7%E5%B7%A5%E6%A5%AD%E5%8D%80%E5%BB%A0%E5%95%86%E5%90%8D%E9%8C%84>。
- 葉高華（2010），〈臺灣日式地名新論-地圖會說話〉，https://mapstalk.blogspot.com/2010/09/blog-post_30.html，檢索日期：2021年8月6日。
- 楠梓區公所，<https://nanzih.kcg.gov.tw/>。

經濟部中央地質調查所全球資訊網，<https://www.moeacgs.gov.tw/>。

廖德宗（2013）〈清代鳳山縣新城及舊城勘查-日治典藏圖籍之應用〉，中研院人文社會科學研究中心 GIS 中心專題演講，<https://gis.rchss.sinica.edu.tw/mapdap/wp-content>，下載日期：2022 年 3 月 2 日。

臺灣中油全球資訊網，<https://www.cpc.com.tw/>。

臺灣生命記憶網站，<https://ndweb.iis.sinica.edu.tw/TWM/Public/content/story/collectable.jsp?pk=546>。

臺灣法人網，<https://org.twincn.com/item.aspx?no=13777510&sn=388812>。

臺灣高雄地方法院，<https://ksd.judicial.gov.tw/tw/cp-4456-226514-8cacd-271.html>。

臺灣高等法院高雄分院，<https://ksh.judicial.gov.tw/tw/cp-2521-225550-5be4d-121.html>，檢索日期：2020 年 1 月 3 日。

臺灣基督長老教會，臺灣第一間禮拜堂－旗後教會，http://www.pct.org.tw/article_church.aspx?strBlockID=B00007&strContentID=C2006052200001&strDesc=&strSiteID=&strCTID=CT0016&strASP=article_church，檢索日期 2022 年 4 月 9 日。

臺灣港務股份有限公司-高雄港務分公司-高雄港沿革、港埠設施，<https://kh.twport.com.tw/chinese/cp.aspx>、<https://kh.twport.com.tw/chinese/Form.aspx>，檢索日期：2022 年 2 月 21 日。

臺灣製糖工廠百年文史地圖，<http://map.net.tw/taisugar/?dir-item=%E5%B0%8F%E6%B8%AF%E7%B3%96%E5%BB%A0>，檢索日期：2021 年 8 月 30 日。

維基百科-大仁宮廢船爆炸事件，<https://zh.wikipedia.org/wiki/%E5%A4%A7%E4%BB%81%E5%AE%AE%E5%BB%A2%E8%88%B9%E7%88%86%E7%82%B8%E4%BA%8B%E4%BB%B6>，檢索日期：2022 年 2 月 21 日。

維基百科-高雄港，<https://zh.wikipedia.org/wiki/%E9%AB%98%E9%9B%84%E6%B8%AF>，檢索日期：2022 年 2 月 21 日。

維基百科-高雄港洲際貨櫃中心，<https://zh.wikipedia.org/wiki/%E9%AB%98%E9%9B%84%E6%B8%AF%E6%B4%B2%E9%9A%9B%E8%B2%A8%E6%AB%83%E4%B8%AD%E5%BF%83%E7%AC%AC%E4%B8%80%E6%9C%9F%EF%BC%88%E7%AC%AC%E5%85%AD%E8%B2%A8%E6%AB%83%E4%B8%AD%E5%BF%83%EF%BC%89>，檢索日期：2022 年 2 月 18 日。

維基百科-高雄港過港隧道，檢索日期：2022 年 2 月 22 日。<https://zh.wikipedia.org/wiki/%E9%AB%98%E9%9B%84%E6%B8%AF%E9%81%8E%E6%B8%AF%E9%9A%A7%E9%81%93>。

- 維基百科-國際商場，[https://zh.m.wikipedia.org/zh-tw/%E5%9C%8B%E9%9A%9B%E5%95%86%E5%A0%B4_\(%E9%AB%98%E9%9B%84%E5%B8%82\)](https://zh.m.wikipedia.org/zh-tw/%E5%9C%8B%E9%9A%9B%E5%95%86%E5%A0%B4_(%E9%AB%98%E9%9B%84%E5%B8%82))。
- 維基百科-鳳山溪（高雄市），[https://zh.wikipedia.org/wiki/%E9%B3%B3%E5%B1%B1%E6%BA%AA_\(%E9%AB%98%E9%9B%84%E5%B8%82\)](https://zh.wikipedia.org/wiki/%E9%B3%B3%E5%B1%B1%E6%BA%AA_(%E9%AB%98%E9%9B%84%E5%B8%82))，檢索日期：2022 年 2 月 23 日。
- 碧天府-前鎮區公所，<https://kccdo.kcg.gov.tw/cp.aspx?n=360E42FDB19DF7E2>，檢索日期：2022 年 2 月 18 日。
- 鄭郁萌（2019），〈小鎮臺霸 Ep3 高雄小港的客製遊艇王〉，商周影音，<https://www.businessweekly.com.tw/multimedia/detail-video.aspx?id=519>，檢索日期：2021 年 5 月 11 日。
- 衛武營國家藝術文化中心，<https://www.npac-weiwuying.org/about>。
- 衛武營國家藝術文化中心（2020），〈衛武營建築美學再獲國際肯定 入選 2020 國際建築獎〉，<https://www.npac-weiwuying.org/news/5f5b503ef8c7db00067de2a9>。
- 韓菊美、宋國城（2003），〈高雄市大坪頂梁姓血緣聚落的形成與空間發展〉，《環境與世界》第七期：81-120，<http://www1.geo.ntnu.edu.tw/~moise/Data/Books/Social/04%20community%20and%20village/the%20formation%20and%20development%20of%20liang's%20consanguineous%20settlement%20at%20dapinding,%20kaohsiung.pdf>，檢索日期：2021 年 9 月 8 日。
- 環球影城，<https://www.u-movie.com.tw/cinema/index.php?ver=tw&portal=cinema>。
- 環境資訊中心，旗津海岸 十年流失 30 座足球場 <https://e-info.org.tw/node/75909>，檢索日期：2022 年 5 月 24 日。
- 禮儀小知識，<https://www.fpac.com.tw/faq2.html>，檢索日期：2020 年 12 月 20 日。
- 謝惠民（2002），〈苓雅區市場火災慘狀〉，國家文化資料庫，https://nrch.culture.tw/view.aspx?keyword=%E8%8B%93%E9%9B%85%20%E7%81%AB%E7%81%BD&s=233520&id=0004504703&proj=MOC_IMD_001。
- 謝濟全（2015），〈半屏山下的燃燒塔（上）〉，<https://takao.tw/under-the-flaring-ban-ping-mountain-1/>。
- 露德天主教堂，http://www2.mcsh.kh.edu.tw/resource/oc/happy_kids/fl.fl.htm，檢索日期：2021 年 6 月 5 日。
- ARTOUCH 編輯部（2019），〈高雄得三獎：衛武營國家藝術文化中心榮獲 A+Awards 建築獎〉，<https://artouch.com/art-news/content-11417.html>。
- John Preston Maxwell, (2014, 1870-1900), Leng-a-liau, Taiwan, University of Birmi

(736) 臺灣地名辭書卷廿三：高雄市

ngham, <https://www.hpcbristol.net/visual/mx01-134>。

(七) 其他

三鳳宮沿革。

沙仔地福壽宮廟碑。

前金區扶風殿沿革。

高雄市文武聖殿沿革。

高雄市鹽埕區三山國王廟沿革。

索引

- | | | | |
|-------------|--------------------|-----------|--------------------|
| 85 大樓..... | 290 | 下庄仔..... | 684 |
| 七柱..... | 64 | 下竹圍..... | 225 |
| 七賢橋..... | 191 | 下尾小高..... | 52 |
| 九包五..... | 278 | 下赤竹..... | 61 |
| 九份仔..... | 633 | 下坵圍..... | 593 |
| 二甲..... | 616 | 下陂..... | 144, 145 |
| 二圳..... | 149 | 下面店仔..... | 604 |
| 二苓..... | 664, 665 | 下厝李..... | 127 |
| 二號運河..... | 191 | 下埤仔埔..... | 382 |
| 二橋..... | 671 | 下蚵仔寮..... | 618 |
| 入船町..... | 101, 107 | 下港..... | 405 |
| 十八支煙筒管..... | 376 | 下寮..... | 58, 279, 284 |
| 十八埕..... | 564, 565, 567, 571 | 下頭..... | 58 |
| 十三稜..... | 624 | 下鹽田..... | 629 |
| 十六間仔..... | 241 | 土地公..... | 64 |
| 三甲..... | 614, 616 | 土庫..... | 590 |
| 三多圓環..... | 296 | 大人宮..... | 658 |
| 三百二十戶..... | 609 | 大井..... | 621 |
| 三百戶..... | 61 | 大巴..... | 618 |
| 三角山..... | 155 | 大水窟..... | 187 |
| 三角公園仔..... | 342 | 大片圍..... | 603, 616 |
| 三和市仔..... | 316 | 大平埔..... | 594 |
| 三和市場..... | 316 | 大尖..... | 155 |
| 三和民有市場..... | 316 | 大汕頭..... | 58 |
| 三和菜市仔..... | 316 | 大坪頂..... | 678, 679 |
| 三塊厝..... | 487, 499, 501, 502 | 大林..... | 408 |
| 上赤竹..... | 60 | 大林尾..... | 382, 384, 385 |
| 上帝廟前..... | 533 | 大林蒲..... | 693, 695, 696, 697 |
| 上海街..... | 544 | 大社..... | 202 |
| 上塘..... | 673 | 大洋..... | 351, 352, 353, 354 |

| | | | |
|-------------|-------------------------|-------------|--|
| 大苓..... | 663 | 山林尾..... | 658 |
| 大茄冬..... | 686 | 山番..... | 671 |
| 大埕街..... | 619 | 山頂..... | 176 |
| 大草厝..... | 672 | 山豬塹..... | 675 |
| 大埤..... | 145 | 中大厝..... | 685 |
| 大涵..... | 145 | 中央公園..... | 206 |
| 大陳新村..... | 54 | 中央果菜市場..... | 80 |
| 大港..... | 503, 504, 505, 506 | 中正..... | 604 |
| 大港埔..... | 219 | 中庄仔..... | 559 |
| 大港埔圓環..... | 219 | 中林仔..... | 691 |
| 大菜市..... | 87, 344 | 中社..... | 403 |
| 大圓環..... | 219, 229, 231, 245 | 中洲..... | 62, 63, 64 |
| 大新..... | 94 | 中埔..... | 597 |
| 大溝頂..... | 89, 92, 99 | 中島半島..... | 408 |
| 大窟..... | 590 | 中都..... | 492, 493, 494, 495, 496, 497 |
| 大義倉庫群..... | 102 | 中華橫路..... | 494 |
| 大道公街..... | 553 | 中街仔..... | 499, 596 |
| 大舞台..... | 87 | 中廊..... | 672 |
| 大遠百..... | 290 | 丹鳳澳..... | 103 |
| 大廟邊..... | 537 | 五十層..... | 471 |
| 大學仔頂..... | 602 | 五叉路仔..... | 605 |
| 大橋頭..... | 659 | 五百戶..... | 599 |
| 大關..... | 49 | 五金街..... | 88 |
| 小安平..... | 170 | 五塊厝..... | 332, 336, 337, 340, 341, 342, 343, 344, 345, 346, 348, 350, 351, 352, 353, 354, 355, 358, 359, 360, 361, 363, 364 |
| 小洋田..... | 188 | 五塊厝仔..... | 668 |
| 小涵..... | 145 | 五塊厝社..... | 332, 337, 338, 341 |
| 小港..... | 648, 651, 652, 654, 656 | 五福社區..... | 627 |
| 小菜市仔..... | 342 | 五層樓仔..... | 91 |
| 小圓環..... | 193, 196, 201 | 五欖榕樹..... | 626 |
| 山下町..... | 162 | | |
| 山下町乘降場..... | 160 | | |
| 山尾仔..... | 123 | | |

- 仁愛河..... 96
- 內苓仔藁..... 415
- 內海仔..... 103
- 內惟..... 125, 126, 128, 130
- 內惟陂..... 125, 144
- 內惟埤..... 125, 144
- 內圍..... 125, 126, 128, 130
- 公有國民零售市場..... 299
- 六百戶..... 64
- 六粒圓仔..... 661
- 六間樓..... 219, 230
- 天香..... 132
- 太平島..... 66
- 孔子廟西..... 530
- 孔子廟後..... 532
- 文化中心..... 306
- 日出村..... 297
- 月眉..... 605, 610
- 水西庄..... 313, 314
- 水泉巷..... 615
- 水源路..... 450
- 水龍頭..... 608
- 火燒寮仔..... 295
- 牛車寮..... 79, 136, 141, 493
- 牛乳館..... 186, 189
- 牛稠仔..... 288, 292
- 王萊厝宅..... 628
- 仙草嶺..... 672
- 代書街..... 199
- 凹子底..... 148
- 凹仔底森林公園..... 148
- 北金仔..... 190, 192
- 北門..... 524
- 北站..... 80
- 北野町..... 79, 81, 84
- 半屏山..... 546, 549, 550
- 右沖宿舍區..... 610
- 右昌. 614, 615, 616, 617, 618, 619, 620,
622, 624, 625, 626, 627, 628
- 司法之家..... 319
- 司法新村..... 348
- 四枝擔..... 80, 161
- 四知二村..... 324
- 四塊厝仔..... 417
- 四維社區..... 304
- 四維國宅..... 304
- 外甲..... 454, 455, 456
- 外空地..... 681
- 外埔..... 440, 594
- 左營. 530, 531, 532, 533, 534, 535, 536,
537, 538, 539, 540, 543, 544, 545,
546, 548, 549, 551, 552, 553, 561,
562
- 市仔..... 80
- 市政府..... 300
- 市議會..... 194
- 市議會站..... 194
- 平和町..... 52
- 平和家屋..... 52
- 平和部落..... 52
- 平和街..... 52
- 打水灣..... 173
- 打狗山..... 154, 176
- 打狗川..... 96

| | | | |
|--|----------|--------------|-------------------------|
| 打狗第一街..... | 163 | 灰磘仔埔..... | 560 |
| 打狗港..... | 103 | 竹子港..... | 658 |
| 打球地..... | 49 | 竹子腳..... | 559 |
| 打猴山..... | 176 | 竹坑巷..... | 131 |
| 打鼓山..... | 154 | 竹惟..... | 148 |
| 本館.. 442, 443, 444, 445, 446, 447, 448 | | 竹圍..... | 240, 248 |
| 本館陂..... | 442 | 竹圍仔..... | 248 |
| 甘蔗園仔..... | 225, 248 | 竹圍仔內..... | 629 |
| 田中央..... | 630 | 米粉埔..... | 592 |
| 田仔墘..... | 126 | 羊仔宅..... | 621 |
| 田尾..... | 439 | 老祖廟..... | 131 |
| 田尾橋..... | 439 | 自治新村..... | 561 |
| 田町..... | 154 | 自勉新村..... | 560 |
| 田寮..... | 300, 358 | 自強新村..... | 133 |
| 田寮仔..... | 203, 205 | 西子灣..... | 176 |
| 田藁..... | 674 | 西子灣海水浴場..... | 177 |
| 石仔埕..... | 610 | 西子灣隧道口..... | 173 |
| 石橋仔..... | 629 | 西牛稠仔..... | 288 |
| 石燭埔..... | 560 | 西北..... | 234, 236 |
| 光華夜市..... | 318 | 西甲..... | 375, 376, 378, 379, 382 |
| 合作巷..... | 189 | 西青埔..... | 600 |
| 合信巷..... | 189 | 西藏街..... | 140 |
| 合群新村..... | 561 | 西邊牛稠仔..... | 288 |
| 吉貝嶼寮..... | 105 | 佛公..... | 416, 419 |
| 同安寮..... | 135, 154 | 兵仔市..... | 544, 546 |
| 地下街..... | 95 | 兵仔宿舍..... | 326 |
| 安生村..... | 469 | 兵糖會社..... | 131 |
| 尖尾..... | 651 | 劊牛巷..... | 626 |
| 州廳..... | 198 | 坑仔橋..... | 623 |
| 成衣街..... | 488, 489 | 埧圳..... | 330, 348 |
| 朱雀池..... | 103 | 宏昌新村..... | 616 |
| 灰磘..... | 559 | 宏南宿舍區..... | 609 |

- 宏毅宿舍區.....612, 613
- 扶風街.....186
- 扶風路.....186
- 扶興巷.....186
- 沙仔.....634
- 沙仔地.. 54, 55, 101, 102, 103, 105, 107,
199, 204
- 芋田.....620
- 芎蕉園.....255
- 芎蕉腳.....590
- 車埕.....590
- 車頭.....408
- 車頭寮.....599
- 邦坑仔.....689
- 亞洲城.....628
- 刺仔埔.....630
- 刺仔埔橋.....628
- 味素公司.....132
- 夜市仔.....334, 336
- 岩仔.....154, 156, 159, 160
- 岩仔口.....154
- 岩壁墘.....167
- 幸存巷.....209
- 幸存街.....208
- 幸福川.....186, 191
- 幸福街.....208, 209
- 店仔後.....662
- 店仔頂.....531, 532, 535, 536, 537, 539,
540
- 忠義.....616
- 明德新村.....562
- 東牛稠仔.....292
- 東安寮.....135, 154
- 東沙島.....65
- 東門.....526
- 東門洋.....122, 123, 555, 556, 557
- 東門路.....151
- 東野.....84
- 東邊牛稠仔.....292
- 林竹竿.....308
- 林竹藪.....284
- 林投圍.....197
- 林靖市場.....334
- 林靖夜市.....334
- 林德干.....308
- 林德官.....222, 244, 302, 303, 305, 306,
308, 309, 310, 311, 313, 314, 316,
317, 318, 319, 321, 322, 323, 324,
325, 327, 328, 330
- 林德官社...304, 305, 306, 308, 309, 313,
314
- 林德官社內.....305, 308, 309
- 林德官埔仔.....302
- 林德新村.....326
- 林德觀.....308
- 果貿.....555, 556
- 果貿三村.....555
- 武廟.....355
- 河北路夜市仔.....334
- 油庫.....279
- 油槽.....279
- 社中.....314, 332, 375, 382
- 社內.. 130, 202, 276, 278, 305, 308, 309
- 社尾.....304, 305, 306, 384

- 社頭..... 125, 127, 313, 314, 337, 341
社頭埔..... 380
空地仔..... 681
金仔街..... 93
金馬新村..... 333
金獅湖..... 434
金路..... 618
長青學苑..... 319
前金..... 204
前峰尾.....121, 123, 125, 553, 554, 555,
556, 557, 559
前峰國宅.....122, 123
前望寺..... 651
前鋒尾.....121, 123
前鎮.....405, 406, 407, 408
前鎮埔仔..... 403
前驛..... 332
南海溝..... 529
南興..... 80
南興橋..... 80
哈瑪星.....167, 169, 170, 172
哈囉市場..... 546
城市光廊..... 207
建軍站..... 362
建業新村..... 562
後大厝..... 684
後角..... 500
後金仔.....193, 194
後金堰..... 194
後勁. 601, 603, 604, 605, 607, 609, 611,
613
後衿.....193
後壁仔..... 602
後壁田仔.....193, 194
後壁林..... 673
後壁港..... 88, 99, 100
後壁街..... 593
後驛. 338, 341, 469, 473, 474, 475, 478,
479, 480, 481, 482, 483, 484, 485,
486
拱辰門..... 524
施仁陂.....139, 140
星初里..... 610
昭和通..... 234
柑仔園..... 598
洋子田.....188
洪厝.....209, 210
洲仔..... 546
紅毛土會社..... 154
紅毛港..... 692
紅瓦厝..... 477
紅磚仔厝..... 209
美國局..... 137
苓子寮..... 284
苓仔藪..... 284
苓洲.....271, 273, 276, 284
苓雅寮.....271, 273, 274, 275, 276, 278,
282, 284
苓雅寮社.....276, 278
苦瓜寮..... 632
面前塢..... 617
哨船頭.....165, 174
徐厝.....198
柴山.....154, 176

- 桃子園.....559, 564
 海汕.....693
 海尾仔.....405, 411
 海軍地.....404
 海產街.....49, 50
 海豚灣.....57
 海墘.....205, 500
 海墘仔.....141, 205, 269, 272
 烏魚港仔.....477
 砲台山.....45
 祖厝埕.....596
 能雅寮.....284
 能雅寮.....284
 草衙.....415, 417, 418
 起元大港埔.....248
 迷迷村.....361, 362
 高坪塭.....617
 高松.....675
 高信巷.....189
 高建巷.....189
 高雄 85 大樓.....290
 高雄大遠百.....290
 高雄山.....154
 高雄川.....96
 高雄河.....96
 高雄港.....103
 高雄關帝廟.....355
 高榕巷.....624
 零仔寮.....284
 國民市場.....299
 埤子頭.....539
 埤子墘.....391
 埤仔頭.....524, 526, 529
 埤墘仔.....676, 678
 堀江.....89, 99
 堀江町.....98, 99
 崇實新村.....560
 崎仔頂.....626
 崎腳.....136, 677
 崗山公墓.....397
 崗山仔.....393, 394, 395, 396, 397, 398
 崗山仔埔.....397, 398
 崩隙.....64
 彩虹公園.....327
 排仔路頭.....490
 毬山.....434
 淡水溝.....404
 硫酸銍廠宿舍.....319
 硫磺水.....96, 145
 第一條尾路仔.....606
 第二條尾路仔.....606
 第三條尾路仔.....606
 第五條尾路仔.....606
 第四條尾路仔.....606
 苓仔寮.....284
 船仔頭.....438
 船仔頭橋.....439
 莒光.....624
 蛇山.....123
 蛇頭埔.....560
 連雅寮.....284
 野球場.....231
 陸橋下.....600
 陸橋溪仔.....605

| | | | |
|-----------|---------------|-----------|--------------------|
| 頂下寮..... | 148 | 菜公埤..... | 570 |
| 頂赤竹..... | 60 | 菜堂..... | 133 |
| 頂陂..... | 125 | 菜園仔..... | 194, 226, 242 |
| 頂保..... | 375 | 街仔路..... | 45 |
| 頂厝仔..... | 403 | 跑馬埔..... | 101 |
| 頂厝李..... | 128 | 順和內..... | 278 |
| 頂烏松..... | 57 | 馮家莊..... | 286 |
| 頂港..... | 404 | 黃昏市仔..... | 321 |
| 頂路..... | 536 | 園頂..... | 535 |
| 頂寮..... | 58, 275, 279 | 塆仔墘..... | 408 |
| 頂頭..... | 58 | 塆岸頭..... | 559 |
| 頂頭仔..... | 632 | 塆寮仔..... | 403 |
| 鹿窟..... | 664 | 媽祖港..... | 404 |
| 瓠頭..... | 630 | 愛河..... | 96 |
| 勞工二村..... | 319 | 愛河灣..... | 103 |
| 富野路..... | 85 | 慈惠巷..... | 210 |
| 援中港..... | 632, 633 | 慈暉六村..... | 562 |
| 斑芝園..... | 602 | 新大港..... | 469 |
| 棒球場..... | 195 | 新吉..... | 565 |
| 渡船頭..... | 49 | 新庄子..... | 564, 565, 567, 571 |
| 港仔后..... | 655 | 新村..... | 649 |
| 港仔墘..... | 653 | 新建街..... | 189 |
| 港底園..... | 634 | 新草衙..... | 412 |
| 港都..... | 85 | 新高..... | 81, 83 |
| 湊町..... | 169, 172, 173 | 新高戲院..... | 83 |
| 湖內..... | 682 | 新崎腳..... | 136 |
| 湖仔內..... | 630 | 新塚埔..... | 597 |
| 無尾港..... | 242, 244 | 新廊後..... | 602 |
| 猴山..... | 154 | 新樂街..... | 93 |
| 荊桐腳..... | 607 | 新樂園..... | 93 |
| 荊葱腳..... | 677 | 新濱町..... | 167, 170 |
| 菜公..... | 563, 569, 570 | 會社園..... | 605 |

- 楊桃腳..... 598
- 楠仔坑..... 592, 594, 596, 597, 598, 599,
600
- 楠梓.. 592, 594, 596, 597, 598, 599, 600
- 煉瓦會社線..... 494
- 獅甲埔..... 380
- 獅甲頭..... 375
- 獅頭山..... 434
- 瑞豐..... 151, 152
- 矮厝仔..... 141, 630
- 碉堡..... 408
- 聖和公園..... 388
- 聖堂..... 349
- 萬丹港..... 559, 634
- 萬壽山..... 154
- 葫蘆尾..... 564
- 葫蘆尾圳..... 564
- 衙門後..... 130
- 賊仔市..... 92
- 農十六..... 148
- 運河..... 386
- 過田子..... 284, 291
- 過田仔..... 284, 286, 287, 288, 289, 291,
293, 294, 295, 296, 297, 299, 300,
301, 303, 309, 310, 311
- 過洋埔..... 622
- 過港仔..... 246, 632, 634, 691
- 過溪仔..... 591
- 電信局..... 344
- 鼓山..... 154
- 鼓山橋..... 156
- 鼓岩..... 154
- 鼓鳴里..... 284
- 圖博街..... 140
- 墓仔埔..... 302
- 墓頂..... 302, 309, 310, 311
- 壽山..... 154
- 壽山車站..... 160
- 壽星..... 83
- 壽星座..... 83
- 壽星戲院..... 83
- 壽海水域場..... 177
- 實踐五村..... 328
- 實踐國宅..... 328
- 廊尾..... 544, 545, 546
- 廊後..... 541, 542, 565
- 廖厝..... 630
- 旗山..... 45
- 旗后..... 44, 49, 50
- 旗後..... 44, 49, 50
- 旗後山..... 45
- 旗後老街..... 45
- 旗後町..... 46
- 旗竿窟..... 377
- 榮町..... 94, 96
- 漢泰..... 340, 341
- 漢德那斯島..... 44
- 漯仔底..... 148
- 福西菜市仔..... 333
- 福東民有市場..... 344
- 福東菜市仔..... 344
- 福音街..... 202
- 箍桶街..... 90
- 綠町..... 58

| | | | |
|-------------|--------------------|------------|-------------------------|
| 維雄新村..... | 269 | 頭前田仔..... | 591 |
| 蜻蜓旋..... | 604 | 頭前洋..... | 313 |
| 銀座..... | 90 | 頭前溝..... | 330 |
| 銀座街..... | 407 | 鴨母寮..... | 388, 571 |
| 鳳鼻頭..... | 687, 689 | 龍水..... | 144 |
| 鳳儀門..... | 526, 553 | 龍水港..... | 145 |
| 廟仔頂..... | 52 | 龍水港渡頭..... | 145 |
| 廟尾..... | 203 | 龍目井..... | 133, 134, 279 |
| 廟前陂..... | 391 | 龜山..... | 525, 526 |
| 撒拉森頭..... | 45 | 儲油庫..... | 279 |
| 澎湖社..... | 102, 158, 219, 229 | 戲獅甲..... | 375, 376, 378, 379, 382 |
| 澎湖社內..... | 207 | 樣仔林..... | 442 |
| 澎湖社仔..... | 219, 229 | 樣仔林埤..... | 441 |
| 澎湖寮仔..... | 649 | 營內..... | 524 |
| 碼頭二村..... | 319 | 營後..... | 250, 255 |
| 碼頭公寓大廈..... | 333 | 營頭..... | 338 |
| 碼頭新村..... | 319 | 糞埽市..... | 80, 356 |
| 磅磳口..... | 173 | 聯宏..... | 132 |
| 蓮池潭..... | 526 | 謝公媽..... | 276 |
| 蓮潭..... | 526 | 舊市議會..... | 194 |
| 衛武社區..... | 361 | 舊城..... | 524, 526 |
| 衛武迷迷村..... | 361 | 舊城內..... | 524 |
| 衛武營..... | 338 | 舊厝仔..... | 634 |
| 擔水灣..... | 173 | 舊堀江..... | 89 |
| 橋仔頭..... | 137 | 覆鼎金..... | 434, 436, 437, 441 |
| 橋頭..... | 499 | 覆鼎金山..... | 434 |
| 橋頭仔..... | 630 | 覆鼎金陂..... | 434 |
| 燒灰員..... | 691 | 雙港嘴..... | 608 |
| 磚仔窯..... | 491, 493 | 雙頭塢..... | 139, 140 |
| 興隆大溝..... | 157 | 雙頭塢堵..... | 139, 140 |
| 興隆路..... | 157 | 雞籠仔厝..... | 625 |
| 銓光一村..... | 319 | 騎馬仔圓環..... | 296 |

- 鵝水坑.....602, 612
 廬溝巷.....248
 瀨南街.....92
 瀨南鹽埕.....92
 關帝廟.....355
 關帝廳.....477
 寶珠陂.....459
 寶珠溝.....449, 451, 453, 458, 459, 460
 競馬場.....101, 467
 覺民路.....459
 警察一村.....325
 警察二村.....330
 警察大樓.....325
 鹹瓜仔巷.....594
 鐵工所.....102
 體育場.....206
 鯪魚窟.....219, 220, 222, 223, 224, 225,
 227, 228, 229, 230, 232, 233, 234,
 235, 237, 238, 239, 240, 241, 242,
 245, 246, 247, 248, 249, 250, 251,
 253, 254
 鯪港.....503, 504, 505
 鯪港埔.....219, 220, 222, 223, 224, 225,
 227, 228, 229, 230, 232, 233, 234,
 235, 237, 238, 239, 240, 241, 242,
 245, 246, 247, 248, 249, 250, 251,
 252, 253, 254
 鹽水港.....659
 鹽埕町.....86, 87, 89, 90, 91, 93
 鹽埕埔.....81, 83, 86, 161, 162
 鹽埕莊.....84, 91
 鹽埕街.....84
 鹽埕仔.....691
 灣仔內.....461, 462, 463, 464, 465, 466,
 467, 468
 籬仔內.....387, 389, 390, 391, 393, 402,
 682
 籬仔內大埔.....401, 402
 籬仔內埔.....401, 402

國家圖書館出版品預行編目(CIP)資料

臺灣地名辭書。卷廿三，高雄市/施添福總編纂；林聖欽，許淑娟編纂；蔡淑麗，李明賢，黃瓊慧撰述。-- 初版。-- 南投市：國史館臺灣文獻館，民111.09

面；公分

ISBN 978-626-7119-59-4(平裝)

1. CST: 歷史地名 2. CST: 詞典 3. CST: 臺灣

733.3704

111011506

臺灣地名辭書
卷廿三 高雄市

發行人：張鴻銘

總編纂：施添福

編纂：林聖欽、許淑娟

撰述：林聖欽、許淑娟、蔡淑麗、李明賢、黃瓊慧

編輯：國史館臺灣文獻館採集組

研究：國立臺灣師範大學地理學系

出版：國史館臺灣文獻館

54043 南投市中興新村光明一路254號

電話：(049) 2316881

<http://www.th.gov.tw>

印刷：社團法人中華民國領航弱勢族群創業暨就業發展協會

10866 臺北市萬華區西園路2段261巷12弄44號1樓

電話：(02)23093138

出版日期：中華民國111年9月

版(刷)次：初版

定價：新臺幣650元整

展售處：國家書店松江門市

臺北市松江路209號1樓 (02)25180207

<http://www.govbooks.com.tw>

五南文化廣場臺中總店

臺中市中山路6號(火車站旁) (04)22260330

<http://www.wunanbooks.com.tw>

GPN：1011101097

ISBN：978-626-7119-59-4

著作財產權人：國史館臺灣文獻館

本書保留所有權利，欲利用本書者，須徵求書面授權。